

T.C.
KÜLTÜR VE TURİZM BAKANLIĞI
Karabük Kültür Varlıklarını
Koruma Bölge Kurulu
KARAR


Toplantı Tarihi ve No: 7/11/2019 330
Karar Tarihi ve No : 7/11/2019 5628

Toplantı Yeri
SAFRANBOLU

Zonguldak İli, Çaycuma İlçesi, Çayır Köyü, kamu ve özel mülkiyet adına kayıtlı olan, 102 ada, 1, 3, 19, 21, 22, 23, 24 , 25 ve 26 parsellerin 1.ve 3.derece arkeolojik sit alanı tescil edilmesi isteğini konu alan, Karadeniz Ereğli Müze Müdürlüğü'nün 18.04.2019 gün ve 81 sayılı raporu, Karabük Kültür Varlıklarını Koruma Bölge Kurulu Müdürlüğü'nün 08.05.2019 gün ve 395242 sayılı yazısı, 10.05.2019 gün ve 406010 sayılı yazısı ile Kurulumuzun, 31.05.2019 gün ve 5256 sayılı kararı, 25.09.2019 gün ve 5478 sayılı kararı, Karabük Kültür Varlıklarını Koruma Bölge Kurulu Müdürlüğü'nün ilgili ve faaliyeti etkilenen idarelerden kurum görüşü sorduğu, 17.09.2019 gün ve 760302 sayılı yazısı, 20.09.2019 gün ve 772924 sayılı yazısı ile 05.11.2019 gün ve 487915 sayılı rapor formu okundu, ekleri incelendi, yapılan görüşmeler sonucunda;

Zonguldak İli, Çaycuma İlçesi, Çayır Köyü, özel mülkiyet adına kayıtlı, 102 ada, 20 parselde ortaya çıkarılan tonozlu yapı kalıntısı ve çevresine ilişkin olarak Karabük Kültür Varlıklarını Koruma Bölge Kurulu Müdürlüğü tarafından hazırlanan tescil fişi ile 1/2000 ölçekli haritanın kabul edilip, 1.ve 3.derece arkeolojik sit alanı sınırlarının kararımız ekinde gösterildiği şekliyle onaylanmasına,

Bu alanlarda gerçekleştirilecek her türlü uygulamanın yürürlükte bulunan ilke kararları ve mevzuat çerçevesince yürütülmesi gerektiğine, Kültür ve Tabiat Varlıklarını Koruma Kanunu uyarınca, Koruma Amaçlı İmar Planı yapılıncaya kadar Arkeolojik sit alanlarına ilişkin yürürlükteki ilke kararında yer alan hususların geçerli olduğuna karar verildi.



BAŞKAN
Prof. Dr. Ender Ethem ATAY
İMZA

BAŞKAN YARDIMCISI
Şeref KAYA
İMZA

ÜYE
Dr. Öğr. Üyesi Mehmet Fatih MÜDERRİSOĞLU
İMZA

ÜYE
Dr. Öğr. Üyesi Ersin ÇELİKBAŞ
İMZA

ÜYE
Dr. M. Mithat ÖZGEN
İMZA

ÜYE
Serdar M. A. NİZAMOĞLU
İMZA

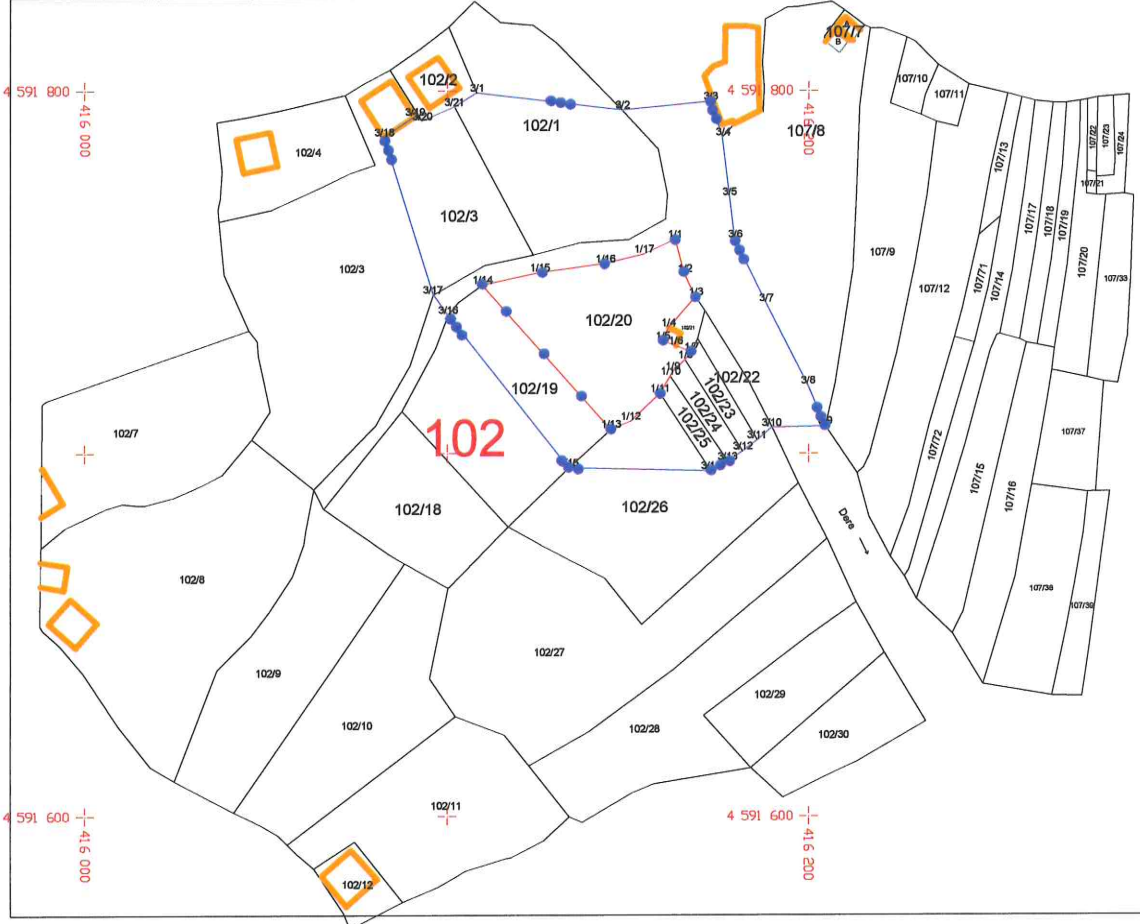
ÜYE
Hasan ÇALIŞKAN
İMZA

ÜYE
ZONGULDAK VALİLİĞİ TEM
Ümran AYDIN
İMZA

ÜYE
KDZ. EREĞLİ MÜZE MÜD TEM
Ahmet MERCAN
İMZA

ÜYE

**ZONGULDAK İLİ ÇAYCUMA İLÇESİ ÇAYIR KÖYÜ, 1.VE
3.DERECE ARKEOLOJİK SİT ALANINI GÖSTERİR 1/2000
ÖLÇEKLİ HARİTA**



ADA-PARSEL YÜZÖLÇÜM BİLGİSİ

Sit Statüsü	Ada	Parsel	Alan	Pafta: F28-a1
1. Derece Ark_Sit			1639.579	Tamamı 1.derece arkeolojik
	102	20	1639.579	sit alanında kalmaktadır.

ADA-PARSEL YÜZÖLÇÜM BİLGİSİ

Sit Statüsü	Ada	Parsel	Alan	Pafta: F28-a1
3. Derece Ark_Sit			6809.463 m2	
	102	21	91.023	Tamamı 3.derece arkeolojik sit alanında kalmaktadır.
		22	204.710	
		23	168.837	
		24	160.005	
		25	138.478	

ADA-PARSEL YÜZÖLÇÜM BİLGİSİ

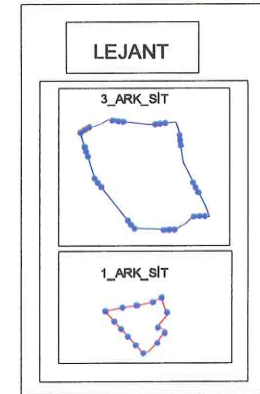
Sit Statüsü	Ada	Parsel	Alan	Pafta: F28-a1
3. Derece Ark_Sit				Bir bölümü 3.derece arkeolojik
	102	1-3-19-26		sit alanında kalmaktadır.

**KOORDİNE ÖZET ÇİZELGESİ
ITRF-96 3 DERECE D.O.B: 33**


NoktaNo	Y	X
1/1	416163.04	4591759.01
1/2	416165.64	4591749.55
1/3	416168.67	4591743.06
1/4	416161.14	4591734.64
1/5	416159.55	4591731.09
1/6	416163.18	4591729.68
1/7	416167.47	4591728.03
1/8	416165.80	4591725.71
1/9	416162.33	4591722.63
1/10	416161.71	4591721.24
1/11	416158.89	4591716.45
1/12	416150.71	4591708.82
1/13	416145.30	4591706.61
1/14	416109.70	4591746.50
1/15	416125.72	4591749.85
1/16	416143.80	4591752.29
1/17	416154.41	4591754.85
3/1	416108.24	4591799.28
3/2	416148.35	4591794.57
3/3	416172.79	4591796.91
3/4	416176.12	4591787.10
3/5	416178.10	4591770.73
3/6	416179.50	4591758.97
3/7	416188.17	4591741.44
3/8	416199.76	4591718.68
3/9	416204.48	4591707.45
3/10	416189.75	4591707.07
3/11	416185.68	4591703.61
3/12	416181.69	4591700.53
3/13	416177.55	4591697.66
3/14	416172.88	4591695.15
3/15	416133.56	4591696.03
3/16	416100.20	4591738.13
3/17	416096.08	4591743.68
3/18	416082.67	4591787.10
3/19	416091.07	4591792.62

NoktaNo	Y	X
3/20	416093.12	4591791.52
3/21	416102.01	4591795.41

Karabük KVKBK'nun 07.11.2019 gün ve 5628 sayılı karar ekidir.



K



1/2000

AVRUPA KONSEYİ TÜRKİYE	DOĞAL VE KÜLTÜREL VARLIKLARI KORUMA ENVANTERİ KÜLTÜR VARLIKLARI VE MÜZELER GENEL MÜDÜRLÜĞÜ	ARKEOLOJİK SİT ALANI	ENVANTER NO: TESCİL FİŞİ
İLİ: ZONGULDAK	İLÇESİ: ÇAYCUMA	KÖY: ÇAYIR KÖYÜ	PAFTA NO: : F28A1
SİT ADI: TONOZLU YAPI		Dönemi: ROMA (M.S.2-3yy) DÖNEMİ	
GENEL TANIM: Bahse konu olan İlimiz, Çaycuma İlçesi, Çayır Köyü Sapça tünelini geçtikten sonra Sofular-Güdüllü yol ayrımından yaklaşık 15km mesafede bulunmakta olup su deposu çalışmalarının yapıldığı esnada ortaya çıkan kalıntılar ise Çayır Köyü merkezinde yer alan günümüz dönemine ait olan köprünün yaklaşık 150 m güneyindedir, doğusunda bir dere bulunan alanın güneyinde yaklaşık 8m uzağında ise daha önceki yıllarda kullanılmış olan ve şu anda atıl durumda bulunan betonarme bir su deposu da bulunmaktadır.			
Doğu-batı doğrultulu, tonozlu, tuğla kemerli yapı 215 cm X 310 cm boyutlarındadır, yapının iç yüksekliği ise içerisinde bulunan toprak tabakasından dolayı 1m olarak ölçülebilmektedir. Çayır Köyü Muhtarlığınca yeni su deposu yapımı için yapılan çalışmalar esnasında yaklaşık 1m derinliğinde kazılan alanda ortaya çıkan yapının tahribata uğrayan kısmından başka çalışmanın yapıldığı alanda başka bir kalıntı tespit edilememiş yalnızca tahrip olan kısma ait tuğla parçaları tespit edilebilmiştir. Yapının iç kısmının büyük bir bölümü oldukça kaba olarak sıvanmış ve tuğla malzemelerin kullanıldığı 6 adet kemeri görülebildiği Müze Müdürlüğü raporunda ifade edilmiştir.			
ŞİMDİKİ TEHLİKELER: Tahribata açık durumdadır.			
ŞİMDİKİ DURUM:			
SİT POTANSİYELİ : I. ve III.DERECE ARKEOLOJİK SİT ALANI		KORUMA DERECESİ: 1.VE 3.DERECE ARKEOLOJİK SİT ALANI	
ŞİMDİKİ KORUMA:		HAZIRLAYANLAR: 06/11/2019	
ÖNERİLEN KORUMA : I. ve III.DERECE ARKEOLOJİK SİT ALANI		Arkeolog: Y.ŞAŞMAZ	
		Arkeolog: R.BULDURUCU	
YAYIN DİZİSİ:		Karabük Kültür Varlıklarını Koruma Bölge Kurulu'nun 07.11.2019 gün ve 5628 Sayılı Kararı ekidir.	
GÖZLEMLER: Genel tanımdaki gibi		ASLI GİBİDİR Mustafa SUCU Müdür	
HARİTALAR VE FOTOĞRAFLAR:			
