

T.C.
KÜLTÜR VE TURİZM BAKANLIĞI
DİYARBAKIR KÜLTÜR VARLIKLARINI
KORUMA BÖLGE KURULU
KARAR

Toplantı Tarihi ve No : 24.10.2019-278
Karar Tarihi ve No :24.10.2019-7229
Dosya No :73.01.48

Toplantı Yeri
DİYARBAKIR

Şırnak İli, Beytüşşebab İlçesi Mezra Köyü sınırları içinde bulunan ve tapunun 126 ada 102-103 nolu parsellerinde yer alan Mezra Dirhe 2'nin tescil talebine ilişkin; Bakanlığımız Kültür Varlıkları ve Müzeler Genel Müdürlüğünün 24.09.2018 gün ve E.771855 sayılı yazısı, Diyarbakır Kültür Varlıklarını Koruma Bölge Müdürlüğünün 23.07.2019 gün ve E329440 sayılı uzman raporu, ekleri ve konuya ilişkin bilgi, belgeler incelendi. Yapılan görüşmeler sonunda;

Şırnak İli, Beytüşşebab İlçesi Mezra Köyü sınırları içinde bulunan ve tapunun 126 ada 102-103 nolu parsellerinde yer alan Mezra Dirhe 2'nin; "Korunması Gerekli Taşınmaz Kültür Varlığı" özelliği gösterdiğinden 2863 sayılı Kanunun Tespit ve Tescil ile ilgili 7. Maddesi uyarınca tescilinin uygun olduğuna,

-Koruma grubunun "I. (Birinci) grup yapı" olarak, Koruma alanının ise ekli koordinatlı krokide işaretlendiği şekilde belirlenmesinin uygun olduğuna;

- Şırnak İli, Beytüşşebab İlçesi Mezra Köyü 126 ada 103 nolu parselin tapu kütüğünün beyanlar hanesine " Bir Kısmı Korunması Gerekli I. (birinci) Grup Taşınmaz Kültür Varlığıdır", Bir kısmı Koruma alanı içinde kalan 126 ada 102 nolu parselin tapu kütüğü beyanlar hanesine "Bir kısmı I. (birinci) Grup yapı olarak tescilli Mezra Dirhe 2'nin Korunma Alanındadır" Şerhi konulmasına,

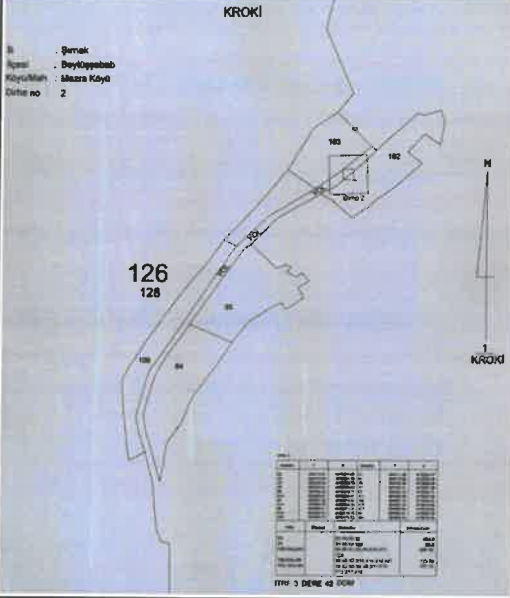
-Mezra Dirhe 2'nin korunma alanı sınırları içerisinde yapılacak olan her türlü uygulama öncesinde Kurulumuzdan izin alınması gerektiğine karar verildi.

AVRUPA KONSEYİ	DOĞAL VE KÜLTÜREL VARLIKLARI KORUMA ENVANTERİ D.K.V.K.K	ANIT	ENVANTER NO :
TÜRKİYE	KÜLTÜR VARLIKLARI VE MÜZELER GENEL MÜDÜRLÜĞÜ		HARİTA NO :
İLİ: Şırnak	İLÇESİ :Beytüşşebab	MAHALLE-KÖY-MEVKİ : Mezra	KORUMA DERECESESİ
ADRESİ	PAFTA-ADA-PARSEL:126 ada 102-103 parsel		ANITSAL 1 2 3
			ÇEVRESEL 1 2 3
			Anıtsal 1
ADI :Mezra Dirhe 2	YAPTIRAN :	YAPAN :	MİMARİ ÇAĞI : Demirçığ
	YAPIM TARİHİ :	KİTABE :	VAKFIYE :

GENEL TANIM: Şırnak İli Beytüşşebab İlçesi Mezra Köyü sınırları içinde yer almaktadır.

KORUMA DURUMU	A TAŞIYICI YAPI	A DIŞ YAPI	A ÜST YAPI	A SÜSLEME ELEMANLARI	A RUTUBET	A YOKX İZİ VAR
	B	B	B	B	B	B
	C	C	C	C	C	C
	X	X	X	X	X	X

VAZİYET PLANI



FOTOĞRAF



BUGÜNKÜ SAHİBİ : İsmail Tuncer-Mehmet Tuncer

YAPILAN ONARIMLAR : Yok

AYRINTILI TANITIM : Mezra Köyü'nün içinde, Ava Şorki'nin 500 m. kadar batısında, 1 no'lu dirhenin 300 m. Kuzeybatısındadır. Hemen doğusunda günümüz evleri vardır. Kuzey duvar: 10.50 m., doğu duvar: 9.80 m. güney duvar: 11 m. ve batı duvar 9.20 m. ölçülerinde dikdörtgene yakın planlıdır. Büyük ölçüde yıkılmış olup, korunmuş en yüksek güney duvar 3.30 m. dir.

TEKNİK BİLGİLER	Su	Elektrik	Isıtma	Kanalizasy
-----------------	----	----------	--------	------------

ORJİNAL KULLANIMI Dirhe

BUGÜNKÜ KULLANIMI Dirhe

ÖNERİLEN KULLANIMI Dirhe

HAZIRLAYANLAR 11/10/2019

Şeref YUMRUK Arkeolog
Yılmaz ERGİ Arkeolog
Kontrol Eden
Mihriban Karaaslan
Kurul Müdürü

YAYIN DİZİNİ :

- 1-
- 2-
- 3-
- 4-

EKLER :

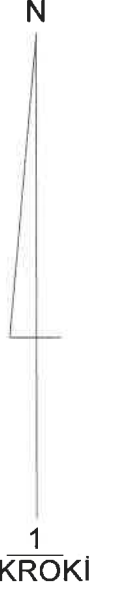
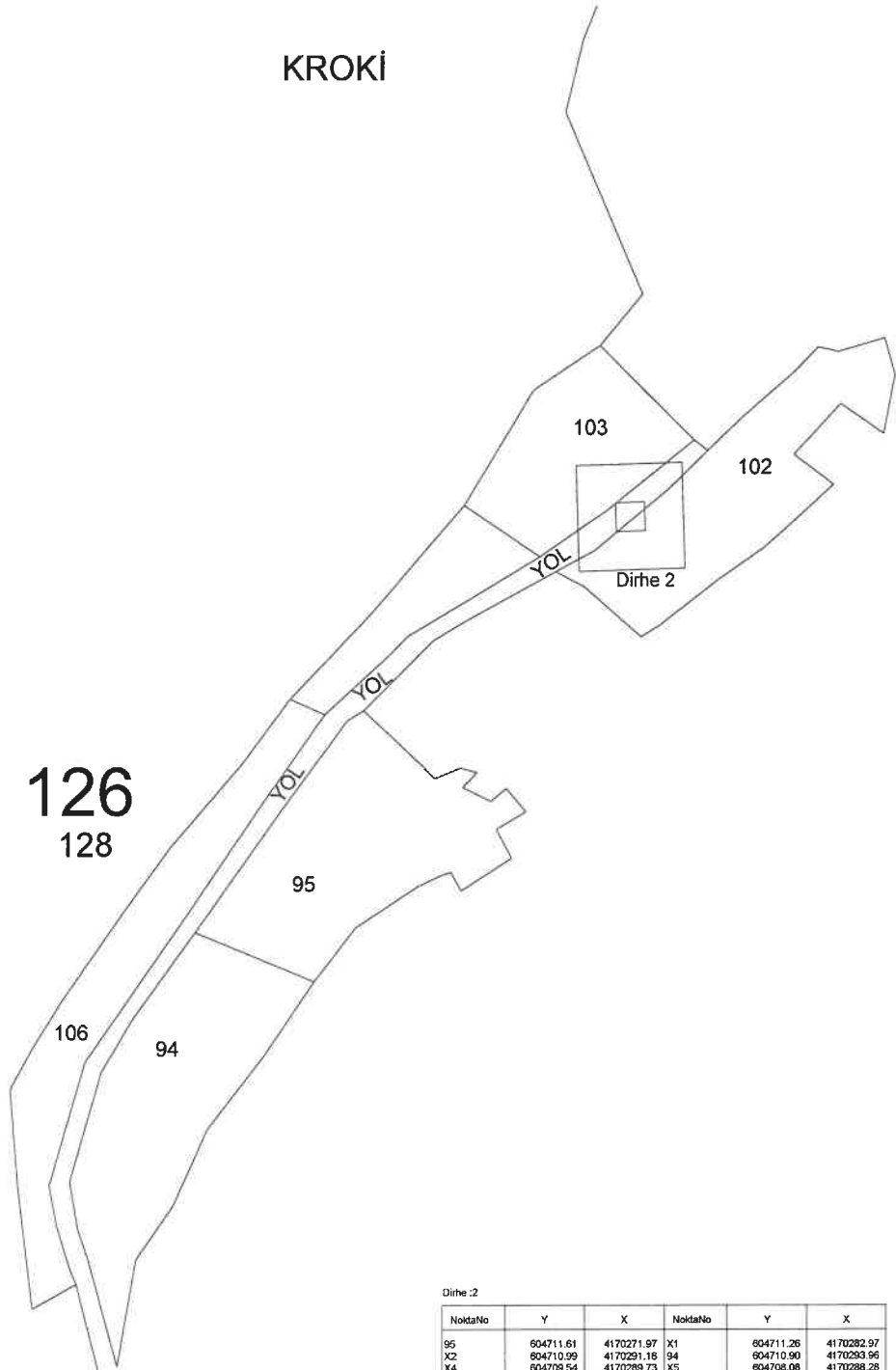
RAPOR	
FOTOĞRAF	
RÖLÖVE PROJESİ	
RESTORASYON PROJESİ	
HARİTA	
KROKİ	
KİTABE	
VAKFIYE	

ONAY :

(Handwritten signatures and notes)

KROKİ

İli : Şırnak
İlçesi : Beytüşşebab
Köyü/Mah. : Mezra Köyü
Dirhe no : 2



Dirhe :2

NoktaNo	Y	X	NoktaNo	Y	X
95	604711.61	4170271.97	X1	604711.26	4170282.97
X2	604710.99	4170291.18	94	604710.99	4170293.96
X4	604709.54	4170289.73	X5	604708.08	4170288.28
X6	604707.61	4170293.86	X7	604704.41	4170291.25
98	604703.35	4170279.71	99	604703.16	4170285.71
X10	604699.91	4170293.61	X11	604699.68	4170287.58
97	604697.36	4170279.52	100	604697.16	4170295.52
X14	604695.35	4170283.90	X15	604692.79	4170275.55
96	604689.61	4170271.27	X17	604689.53	4170273.80
X18	604689.34	4170279.78	93	604689.91	4170293.26
X20	604688.72	4170273.36	X21	604688.33	4170279.08

Ada	Parsel	Noktalar	HesapAlan
23		93, 94, 95, 96	484.0
24		97, 98, 99, 100	36.0
102;KALAN1		95, 96, X1, X2, X5, X15, X17, X20	226.32
103;KALAN		93, X6, X7, X10, X14, X18, X21	130.79
YOL;KALAN		94, X2, X4, X5, X6, X11, X14, X15, X17, X18	127.12

ITRF 3 DERE 42 DOM

T.C.
Diyarbakır Kültür Varlıklarını
Koruma Bölge Kurulunun
26.10.2019 tarih ve 7229
Sayılı Karar Eki dir.

Mehmet ÖZDEMİR
Kadastro Teknikeri

Dr. Bayar
Çakır