

**T.C.**  
**KÜLTÜR VE TURİZM BAKANLIĞI**  
**DIYARBAKIR KÜLTÜR VARLIKLARINI**  
**KORUMA BÖLGE KURULU**  
**KARAR**

**Toplantı Tarihi ve No : 24.10.2019-278**  
**Karar Tarihi ve No :24.10.2019-7233**  
**Dosya No :73.01.50**

**Toplantı Yeri**  
**DIYARBAKIR**

Şırnak İli, Beytüşşebab İlçesi Mezra Köyü sınırları içinde bulunan ve tapunun 132 ada 38 nolu parsellerinde yer alan Mezra Yolu Dirhesi'nin tescil talebine ilişkin; Bakanlığımız Kültür Varlıkları ve Müzeler Genel Müdürlüğünün 24.09.2018 gün ve E.771855 sayılı yazısı, Diyarbakır Kültür Varlıklarını Koruma Bölge Müdürlüğünün 23.07.2019 gün ve E329463 sayılı uzman raporu, ekleri ve konuya ilişkin bilgi, belgeler incelendi. Yapılan görüşmeler sonunda;

Şırnak İli, Beytüşşebab İlçesi Mezra Köyü sınırları içinde bulunan ve tapunun 132 ada 38 nolu parsellerinde yer alan Mezra Yolu Dirhesi'nin; "Korunması Gerekli Taşınmaz Kültür Varlığı" özelliği gösterdiğinden 2863 sayılı Kanunun Tespit ve Tescil ile ilgili 7. Maddesi uyarınca tescilinin uygun olduğuna,

-Koruma grubunun "I. (Birinci) grup yapı" olarak, Koruma alanının ise ekli koordinatlı krokide işaretlendiği şekilde belirlenmesinin uygun olduğuna;

- Şırnak İli, Beytüşşebab İlçesi Mezra Köyü 132 ada 38 nolu parselin tapu kütüğünün beyanlar hanesine " Bir Kısmı Korunması Gerekli I. (birinci) Grup Taşınmaz Kültür Varlığıdır" Şerhi konulmasına,

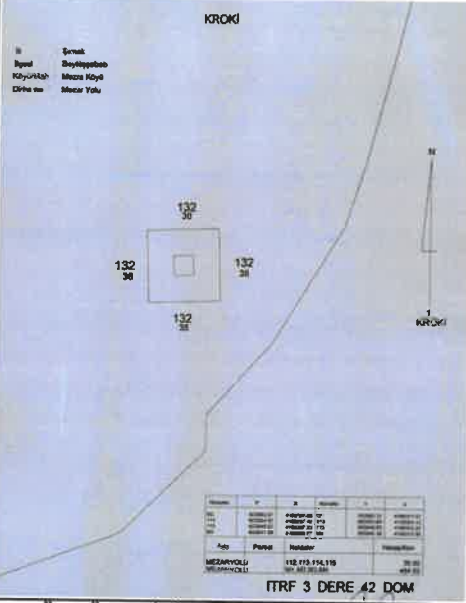
-Mezra Yolu Dirhesi'nin korunma alanı sınırları içerisinde yapılacak olan her türlü uygulama öncesinde Kurulumuzdan izin alınması gerektiğine karar verildi.

AVRUPA KONSEYİ	DOĞAL VE KÜLTÜREL VARLIKLARI KORUMA ENVANTERİ D.K.V.K.K	ANIT	ENVANTER NO :
TÜRKİYE	KÜLTÜR VARLIKLARI VE MÜZELER GENEL MÜDÜRLÜĞÜ		HARİTA NO :
İLİ: Şırnak	İLÇESİ :Beytüşşebab	MAHALLE-KÖY-MEVKİ : Mezra	KORUMA DERECESİ
ADRESİ	PAFTA-ADA-PARSEL:132 ada 38 parsel		ANITSAL 1 2 3 ÇEVRESEL 1 2 3 Anıtsal 1
ADI :Mezra Yolu Dirhesi	YAPTIRAN :	YAPAN :	MİMARİ ÇAĞI : Demirçağ
	YAPIM TARİHİ :	KITABE :	VAKFIYE :

GENEL TANIM: Şırnak İli Beytüşşebab İlçesi Mezra Köyü sınırları içinde yer almaktadır.

KORUMA DURUMU	A B C X	TAŞIYICI YAPI	A B C X	DIŞ YAPI	A B C X	ÜST YAPI	A B C X	SÜSLEME ELEMENLARI	A B C X	RUTUBET	A B C X	YOKX İZİ VAR ÖNEMLİ
---------------	------------------	---------------	------------------	----------	------------------	----------	------------------	-----------------------	------------------	---------	------------------	---------------------------

#### VAZİYET PLANI



#### FOTOĞRAF



T.C.  
Diyarbakır Kültür Varlıkları

Koruma Bölge Kurulunun

24.10.2019...tarih ve 7.273

Sayıli Karar Eki dir.

BUGÜNKÜ SAHİBİ : Hazine

YAPILAN ONARIMLAR : Yok

AYRINTILI TANITIM : Mezra Köyü ile Taşkıran Mezrası arasında, Mezra Köyü'nün 1.3 km. güneyinde, yolun hemen batısında, Taşkıran Dirhe ile aynı rotada ve dirhenin 1.2 km. kuzeydoğusunda, Mezra Köyü 1 no'lu dirhenin ise 1.7 km. güneybatısındadır. İki dirhe yan yana inşa edilmiştir. 1. Dirhenin güneybatı duvarı ortak kullanılmıştır. Her ikisi de topografyaya uygun olarak güneydoğuya doğru eğimli yapılmıştır. 2 no'lu dirhe büyük ölçüde tahrip olmuştur. 1 no'lu dirhede; kuzey duvar: 9.80 m., doğu duvar: 8.30 m. güney duvar: 11.20 m. ve batı duvar 9.10 m. ölçülerindedir. Dıştan köşeli olan batı duvar içten yuvarlatılmıştır. 1 no'lu dirhede yapışik inşa edilmiş 2 no'lu dirhede; doğu duvar: 5.90 m. güney duvar: 10.20 m. ve batı duvar 6 m. ölçülerindedir.

#### TEKNİK BİLGİLER

Su  
Elektrik  
Isıtma  
Kanalizasyon

ORIJINAL KULLANIMI Dirhe

BUGÜNKÜ KULLANIMI Dirhe

ÖNERİLEN KULLANIMI Dirhe

HAZIRLAYANLAR 11/10 / 2019

Şeref YUMRUK Arkeolog  
Yılmaz ERGİ Arkeolog  
Kontrol Eden  
Mihriban Karaaslan  
Kurul Müdürü

#### YAYIN DİZİNİ :

- 1-
- 2-
- 3-
- 4-

*(Handwritten signatures and names)*  
N. Bayar

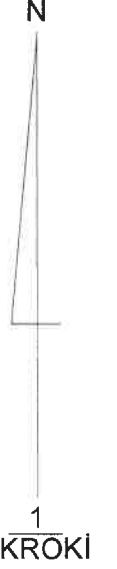
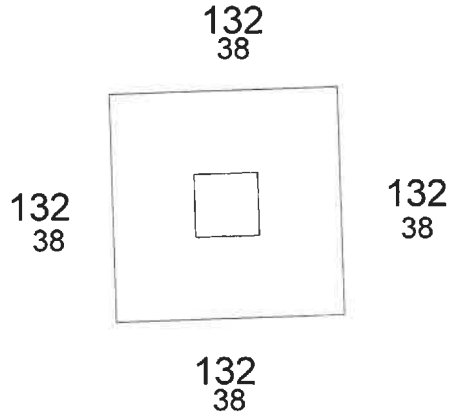
#### EKLER :

RAPOR	
FOTOĞRAF	
RÖLÖVE PROJESİ	
RESTORASYON PROJESİ	
HARİTA	
KROKİ	
KITABE	
VAKFIYE	

#### ONAY :

# KROKİ

İli : Şırnak  
İlçesi : Beytüşşebab  
Köyü/Mah. : Mezra Köyü  
Dirhe no : Mezar Yolu



T.C.  
Diyarbakır Kültür Varlıklarını  
Koruma Bölge Kurulunun  
21.10.2019 tarih ve 7213  
Sayılı Karar Eki dir.

NoktaNo	Y	X	NoktaNo	Y	X
M2	603963.07	4168289.68	M1	603962.37	4168311.67
114	603954.82	4168297.42	113	603954.63	4168303.42
115	603948.82	4168297.23	112	603948.63	4168303.22
M3	603941.08	4168288.97	M4	603940.38	4168310.96

Ada	Parsel	Noktalar	HesapAlan
MEZARYOLU		112,113,114,115	36.00
MEZARYOLU		M1,M2,M3,M4	484.00

ITRF 3 DERE 42 DOM

Mehmet ÖZDEMİR  
Kadastro Teknikeri

*[Handwritten signatures and stamps]*