

T.C.
KÜLTÜR VE TURİZM BAKANLIĞI
DİYARBAKIR KÜLTÜR VARLIKLARINI
KORUMA BÖLGE KURULU
KARAR

Toplantı Tarihi ve No : 24.10.2019-278
Karar Tarihi ve No :24.10.2019-7237
Dosya No :73.01.38

Toplantı Yeri
DİYARBAKIR

Şırnak İli, Beytüşşebab İlçesi Başaran Köyü sınırları içinde bulunan ve tapunun 101 ada 1 nolu parselinde yer alan Harguriya Dirhe 8'in tescil talebine ilişkin; Bakanlığımız Kültür Varlıkları ve Müzeler Genel Müdürlüğünün 24.09.2018 gün ve E.771855 sayılı yazısı, Diyarbakır Kültür Varlıklarını Koruma Bölge Müdürlüğünün 24.07.2019 gün ve E332093 sayılı uzman raporu, ekleri ve konuya ilişkin bilgi, belgeler incelendi. Yapılan görüşmeler sonunda;

Şırnak İli, Beytüşşebab İlçesi Başaran Köyü sınırları içinde bulunan ve tapunun 101 ada 1 nolu parselinde yer alan Harguriya Dirhe 8'in; "Korunması Gerekli Taşınmaz Kültür Varlığı" özelliği gösterdiğinden 2863 sayılı Kanunun Tespit ve Tescil ile ilgili 7. Maddesi uyarınca tescilinin uygun olduğuna,

-Koruma grubunun "I. (Birinci) grup yapı" olarak, Koruma alanının ise ekli koordinatlı krokide işaretlendiği şekilde belirlenmesinin uygun olduğuna;



- Şırnak İli, Beytüşşebab İlçesi Başaran Köyü 101 ada 1 nolu parselin tapu kütüğünün beyanlar hanesine " Bir Kısmı Korunması Gerekli I. (birinci) Grup Taşınmaz Kültür Varlığıdır" Şerhi konulmasına,

-Harguriya Dirhe 8'in korunma alanı sınırları içerisinde yapılacak olan her türlü uygulama öncesinde Kurulumuzdan izin alınması gerektiğine karar verildi.

AVRUPA KONSEYİ	DOĞAL VE KÜLTÜREL VARLIKLARI KORUMA ENVANTERİ D.K.V.K.K	ANIT	ENVANTER NO :
TÜRKİYE	KÜLTÜR VARLIKLARI VE MÜZELER GENEL MÜDÜRLÜĞÜ		HARİTA NO :
İLİ : Şırnak	İLÇESİ :Beytüşşebab	MAHALLE-KÖY-MEVKİ : Başaran	KORUMA DERECESESİ
ADRESİ	PAFTA-ADA-PARSEL: 101 ada 1 parsel		ANITSAL 1 2 3
ADI :Harguriya Dirhe 8	YAPTIRAN :	YAPAN :	MİMARİ ÇAĞI : Demirçağ
	YAPIM TARİHİ :	KİTABE :	VAKFIYE :
GENEL TANIM: Şırnak İli Beytüşşebab İlçesi Başaran Köyü sınırları içinde yer almaktadır.			

KORUMA DURUMU	A	TAŞIYICI YAPI	A	DIŞ YAPI	A	ÜST YAPI	A	SÜSLEME ELEMENLARI	A	RUTUBET	A	YOKX İZİ VAR ÖNEMLİ
	B		B		B		B		B			
	C		C		C		C		C			
	X		X		X		X		X			

VAZİYET PLANI



FOTOĞRAF

T.C.
Diyarbakır Kültür Varlıklarını
Koruma Bölge Kurulunun
24.10.2019 tarih ve 7223
Sayılı Karar Eki dir.

BUGÜNKÜ SAHİBİ : Orman Bakanlığı

YAPILAN ONARIMLAR : Yok

AYRINTILI TANITIM : Başaran Köyü'nün 1.4 km. güneydoğusunda, Habur 2 Suyu'nun 400 m. güneyindedir. 7 no'lu dirhenin 50 m. kadar batısındadır. Kuzeyi yıkılmış, batısı ise yıkılmak üzeredir. Kuzey duvar: 11.50 m., doğu duvar: 13.50 m. güney duvar: 12.30 m. ve batı duvar 14 m. ölçülerindedir. En büyük boyutlu örneklerdendir. Dirhenin korunmuş en yüksek duvarı güneybatı köşede 6.70 m. dir. Batı yönde duvar kalınlığı 2.20 m. dir. Kuzeybatısına doğru dirhelerle çağdaş olup olmadığı anlaşılamayan bir duvar dizisi vardır.

TEKNİK BİLGİLER	Su	Elektrik	İstima	Kanalizasy
-----------------	----	----------	--------	------------

ORJİNAL KULLANIMI Dirhe
BUGÜNKÜ KULLANIMI Dirhe
ÖNERİLEN KULLANIMI Dirhe

HAZIRLAYANLAR 11/10 / 2019
Şeref YUMRUK Arkeolog
Yılmaz ERGİ Arkeolog
Mihriban Karaaslan
Kurul Müdürü

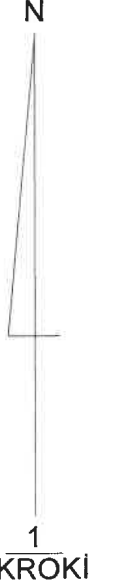
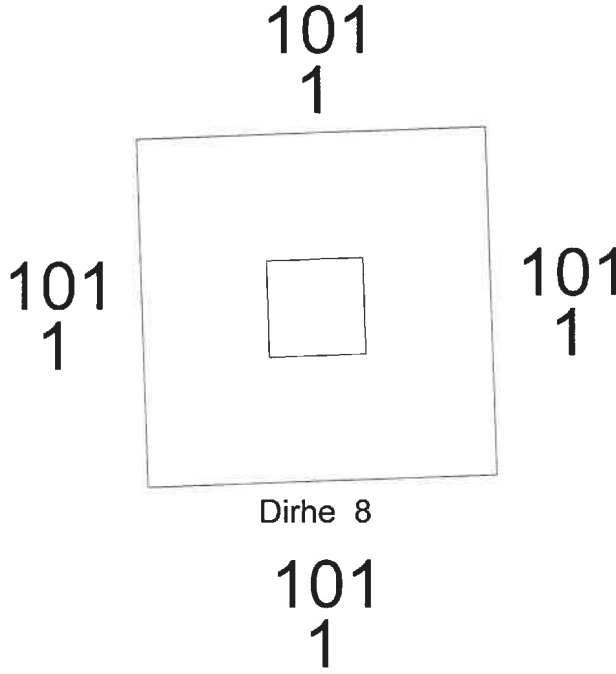
YAYIN DİZİNİ :
1-
2-
3-
4-
(Signatures)

EKLER :	
RAFOR	
FOTOĞRAF	
RÖLÖVE PROJESİ	
RESTORASYON PROJESİ	
HARİTA	
KROKİ	
KİTABE	
VAKFIYE	

ONAY :

KROKİ

İli : Şırnak
İlçesi : Beytüşşebab
Köyü/Mah. : Başaran Köyü
Dirhe no : 8



Tamamı 101 ada 1 parselin içinde kalmaktadır.

NoktaNo	Y	X	NoktaNo	Y	X
19	600793.08	4148960.33	18	600792.38	4148982.33
23	600784.82	4148968.08	22	600784.63	4148974.07
24	600778.83	4148967.88	21	600778.64	4148973.88
20	600771.08	4148959.63	17	600770.38	4148981.62

Ada	Parsel	Noktalar	HesapAlan
5		17,18,19,20	484.00
6		21,22,23,24	36.00

ITRF 3 DERE 42 DOM

T.C.
Diyarbakır Kültür Varlıkları
Koruma Bölge Kurulunun
24.12.2019 tarih ve 2227
Sayılı Karar Eki dir.

[Handwritten signature]
W. Bayal
[Handwritten signature]
[Handwritten signature]

[Handwritten signature]
[Handwritten signature]

[Handwritten signature]
Mehmet ÖZDEMİR
Kadastro Teknikeri