

T.C.
KÜLTÜR VE TURİZM BAKANLIĞI
DİYARBAKIR KÜLTÜR VARLIKLARINI
KORUMA BÖLGE KURULU
KARAR

Toplantı Tarihi ve No : 24.10.2019-278
Karar Tarihi ve No :24.10.2019-7238
Dosya No :73.01.37

Toplantı Yeri
DİYARBAKIR

Şırnak İli, Beytüşşebab İlçesi Başaran Köyü sınırları içinde bulunan ve tapunun 101 ada 1 nolu parselinde yer alan Harguriya Dirhe 7'nin tescil talebine ilişkin; Bakanlığımız Kültür Varlıkları ve Müzeler Genel Müdürlüğünün 24.09.2018 gün ve E.771855 sayılı yazısı, Diyarbakır Kültür Varlıklarını Koruma Bölge Müdürlüğünün 23.07.2019 gün ve E329851 sayılı uzman raporu, ekleri ve konuya ilişkin bilgi, belgeler incelendi. Yapılan görüşmeler sonunda;

Şırnak İli, Beytüşşebab İlçesi Başaran Köyü sınırları içinde bulunan ve tapunun 101 ada 1 nolu parselinde yer alan Harguriya Dirhe 7'nin; "Korunması Gerekli Taşınmaz Kültür Varlığı" özelliği gösterdiğinden 2863 sayılı Kanunun Tespit ve Tescil ile ilgili 7. Maddesi uyarınca tescilinin uygun olduğuna,

-Koruma grubunun "I. (Birinci) grup yapı" olarak, Koruma alanının ise ekli koordinatlı krokide işaretlendiği şekilde belirlenmesinin uygun olduğuna;

- Şırnak İli, Beytüşşebab İlçesi Başaran Köyü 101 ada 1 nolu parselin tapu kütüğünün beyanlar hanesine " Bir Kısmı Korunması Gerekli I. (birinci) Grup Taşınmaz Kültür Varlığıdır" Şerhi konulmasına,

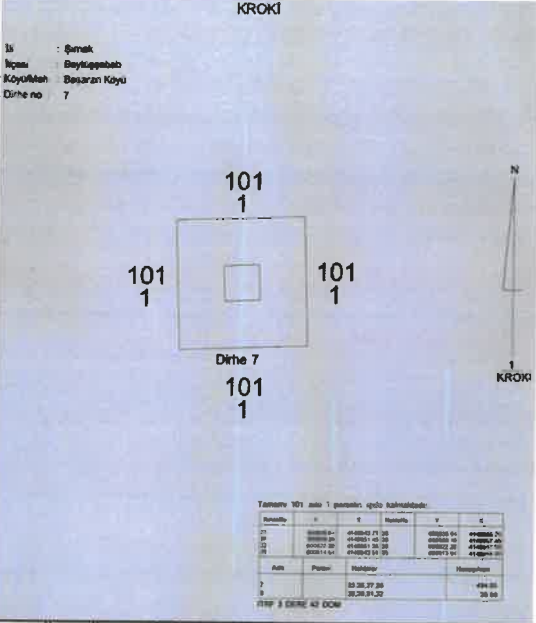
-Harguriya Dirhe 7'nin korunma alanı sınırları içerisinde yapılacak olan her türlü uygulama öncesinde Kurulumuzdan izin alınması gerektiğine karar verildi.

AVRUPA KONSEYİ	DOĞAL VE KÜLTÜREL VARLIKLARI KORUMA ENVANTERİ D.K.V.K.K	ANIT	ENVANTER NO :
TÜRKİYE	KÜLTÜR VARLIKLARI VE MÜZELER GENEL MÜDÜRLÜĞÜ		HARİTA NO :
İLİ: Şırnak	İLÇESİ :Beytüşşebab	MAHALLE-KÖY-MEVKİ : Başaran	KORUMA DERECESESİ
ADRESİ	PAFTA-ADA-PARSEL:		ANITSAL 1 2 3
			ÇEVRESEL 1 2 3
			Anıtsal 1
ADI :Harguriya Dirhe 7	YAPTIRAN :	YAPAN :	MİMARİ ÇAĞI : Demirçaçğ
	YAPIM TARİHİ :	KİTABE :	VAKFIYE :

GENEL TANIM: Şırnak İli Beytüşşebab İlçesi Başaran Köyü sınırları içinde yer almaktadır.

KORUMA DURUMU	A TAŞIYICI YAPI	A DIŞ YAPI	A ÜST YAPI	A SÜSLEME	A RUTUBET	A YOKX
	B	B	B	B ELEMANLARI	B	B İZİ VAR
	C	C	C	C	C	C ÖNEMLİ
	X	X	X	X		

VAZİYET PLANI



FOTOĞRAF



BUGÜNKÜ SAHİBİ :

YAPILAN ONARIMLAR : Yok

T.C.
Diyarbakır Kültür Varlıkları
Koruma Bölge Kurulunun
24.10.2019 tarih ve 7278
Sayılı Karar Eki dir.

AYRINTILI TANITIM : Başaran Köyü'nün 1.4 km. güneydoğusunda, Habur 2 Suyu'nun 400 m. güneyindedir. 6 no'lu dirhenin 70-80 m. kadar kuzeyindedir. Neredeyse tamamen yıkılmış olup bloklar çok geniş bir alana yayılmıştır.

TEKNİK BİLGİLER	Su	Elektrik	Isıtma	Kanalizasy
ORJİNAL KULLANIMI Dirhe				
BUGÜNKÜ KULLANIMI Dirhe				
ÖNERİLEN KULLANIMI Dirhe				
HAZIRLAYANLAR 11/10 / 2019				
Şeref YUMRUK Arkeolog				
Yılmaz ERGİ Arkeolog				
Kontrol Eden				
Mihriban Karaaslan				
Kurul Müdürü				

YAYIN DİZİNİ :

- 1-
- 2-
- 3-
- 4-

EKLER :

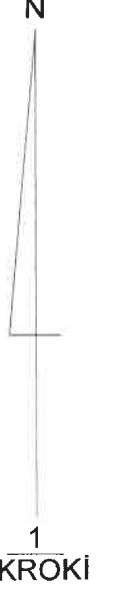
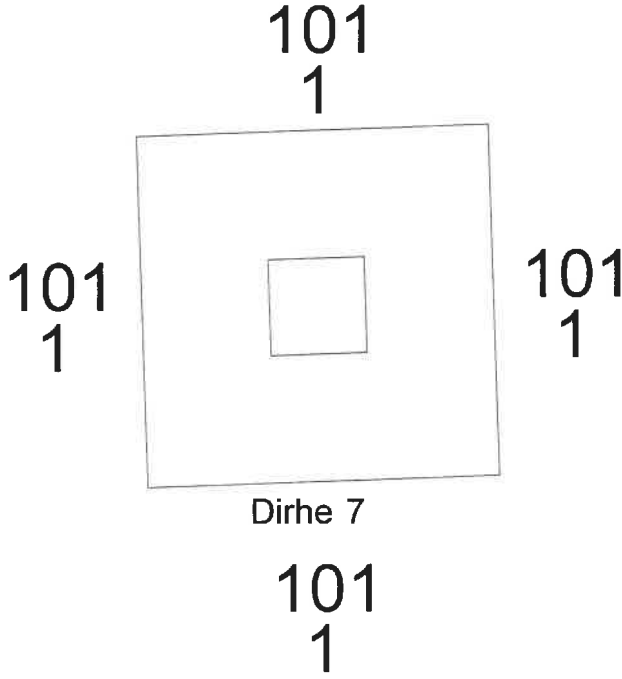
- RAFOR
- FOTOĞRAF
- RÖLÖVE PROJESİ
- RESTORASYON PROJESİ
- HARİTA
- KROKI
- KİTABE
- VAKFIYE

ONAY :

Handwritten signatures and stamps, including a large signature and a stamp that reads 'D. Başaran'.

KROKİ

İli : Şırnak
İlçesi : Beytüşşebab
Köyü/Mah. : Başaran Köyü
Dirhe no : 7



Tamamı 101 ada 1 parselin içinde kalmaktadır.

NoktaNo	Y	X	NoktaNo	Y	X
27	600836.64	4148943.71	26	600835.94	4148965.70
31	600828.39	4148951.45	30	600828.19	4148957.45
32	600822.39	4148951.26	29	600822.20	4148957.26
26	600814.64	4148943.01	25	600813.94	4148965.00
Ada	Parsel	Noktalar	HesapAlan		
7		25,26,27,28	484.00		
8		29,30,31,32	36.00		

ITRF 3 DERE 42 DOM

T.C.
Diyarbakır Kültür Varlıklarını
Koruma Bölge Kurulunun
24.10.2009 tarih ve 22.78
Sayılı Karar Eki dir.

Mehmet ÖZDEMİR
Karar Eki

Antren
W. Bayal
B
Özdemir
Özdemir
Özdemir