

**T.C.**  
**KÜLTÜR ve TURİZM BAKANLIĞI**  
**BALIKESİR KÜLTÜR VARLIKLARINI KORUMA BÖLGE KURULU**  
**KARAR**

Toplantı Tarihi ve No	28.11.2019- 101	<u>Toplantı Yeri</u>
Karar Tarihi ve No	28.11.2019-1687	BALIKESİR

Balıkesir İli, Edremit İlçesi, Altınoluk mahalle, özel mülkiyete ait ekli haritada koordinatları belirtilen 1047 ada 2,3 parseller ve 1856 ada, 639,640,641,642 parsellerin; Alfares Mühendislik Taah. San. Tic. Ltd. Şti.'nin 09.08.2019 tarih ve 19 sayılı başvurusu ile Enerji İletim Hattı kurulmak istenilen alanın Arkeolojik Sit Alanı olarak tesciline ilişkin, Balıkesir Büyükşehir Belediye Başkanlığı İmar ve Şehircilik Dairesi Başkanlığı'nın 05.11.2019 tarih ve E.20898 sayılı yazı ve eki, Edremit Belediye Başkanlığının 23.10.2019 tarih ve E.29920 sayılı yazısı, Karayolları 14. Bölge Müdürlüğü'nün 03.10.2019 tarih ve E.267557 sayılı yazısı, Çevre ve Şehircilik İl Müdürlüğü'nün 15.10.2019 tarih ve E.36238 sayılı yazısı, Tarım ve Orman Bakanlığı Doğa Koruma ve Milli Parklar Genel Müdürlüğü'nün 11.10.2019 tarih ve E.3121120 sayılı yazısı, Kültür ve Turizm Bakanlığı Yatırım ve İşletmeler Genel Müdürlüğü'nün 10.10.2019 tarih ve E. 838441 sayılı yazısı ile Balıkesir Kültür Varlıklarını Koruma Bölge Kurulu Müdürlüğü uzmanlarınca hazırlanan 14.10.2019 tarihli rapor okundu, ekleri ve işlem dosyası incelendi, yapılan görüşmeler sonucunda;

Balıkesir İli, Edremit İlçesi, Altınoluk Mahallesi, özel mülkiyete ait ekli haritada koordinatları belirtilen alanın 1047 ada, 2,3 parseller ve 1856 ada, 639, 640, 641, 642 parsellerin tescil edilmesine ilişkin;

- 2863 sayılı yasanın 6. maddesi kapsamında korunması gerekli taşınmaz kültür varlığı niteliği taşıdığından aynı yasanın 7. maddesi kapsamında "I. Derece Arkeolojik Sit Alanı" olarak tescil edilmesine, hazırlanan tescil fişinin onanmasına,
  - Sit sınırlarının 1/2000 ölçekli haritada koordinatları gösterildiği şekliyle uygun olduğuna,
  - I. (Birinci) derece arkeolojik sit alanı sınırları içinde Koruma ve Kullanma Koşullarının Kültür ve Tabiat Varlıklarını Koruma Yüksek Kurulunun 05.11.1999 tarih ve 658 sayılı ilke kararı doğrultusunda yürütülmesine,
  - Tapu Müdürlüğüne Balıkesir İli, Edremit İlçesi, Altınoluk Mahallesi, özel mülkiyete ait ekli haritada koordinatları belirtilen 1047 ada 2,3 parseller ve 1856 ada, 639,640,641,642 parsellerin "I. Derece Arkeolojik Sit Alanı" şerhi konulmasına,
  - Yapılan işlemler ile ilgili belge ve bilgilerin Kurul Müdürlüğüne iletilmesine,
- karar verildi.

101\_52

## Balıkesir İli, Edremit İlçesi, Altınoluk Mahallesi Keklik 1. Derece Arkeolojik Sit Sınırı

1856\_656

1 / 2000

İli  
İlçesi  
Mahallesi

Balıkesir  
Edremit  
Altınoluk

Ed 50 6 Dece

Nokta No	Y	X	Nokta No	Y	X
S1	475238.896	4381620.433	S2	475268.437	4381607.682
S3	475279.333	4381609.594	S4	475289.227	4381592.539
S5	475299.343	4381599.471	S6	475316.954	4381605.092
S7	475337.750	4381611.649	S8	475356.707	4381617.225
S9	475357.834	4381607.051	S10	475362.799	4381596.523
S11	475367.430	4381588.756	S12	475371.602	4381573.256
S13	475376.059	4381558.470	S14	475385.741	4381544.076
S15	475392.770	4381529.588	S16	475375.170	4381507.824
S17	475365.907	4381501.844	S18	475361.411	4381490.978
S19	475335.559	4381497.787	S20	475303.454	4381487.232
S21	475297.329	4381474.004	S22	475294.516	4381463.362
S23	475280.035	4381432.015	S24	475267.555	4381424.991
S25	475258.719	4381427.061	S26	475237.143	4381427.842
S27	475232.455	4381430.335	S28	475224.586	4381438.263
S29	475215.240	4381450.869	S30	475205.913	4381468.091
S31	475199.085	4381478.460	S32	475175.278	4381490.476
S33	475172.051	4381499.192	S34	475169.010	4381516.129
S35	475170.488	4381541.755	S36	475183.991	4381549.049
S37	475197.199	4381559.595	S38	475208.533	4381598.330
S39	475221.642	4381609.665	S40	475230.020	4381606.412
S41	475232.354	4381608.517			

101\_59

1048\_5

1047\_1

1856\_644

1856\_645

1856\_643

1047\_2

1856\_642

1856\_641

1856\_639

1856\_638

1047\_3

1856\_640









101\_65

1047\_4

1047\_5

1047\_7

1047\_8

Başkan	
Başkan Yard.	
Üye	
Üye	
Üye	
Üye	
Üye	
Üye	

1856\_637