

**T.C.**  
**KÜLTÜR VE TURİZM BAKANLIĞI**  
**DIYARBAKIR KÜLTÜR VARLIKLARINI**  
**KORUMA BÖLGE KURULU**  
**KARAR**

**Toplantı Tarihi ve No : 27.11.2019-280**  
**Karar Tarihi ve No : 27.11.2019-7303**  
**Dosya No : 21.03.177**

**Toplantı Yeri**  
**DIYARBAKIR**

Diyarbakır İli, Çınar İlçesi, Demirölçek Mahallesinde yer alan, mülkiyeti Maliye Hazinesine ait, tapunun 109 ada, 1 nolu parseli ve Özel Mülkiyete ait 118 ada, 1 ve 2 parsellerde kayıtlı, Demirölçek Kaya Oyma Mekanının Kültür Varlıkları ve Müzeler Genel Müdürlüğü'nün 21.02.2019 tarih ve E.156525sayılı yazısı eki Yüzey Araştırması Raporu ile tescil edilmesi önerisine ilişkin; Diyarbakır Kültür Varlıklarını Koruma Bölge Kurulu Müdürlüğü uzmanlarının 05.07.2019 tarih ve E.302910 sayılı raporu okundu. Ekleri ve konuya ilişkin bilgi, belgeler (tescil fişi, kadastral harita ve koordinatlı harita) incelendi. Yapılan görüşmeler sonunda;

Diyarbakır İli, Çınar İlçesi, Demirölçek Mahallesi sınırları içinde yer alan, mülkiyeti Maliye Hazinesine ait, tapunun 109 ada, 1 nolu parseli ve Özel Mülkiyete ait 118 ada, 1 ve 2 parsellerde kayıtlı, Demirölçek Kaya Oyma Mekanı, "Korunması Gerekli Taşınmaz Kültür Varlığı" özelliği gösterdiğinden, 2863 sayılı Kanunun Tespit ve Tescil ile ilgili 7. Maddesi uyarınca tesciline;

- Demirölçek Kaya Oyma Mekanı yapı grup tayininin, 2863 sayılı Kanunun 18.maddesi ile Kültür ve Tabiat Varlıklarını Koruma Yüksek Kurulu'nun Taşınmaz Kültür Varlıklarının Gruplandırılması, Bakım ve Onarıma ilişkin 05.11.1999 tarih ve 660 sayılı ilke Kararı gereği "II.(İkinci) Grup Yapı" olarak belirlenmesine,

-109 ada 1 parsel ve 118 ada, 1 ve 2 nolu parsellerin tapu kütüğünün beyanlar hanesine "korunması gerekli taşınmaz kültür varlığı" şerhinin ilgili Tapu Müdürlüğünce, 13.03.2012 tarih ve 28232 Resmi Gazetede yayımlanarak yürürlüğe giren "Korunması Gerekli Taşınmaz Kültür Varlıklarının ve Sitlerin Tespit ve Tescili Hakkında Yönetmelik" gereği verilmesine ve işlem sonucuna ilişkin bilgi, belgelerin Kurul Müdürlüğüne iletilmesine;

-2863 sayılı Kanunun 8. Maddesi gereğince, Demirölçek Kaya Oyma Mekanının korunma alanı sınırlarının ekli koordinatlı haritada işaretlendiği şekilde belirlenmesinin uygun olduğuna;

- Demirölçek Kaya Oyma Mekanının korunma alanı sınırları içerisinde yapılacak olan her türlü fiziki ve inşai (ifraz, tevhit, imar uygulaması dâhil) uygulama öncesinde Diyarbakır Kültür Varlıklarını Koruma Bölge Kurulundan izin alınması gerektiğine karar verildi.

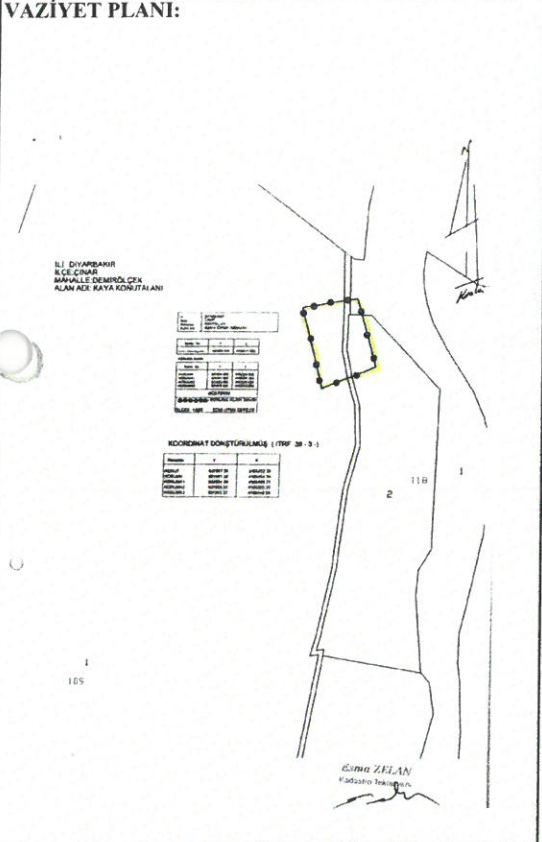


AVRUPA KONSEYİ	DOĞAL VE KÜLTÜREL VARLIKLARI KORUMA ENVANTERİ (D.K.V.K.E)	ANIT	ENVANTER NO:				
TÜRKİYE	KÜLTÜR VARLIKLARI VE MÜZELER GENEL MÜDÜRLÜĞÜ		HARİTA NO:				
İLİ: DİYARBAKIR	İLÇESİ: ÇINAR	MAHALLE/MEVKİ: DEMİRÖLÇEK	KORUMA DERECESESİ	ANITSAL	1	2	3
SOKAK VE KAPI NO:	KADASTRO:PAFTA: ADA: 118 PARSEL:1-2		CEVRESEL	1	2	3	

ADI : Demirölçek Kaya	YAPTIRAN:	YAPAN:	MİMARİ ÇAĞI:
Oyma Mekanı	YAPIM TARİHİ:	KİTABE:	VAKFİYE:

GENEL TANIM: Diyarbakır İli, Çınar İlçe Merkezine yaklaşık 14 km. uzaklıkta, Demirölçek Mahallesi'nin güneydoğusunda yer alır.

KORUNMUŞLUK DURUMU:	TAŞIYICI YAPI:	CEPHE DURUMU:	ÖRTÜ DURUMU:	İÇ YAPI DURUMU:	BEZEME DURUMU:	RUTUBET DURUMU:
---------------------	----------------	---------------	--------------	-----------------	----------------	-----------------



GÖZLEMLER: Yoğun bir şekilde tahribat görülmüştür.

BUGÜNKÜ SAHİBİ:

BAKIMINDAN SORUMLU OLAN:

YAPILAN ONARIMLAR:

Diyarbakır-Mardin karayolu üzerinde Çınar ilçesine 14 km uzaklıkta, Zerzevan Kalesi'nin batısında ve yaklaşık olarak 200 m uzaklıkta yer almaktadır. Kalkerli arazinin başladığı alanda menderes yatağının zemin kısmında yer almaktadır. Ana kayanın oyulması ile oluşturulmuş 4 adet mekan ve mekanların ortasında düzeltilmiş basamaklı alan görülmüştür. Yüzeysel araştırması raporunda kaya mezarları ve lahit mezarları olarak belirtilmiştir. Ancak söz konusu alanın işlevi tam olarak bilinmemektedir. Kaya oyma tekniği ile yapıla alanların içinde toprak dolgu olduğu görülmüş olup konut olarak kullanıldığı tespit edilmiştir.

TEKNİK BİLGİLER:	ISITMA SİSTEMİ:	
	KANALİZASYON:	
	SU:	
	ELEKTRİK:	

ÖZGÜN KULLANIMI: Konut

BUGÜNKÜ KULLANIMI: Kaya Mezarı

ÖNERİLEN KULLANIMI: Kaya Mezarı

HAZIRLAYANLAR:

Yılmaz ERGİ (Arkeolog)

Ahmet DEMİR (Arkeolog)  
18.11.2019

KONTROL EDEN:



Mehriban KARAASLAN  
Bölge Kurulu Müdürü

YAYIN	Mehriban KARAASLAN Bölge Kurulu Müdürü
1-	
2-	
3-	Diyarbakır Kültür Varlıklarını Koruma Bölge Kurulunun
4-	27.11.2019 tarih ve 2703. Sayılı Karar Eki dir.

EKLER :	
RAPOR X	
FOTOĞRAF X	
HARİTA X	
KROKİ X	
KİTABE	
VAKFİYE	

TESCİL :	
KARAR NO :	
KARAR TARİHİ :	









İli  
İlçesi  
Mahallesi  
ALAN ADI

DIYARBAKIR  
ÇINAR  
DEMİRÖLÇEK  
KAYA OYMA MEKANI

Nokta No	Y	X
KAYA OYMA MEKANI	631950.000	4163947.000

#### KORUMA ALANI

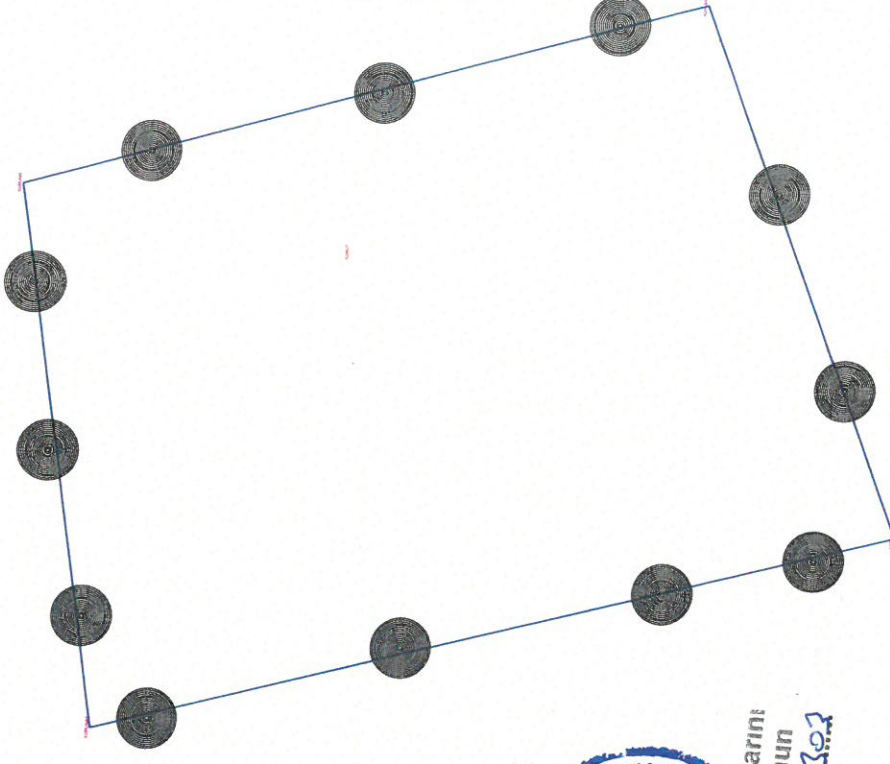
Nokta No	Y	X
KORUMA	631954.000	4163969.000
KORUMA1	631967.000	4163924.000
KORUMA2	631932.000	4163910.000
KORUMA3	631918.000	4163963.000

#### GÖSTERİM



—●●●●●— KORUMA ALANI SINIRI

ÖLÇEK: 1/500 ED50 UTM6 DERECE



Diyarbakir Bölge Koruma Kurulu Başkanlığı  
Koruma Alanlarının Kurulunun  
27.11.2019 Tarih ve .../.../2019  
Sayılı Karar Eki dir.



*[Handwritten signatures and names]*  
A. Bayazıt