

**T.C.**  
**KÜLTÜR VE TURİZM BAKANLIĞI**  
**DIYARBAKIR KÜLTÜR VARLIKLARINI**  
**KORUMA BÖLGE KURULU**  
**KARAR**

**Toplantı Tarihi ve No : 27.11.2019-280**  
**Karar Tarihi ve No : 27.11.2019-7299**  
**Dosya No : 21.03.66**

**Toplantı Yeri**  
**DIYARBAKIR**

Diyarbakır İli, Çınar İlçesi, Meydanköy Mahallesi sınırları içinde, bir kısmı Maliye Hazinesine ait 119 ada, 28 parselde, bir kısmı köy boşluğunda yer alan Meydanköy Sarnıçları 1 (Bir) Alanının Kültür Varlıkları ve Müzeler Genel Müdürlüğü'nün 21.02.2019 tarih ve E.156525sayılı yazısı eki Yüzey Araştırması Raporu ile tescil edilmesi önerisine ilişkin; Diyarbakır Kültür Varlıklarını Koruma Bölge Kurulu Müdürlüğü uzmanlarının 05.07.2019 tarih ve E.302971 sayılı raporu okundu. Ekleri ve konuya ilişkin bilgi, belgeler (tescil fişi, kadastral harita ve koordinatlı harita) incelendi. Yapılan görüşmeler sonunda;

Diyarbakır İli, Çınar İlçesi, Meydanköy Mahallesi sınırları içinde Mülkiyeti Maliye Hazinesine ait 119 ada, 28 parselde yer alan Meydanköy Sarnıçları 1 (Bir) Alanının; "Korunması Gerekli Taşınmaz Kültür Varlığı" özelliği gösterdiğinden 2863 sayılı Kanunun Tespit ve Tescil ile ilgili 7. Maddesi uyarınca, sınırları ekli harita üzerine belirlendiği şekliyle, I.(Birinci) Derece Arkeolojik Sit Alanı olarak tescilinin uygun olduğuna,

-Ekli haritada sit sınırlarını gösteren koordinatlar içinde kalan 119 ada, 28 parselin tapu kütüğünün beyanlar hanesine "Bir kısmı I.(Birinci) Derece Arkeolojik Sit Alanıdır" şerhinin, 13.03.2012 tarih ve 28232 Resmi Gazetede yayımlanarak yürürlüğe giren "Korunması Gerekli Taşınmaz Kültür Varlıklarının ve Sitlerin Tespit ve Tescili Hakkında Yönetmelik" gereği ilgili Tapu Müdürlüğünce verilmesine ve işlem sonucuna ilişkin bilgi, belgelerin Diyarbakır Kültür Varlıklarını Koruma Bölge Kurulu Müdürlüğüne iletilmesine;

-Meydanköy Sarnıçları 1 (Bir) Alanının, Kültür ve Tabiat Varlıklarını Koruma Yüksek Kurulu'nun Arkeolojik Sitler, Koruma ve Kullanma Koşulları başlıklı 05.11.1999 gün ve 658 sayılı ilke kararının ilgili hükümlerinin geçerli olduğuna ve bu hükümlerin geçiş dönemi koruma esasları ve kullanma koşulları olarak belirlenmesine; karar verildi.

AVRUPA KONSEYİ	DOĞAL VE KÜLTÜREL VARLIKLARI KORUMA ENVANTERİ	D.K.V.K.E.	S İ T	ENVANTER NO	
T Ü R K İ Y E	KÜLTÜR VARLIKLARI VE MÜZELER GENEL MÜDÜRLÜĞÜ			HARİTA NO	
İLİ	İLÇESİ:	MAHALLE - MEYDANKÖY		PAFTA :	ADA: 119 PARSEL: 28
DIYARBAKIR	ÇINAR	KÖY VEYA MEVKİİ :			

ADI : MEYDAKÖY SARNIÇLARI 1(Bir) ALANI

GENEL TANIM : Diyarbakır İli, Çınar İlçe Merkezine yaklaşık 20 km. uzaklıkta, Meydan Mahallesi'nin doğusunda ve mahalle merkezinde yer alır. Ana kayaya oyularak yapıldığı görülmüştür. Farklı ölçülerde, bazıları yoğun şekilde tahrip edildiği, bazılarının iyi korunduğu, bazılarını toprak ve taş ile dolmuş olduğu, bazılarının ağızlarının taşlarla kapatılmış olduğu görülmüştür.

ŞİMDİKİ TEHLİKELER : Eteklerde tarım yapılmaktadır.

ŞİMDİKİ DURUM :

SİT POTANSİYELİ : Yüzey buluntuları yeterlidir.

ŞİMDİKİ KORUMA : yok

ÖNERİLEN KORUMA : 1. derece arkeolojik sit olarak tescil edilerek bilimsel kazı başlatılması

YAYIN DİZİSİ :

GÖZLEMLER : Sarnıç Alanında Bilimsel kazı yapılması önemli verilere ulaşılmasını sağlayabilir

KORUMA DERECESELİ 1. Derece Arkeolojik Sit

HAZIRLAYANLAR: 18.11.2019

Yılmaz ERGİ (Arkeolog)

Ahmet DEMİR (Arkeolog)

Kontrol Eden:

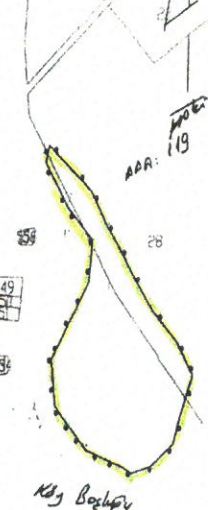
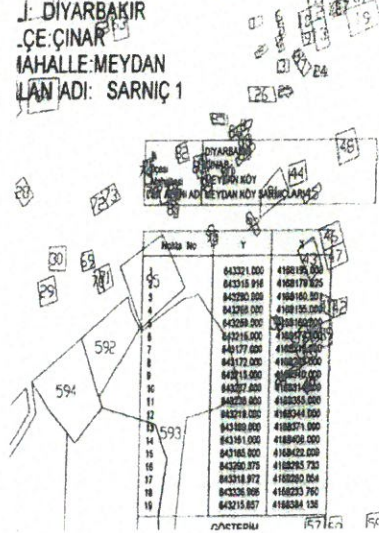
Mehriban KARAASLAN (Bölge Kurulu Müdürü)

KORUMA KURULU KARARLARI

KORUMA KURULU ONAYI

HARİTALAR, FOTOĞRAFLAR :




J. DIYARBAKIR  
İLÇE: ÇINAR  
MAHALLE: MEYDAN  
ALAN ADI: SARNIÇ 1



Diyarbakır Kültür Varlıklarını Koruma Bölge Kurulunun  
29.11.2019...tarih ve 7299...  
Sayılı Karar Eki dir.

Handwritten signatures and initials, including 'Mehriban KARAASLAN', 'V.S.W', and 'S. Bayrak'.







İLİ: DİYARBAKIR  
İLÇE: ÇINAR  
MAHALLE: MEYDAN  
ALAN ADI: SARNIÇ 1

İLİ: DİYARBAKIR  
İLÇE: ÇINAR  
MAHALLE: MEYDAN KÖY  
ALAN ADI: MEYDAN KÖY SARNIÇLARI

Nokta No	Y	X
1	643321.000	4168195.000
2	643315.916	4168178.625
3	643290.909	4168160.501
4	643268.000	4168155.000
5	643258.000	4168160.000
6	643215.000	4168172.000
7	643177.000	4168218.000
8	643172.000	4168218.000
9	643215.000	4168340.000
10	643297.000	4168314.000
11	643236.000	4168355.000
12	643218.000	4168344.000
13	643189.000	4168371.000
14	643161.000	4168408.000
15	643165.000	4168422.000
16	643290.375	4168285.733
17	643318.972	4168260.054
18	643336.966	4168233.760
19	643215.657	4168384.136

GÖSTERİM

I. Derece Arkeolojik Sit Alanı Sınırları

ÖLÇEK: 1/1000

ED-50 UTM6 D

COORDINAT DÖNÜŞMÜŞ (ITRF 39-3-)

NoktaNo	Y	X
1	643362.91	4169682.10
2	643357.82	4169665.72
3	643332.80	4169647.59
4	643309.89	4169642.08
5	643299.88	4169647.09
6	643256.86	4169661.09
7	643218.85	4169697.11
8	643213.85	4169735.12
9	643256.86	4169797.15
10	643308.88	4169801.15
11	643277.87	4169842.16
12	643259.86	4169831.16
13	643230.85	4169858.17
14	643202.84	4169895.18
15	643206.84	4169909.19
16	643332.27	4169772.87
17	643360.88	4169747.18
18	643378.88	4169720.88
19	643257.52	4169871.31

Köy Başlığı

AAA: 119

Handwritten signatures and names in blue ink at the bottom of the page.

Estma ZELAN  
Kadastro Teknisyeni

Handwritten signature in blue ink.

İli	DIYARBAKIR
İlçesi	ÇINAR
Mahallesi	MEYDAN KÖY
SIT ALANI ADI	MEYDAN KÖY SARNIÇLARI 1

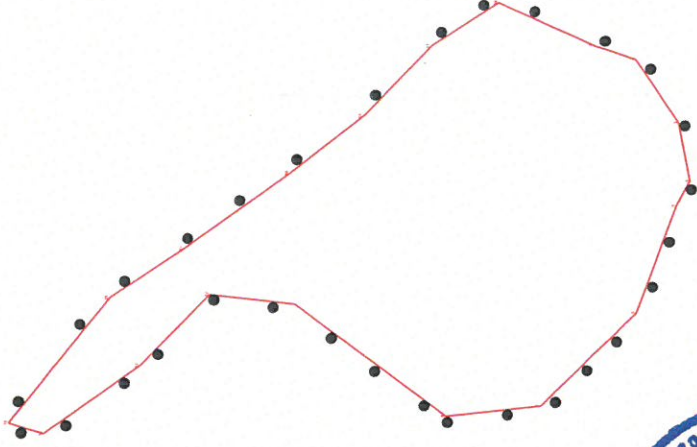
Nokta No	Y	X
1	643321.000	4168195.000
2	643315.916	4168178.625
3	643290.909	4168160.501
4	643268.000	4168155.000
5	643258.000	4168160.000
6	643215.000	4168174.000
7	643177.000	4168210.000
8	643172.000	4168248.000
9	643215.000	4168310.000
10	643267.000	4168314.000
11	643236.000	4168355.000
12	643218.000	4168344.000
13	643189.000	4168371.000
14	643161.000	4168408.000
15	643165.000	4168422.000
16	643290.375	4168285.733
17	643318.972	4168260.054
18	643336.966	4168233.760
19	643215.657	4168384.136

### GÖSTERİM


..... I. Derece Arkeolojik Sit Alanı Sınırları

ÖLÇEK: 1/1000

ED 50 UTM6 DERECE



Diyarbakir Kültür Varlıklarını  
Koruma Bölge Kurulunun  
27.11.2019 tarih ve 7799  
Sayılı Karar Eki dir.



Dr. Bayal  
19.11.19

Bayal

Bayal

Bayal

Bayal