

T.C.  
KÜLTÜR VE TURİZM BAKANLIĞI  
ESKİŞEHİR KÜLTÜR VARLIKLARINI KORUMA BÖLGE KURULU

KARAR

**Toplantı Tarih ve no:** 28.02.2019 - 303  
**Karar Tarih ve no :** 28.02.2019 - 7323

**Toplantı Yeri**  
**ESKİŞEHİR**

Afyonkarahisar İli, Çay İlçesi, Karamık Köyü'nde tespit edilen Değirmenaltı Tümülüsü I, Değirmenaltı Tümülüsü II ve Değirmenaltı Tümülüsü III'ün I.(Bir) Derece Arkeolojik Sit olarak tesciline ilişkin hazırlanan bilgi ve belgelerin değerlendirilmesinin istendiği Afyonkarahisar Valiliğinin (İl Kültür ve Turizm Müdürlüğü) 24.09.2018 tarih ve 768562 sayılı yazısı ve eki 17.09.2018 tarihli Müze Müdürlüğü uzman raporu, konuyla ilgili faaliyeti etkilenen kurum ve kuruluşların görüşlerinin iletildiği yazılar, 14.02.2019 tarih ve 76802 sayılı dosya inceleme raporu okundu, tescil fişleri, koordinatlı sit sınırı paftaları, sit sınırlarının aktarıldığı kadastral paftalar, fotoğrafları ve dosyası incelendi, yapılan görüşmeler sonucunda;

Afyonkarahisar İli, Çay İlçesi, Karamık Köyü'nde tespit edilen ve 2863 sayılı Kanun'un 6. Maddesi kapsamında korunması gerekli kültür varlıklarından olan alanların "Değirmenaltı Tümülüsü I", "Değirmenaltı Tümülüsü II", "Değirmenaltı Tümülüsü III" adlarıyla I. (Bir) Derece Arkeolojik Sit olarak tesciline; hazırlanan tescil fişleri, sit sınırlarının aktarıldığı koordinatlı sit sınırı paftaları ve kadastral krokilerinin uygun olduğuna; söz konusu alanlarda Kültür Varlıklarını Koruma Yüksek Kurulu'nun Arkeolojik Sitler, Koruma ve Kullanma Koşulları'na ilişkin 05.11.1999 tarih ve 658 sayılı İlke Kararı'nda yer alan I. (Bir) Derece Arkeolojik Sitlerle ilgili hükümlerin geçerli olduğuna, bu hükümlerin geçiş dönemi koruma esasları ve kullanma koşulları olarak belirlenmesine, alanda gerekli güvenlik önlemlerinin artırılmasına ve Kurulumuzdan izinsiz herhangi bir fiziki ve inşai müdahalede bulunulmamasına karar verildi.



318500

SIT\_ARKEOLOJIK

AFYONKARAHİSAR İLİ ÇAY İLÇESİ  
KARAMIK KÖYÜ  
DEĞİRMENALTI TÜMÜLÜSÜ II  
I. (BİR) DERECE ARKEOLOJİK SİTİ

●●●●● I. (Bir) Derece Arkeolojik Sit Sınırı



Değirmenaltı Tümülüsü - II

ESKİŞEHİR KÜLTÜR VARLIKLARINI  
KORUMA BÖLGE KURULUNUN  
28.02.2019 TARİH, 7323 SAYILI KARARI  
EKİDİR.

KOORDİNATLAR

318511	4258677
318520	4258682
318528	4258676
318530	4258671
318527	4258663
318516	4258660
318508	4258668

AFYONKARAHİSAR-ÇAY  
Karamık Köyü - Değirmenaltı Tümülüsü - II

0 30 60 120 Meters



Geographic Coordinate System:  
Datum:D\_European\_1950 UTM\_Zone\_36N

AFYONKARAHİSAR MÜZE MÜDÜRLÜĞÜ

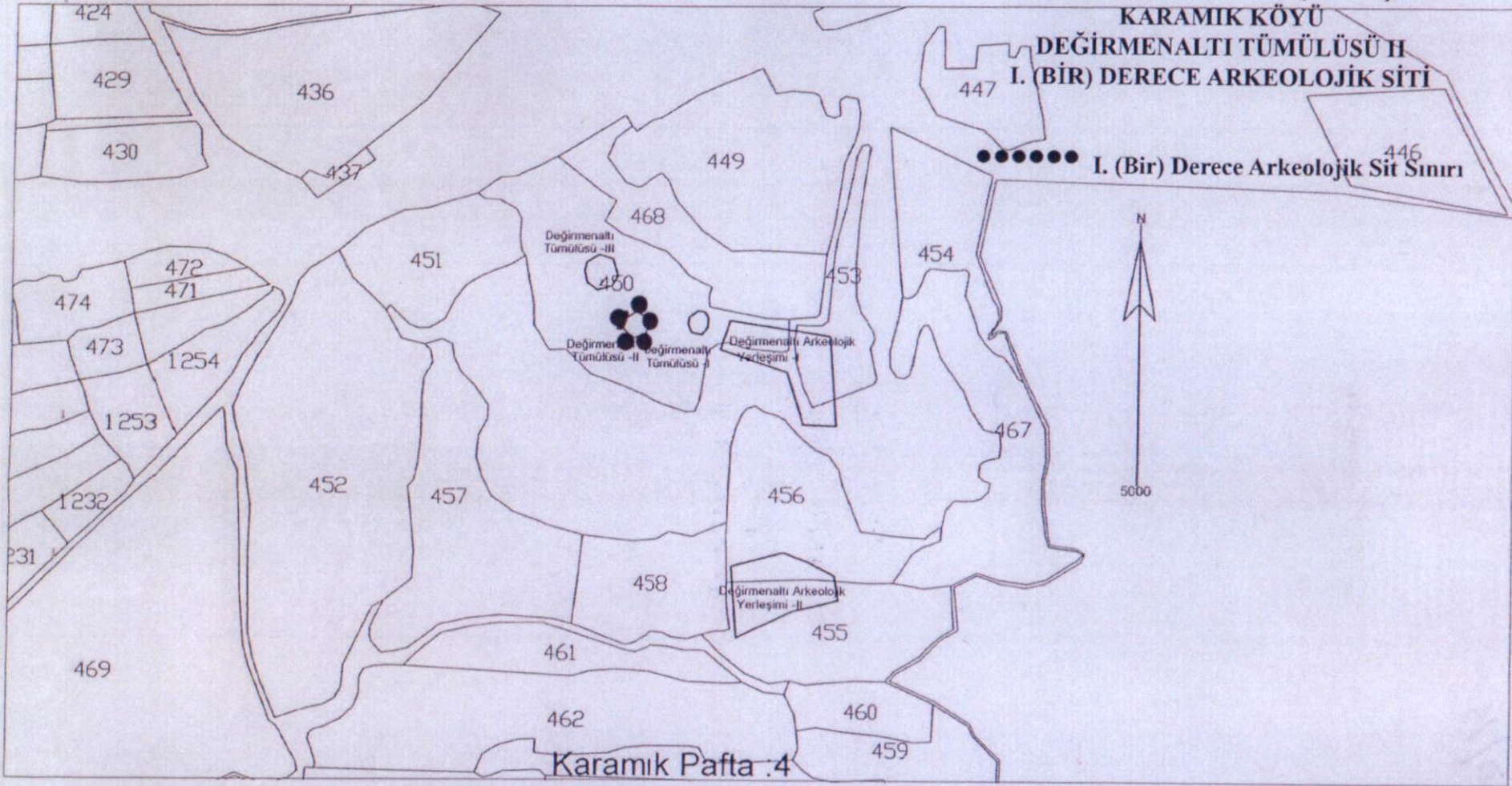


AFYONKARAHİSAR İLİ ÇAY İLÇESİ  
KARAMIK KÖYÜ  
DEĞİRMENALTI TÜMÜLÜSÜ II  
I. (BİR) DERECE ARKEOLOJİK SİTİ

İL: AFYONKARAHİSAR  
İLÇE: ÇAY  
KÖY/MAH.: KARAMIK KÖYÜ, DEĞİRMENALTI MEVKİİ  
ADA/PARSEL: Tapunun 450 nolu parseli I.(Bir) Derece Arkeolojik Sit

DEĞİRMENALTI TÜMÜLÜSÜ II

I. (Bir) Derece Arkeolojik Sit Sınırı



*Sit sınırları tarayıcıyla belirlenmiştir.*

Cemil DUMANLIOĞLU  
Arkeolog

Nergis KOÇAK  
Diğ. Tek. Hiz. Pers.  
Sanat Tarihçi

Fatih ERGÜVE  
Kadast. Tek. Pers.



ESKİŞEHİR KÜLTÜR VARLIKLARINI  
KORUMA BÖLGE KURULUNUN  
28.02.2019 TARİH, 7323 SAYILI KARARI  
EKİDİR.



318500



1:2,000

SIT\_ARKEOLOJIK



AFYONKARAHİSAR İLİ ÇAY İLÇESİ  
KARAMIK KÖYÜ  
DEĞİRMENALTI TÜMÜLÜSÜ I  
I. (BİR) DERECE ARKEOLOJİK SİTİ

..... I. (Bir) Derece Arkeolojik Sit Sınırı



Değirmenaltı Tümülüsü - I

KOORDİNATLAR

318567	4258676
318575	4258681
318581	4258680
318584	4258675
318583	4258667
318578	4258661
318569	4258663
318566	4258670

ESKİŞEHİR KÜLTÜR VARLIKLARINI KORUMA  
BÖLGE KURULUNUN  
28.02.2019 TARİH, 7323 SAYILI KARARI  
EKİDİR.

AFYONKARAHİSAR-ÇAY  
Karamık Köyü - Değirmenaltı Tümülüsü - I

0 30 60 120 Meters



Geographic Coordinate System:  
Datum: D\_European\_1950 UTM\_Zone\_36N

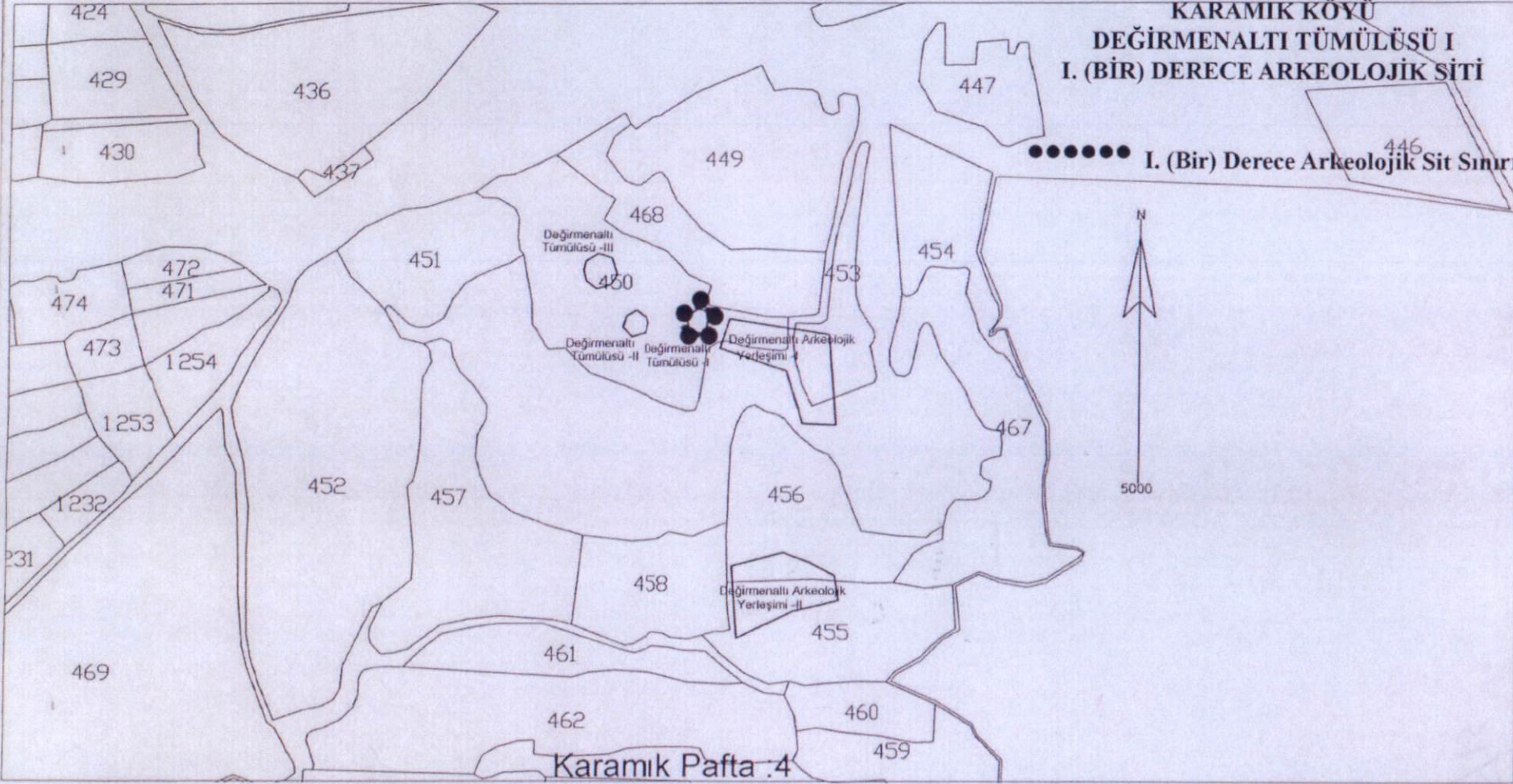
AFYONKARAHİSAR MÜZE MÜDÜRLÜĞÜ



AFYONKARAHİSAR İLİ ÇAY İLÇESİ  
KARAMIK KÖYÜ  
DEĞİRMENALTI TÜMÜLÜSÜ I  
I. (BİR) DERECE ARKEOLOJİK SİTİ

İL: AFYONKARAHİSAR  
İLÇE: ÇAY  
KÖY/MAH.: KARAMIK KÖYÜ, DEĞİRMENALTI MEVKİİ  
ADA/PARSEL: Tapunun 450 nolu parseli I.(Bir) Derece Arkeolojik Sit

DEĞİRMENALTI TÜMÜLÜSÜ I



Sit sınırları tarafsızca belirlenmiştir

Cemil DUMANLIOĞLU  
Arkeolog

Nergis KOÇAK  
Diğ. Tek. Hiz. Pers.  
Sanat Tarihiçi

Fatih ERGÜVE'İ  
Kadastrosu Teşkilatı



ESKİŞEHİR KÜLTÜR VARLIKLARINI  
KORUMA BÖLGE KURULUNUN  
28.02.2019 TARİH, 7323 SAYILI KARARI  
EKİDİR.



318500

SIT\_ARKEOLOJİK



AFYONKARAHİSAR İLİ ÇAY İLÇESİ  
KARAMİK KÖYÜ  
DEĞİRMENALTI TÜMÜLÜSÜ III  
I. (BİR) DERECE ARKEOLOJİK SİTİ

●●●●● I. (Bir) Derece Arkeolojik Sit Sınırı



Değirmenaltı Tümülüsü - III

KOORDİNATLAR

318477	4258725
318488	4258731
318500	4258727
318504	4258713
318498	4258704
318486	4258701
318477	4258708
318475	4258718

ESKİŞEHİR KÜLTÜR VARLIKLARINI KORUMA  
BÖLGE KURULUNUN  
28.02.2019 TARİH, 7323 SAYILI KARARI  
EKİDİR.



Geographic Coordinate System:  
Datum:D\_European\_1950 UTM\_Zone\_36N

AFYONKARAHİSAR-ÇAY  
Karamık Köyü - Değirmenaltı Tümülüsü - III

0 30 60 120 Meters

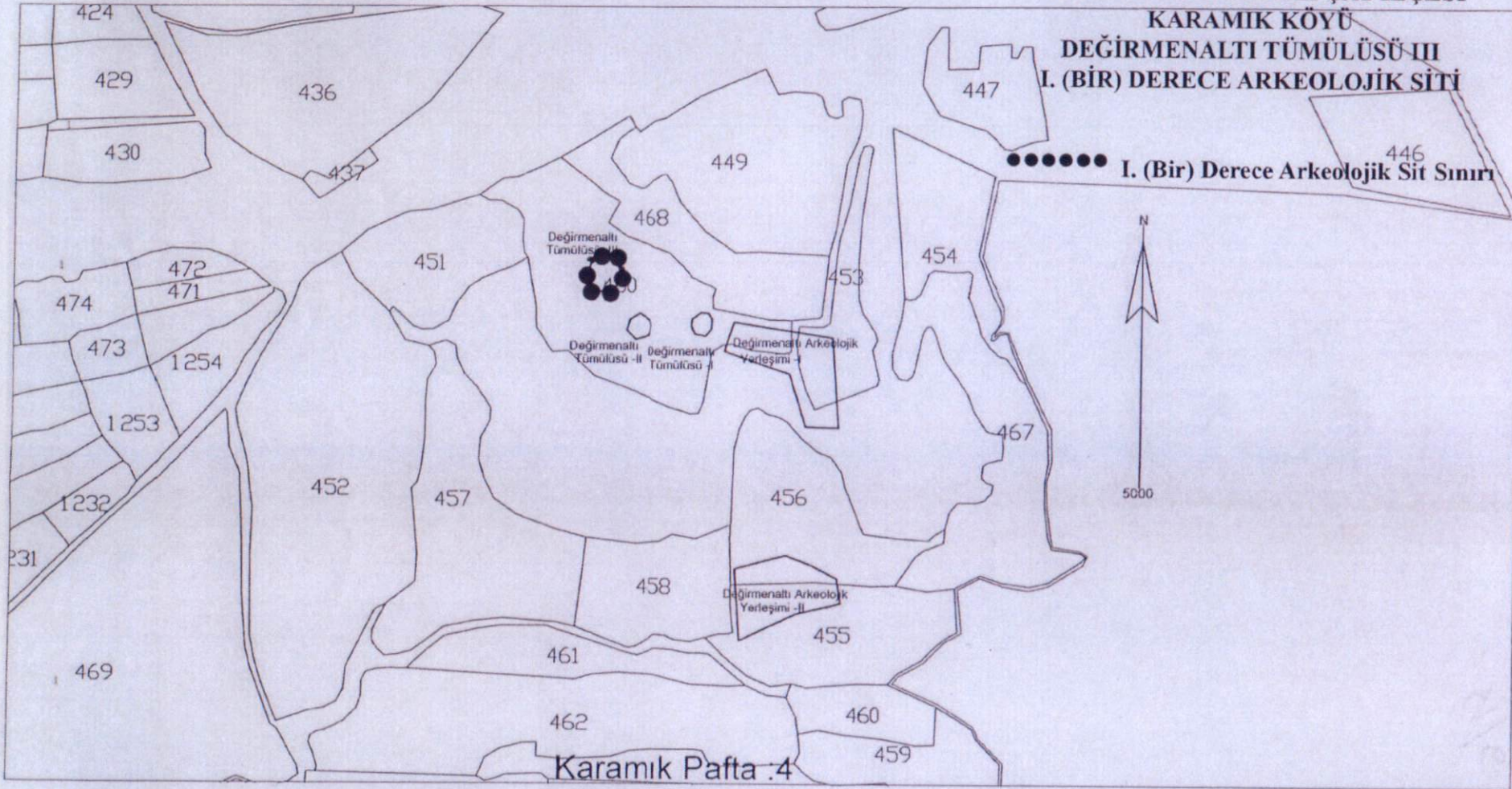
AFYONKARAHİSAR MÜZE MÜDÜRLÜĞÜ




AFYONKARAHİSAR İLİ ÇAY İLÇESİ  
KARAMIK KÖYÜ  
DEĞİRMENALTI TÜMÜLÜSÜ III  
I. (BİR) DERECE ARKEOLOJİK SİTİ

İL: AFYONKARAHİSAR  
İLÇE: ÇAY  
KÖY/MAH.: KARAMIK KÖYÜ, DEĞİRMENALTI MEVKİİ  
ADA/PARSEL: Tapunun 450 nolu parseli I.(Bir) Derece Arkeolojik Sit

DEĞİRMENALTI TÜMÜLÜSÜ III



I.(Bir) Derece Arkeolojik Sit Sınırı



Karamik Pafta :4

*Sit sınırları tarafımızca belirlenmiştir.*

Cemil DUMANLIOĞLU  
Arkeolog

Nergis KOÇAK  
Diğ. Tek. Hiz. Pers.  
Sanat Tarihçisi

Fatih ERGÜVEÇ  
Kadast. Tek. Pers.



ESKİŞEHİR KÜLTÜR VARLIKLARINI  
KORUMA BÖLGE KURULUNUN  
28.02.2019 TARİH, 7323 SAYILI KARARI

EKİDİR

ASLI GİBİDİR

Asiye SAĞLAM  
Bölge Kurulu Müdürü



AVRUPA KONSEYİ	DOĞAL VE KÜLTÜREL VARLIKLARI KORUMA ENVANTERİ D.K.V.K.E.		SİT	ENVANTER No:
TÜRKİYE	KÜLTÜR VARLIKLARI VE MÜZELER GENEL MÜDÜRLÜĞÜ			HARİTA NO:
İLİ: AFYONKARAHİSAR	İLÇE: ÇAY	MAHALLE,KÖY: KARAMIK KÖYÜ, DEĞİRMENALTI MEVKİ	PAFTA: - ADA: -	PARSEL: 450
<b>ADI: DEĞİRMENALTI TÜMÜLÜSÜ I</b>				
GENEL TANIM: İlimiz, Çay İlçesi, Karamik Köyü'nün yaklaşık 2,5 km kadar güneydoğusunda yer alan Değirmenaltı Mevkii'nde, dere yatağının ve Yalvaç'a giden yolun 250 m kadar güneybatısında, birbirine 30-40 m mesafede olan 3 adet tümülüstün en doğuda olanıdır. Yaklaşık 25 m çapında ve 2 m yüksekliğinde yayvan bir formdadır.				
<b>ŞİMDİKİ TEHLİKELER:</b> Kaçak Kazılar				
<b>ŞİMDİKİ DURUMU:</b> Merkezinde kaçak kazı çukuru bulunmaktadır.				
<b>SİT POTANSİYELİ:</b> Arkeolojik Sit (Roma)			<b>KORUMA DERECESESİ:</b> I.(Bir) Derece Arkeolojik Sit	
<b>ŞİMDİKİ KORUMA:</b> Korumasız.			<b>HAZIRLAYANLAR</b> 17.09.2018 Cemil DUMANLIOĞLU Arkeolog Nergis KOÇAK DTHP (Sanat Tarihçisi)	
<b>VERİLEN KORUMA:</b> Yerel yönetimlerce korunması.			<b>KONTROL EDEN:</b> 17.09.2018 Mevlüt ÜYÜMEZ Müze Müdürü	
<b>YAYIN DİZİNİ:</b> -			<b>KURUL ONAYI:</b>	
<b>ESKİŞEHİR KÜLTÜR VARLIKLARINI KORUMA BÖLGE KURULUNUN 28.02.2019 TARİH, 7323 SAYILI KARARI EKİDİR.</b>				
<b>HARİTA VE FOTOĞRAFLAR:</b>				



AVRUPA KONSEYİ	DOĞAL VE KÜLTÜREL VARLIKLARI KORUMA ENVANTERİ D.K.V.K.E.		<b>SİT</b>	ENVANTER No.
TÜRKİYE	KÜLTÜR VARLIKLARI VE MÜZELER GENEL MÜDÜRLÜĞÜ			HARİTA NO:
İLİ: AFYONKARAHİSAR	İLÇE: ÇAY	MAHALLE,KÖY: KARAMIK KÖYÜ, DEĞİRMENALTI MEVKİ	PAFTA: - ADA: -	PARSEL: 450
<b>ADI: DEĞİRMENALTI TUMÜLÜSÜ II</b>				
GENEL TANIM: İlimiz, Çay İlçesi, Karamık Köyü'nün yaklaşık 2,5 km kadar güneydoğusunda yer alan Değirmenaltı Mevkii'nde, dere yatağının ve Yalvaç'a giden yolun 250 m kadar güneybatısında, birbirine 30-40 m mesafede olan 3 adet tumülüsten ortada olanıdır. Yaklaşık 20 m çapında ve 2 m yüksekliğinde yayvan bir formdadır.				
<b>ŞİMDİKİ TEHLİKELER:</b> Kaçak Kazılar				
<b>ŞİMDİKİ DURUMU:</b> Merkezinde kaçak kazı çukuru bulunmaktadır.				
<b>SİT POTANSİYELİ:</b> Arkeolojik Sit (Roma)			<b>KORUMA DERECESESİ:</b> I.(Bir) Derece Arkeolojik Sit	
<b>ŞİMDİKİ KORUMA:</b> Korumasız.			<b>HAZIRLAYANLAR</b> 17.09.2018 Cemil DUMANLIOĞLU Arkeolog Nergis KOÇAK DTHP (Sanat Tarihçisi)	
<b>VERİLEN KORUMA:</b> Yerel yönetimlerce korunması.			<b>KONTROL EDEN:</b> 17.09.2018 Mevlüt ÜYÜMEZ Müze Müdürü	
<b>YAYIN DİZİNİ:</b> -			<b>KURUL ONAYI:</b>	
<b>GÖZLEMLER:</b>			<b>REVİZYON:</b>	
<b>ESKİŞEHİR KÜLTÜR VARLIKLARINI KORUMA BÖLGE KURULUNUN 28.02.2019 TARİH, 7323 SAYILI KARARI EKİDİR.</b>				
<b>HARİTA VE FOTOĞRAFLAR:</b>				



AVRUPA KONSEYİ	DOĞAL VE KÜLTÜREL VARLIKLARI KORUMA ENVANTERİ D.K.V.K.E.	<b>SİT</b>	ENVANTER No.
TÜRKİYE	KÜLTÜR VARLIKLARI VE MÜZELER GENEL MÜDÜRLÜĞÜ		HARİTA NO:
İLİ: AFYONKARAHİSAR	İLÇE: ÇAY	MAHALLE,KÖY: KARAMIK KÖYÜ, DEĞİRMENALTI MEVKİ	PAFTA: - ADA: - PARSEL: 450
<b>ADI: DEĞİRMENALTI TUMULUSU III</b>			
GENEL TANIM: İlimiz, Çay İlçesi, Karamık Köyü'nün yaklaşık 2,5 km kadar güneydoğusunda yer alan Değirmenaltı Mevkii'nde, dere yatağının ve Yalvaç'a giden yolun 250 m kadar güneybatısında, birbirine 30-40 m mesafede olan 3 adet tumulüsten en batıda olanıdır. Yaklaşık 30 m çapında ve 2 m yüksekliğinde yayvan bir formdadır.			
<b>ŞİMDİKİ TEHLİKELER:</b> Kaçak Kazılar			
<b>ŞİMDİKİ DURUMU:</b> Merkezinde kaçak kazı çukuru bulunmaktadır.			
<b>SİT POTANSİYELİ:</b> Arkeolojik Sit (Roma)		<b>KORUMA DERECESESİ:</b> I.(Bir) Derece Arkeolojik Sit	
<b>ŞİMDİKİ KORUMA:</b> Korumasız.		<b>HAZIRLAYANLAR</b> 17.09.2018 Cemil DUMANLIOĞLU Arkeolog Nergis KOÇAK DTHP (Sanat Yürükanı)	
<b>NERİLEN KORUMA:</b> Yerel yönetimlerce korunması.		<b>KONTROL EDEN:</b> 17.09.2018 Mevlüt ÜYÜMEZ Müze Müdürü	
<b>YAYIN DİZİNİ:</b> -		<b>KURUL ONAYI:</b>	
<b>GÖZLEMLER:</b>		<b>REVİZYON:</b>	
<b>ESKİŞEHİR KÜLTÜR VARLIKLARINI KORUMA BÖLGE KURULUNUN 28.02.2019 TARİH, 7323 SAYILI KARARI EKİDİR.</b>			
<b>HARİTA VE FOTOĞRAFLAR:</b>			
		<b>ASLI GİBİDİR</b> Asiye SAĞLAM Bölge Kurulu Müdürü	



AFYONKARAHİSAR İLİ, ÇAY İLÇESİ, KARAMIK KÖYÜ  
DEĞİRMENALTI TUMULUSU I , DEĞİRMENALTI TUMULUSU II, DEĞİRMENALTI TUMULUSU III  
I. (BİR) DERECE ARKEOLOJİK SİT ALANINDA KALAN PARSELLERİN LİSTESİ

İLÇE/KÖY	ADA	PARSEL	BEYANLAR HANESİNE YAZILACAK ŞERH
Afyonkarahisar İli, Çay İlçesi, Karamık Köyü			<b>"Bir Bölümü I.(Bir) Derece Arkeolojik Sit alanında kalmaktadır"</b>
Afyonkarahisar İli, Çay İlçesi, Karamık Köyü	0	450	"Bir Bölümü I.(Bir) Derece Arkeolojik Sit alanında kalmaktadır"