

T.C.
KÜLTÜR VE TURİZM BAKANLIĞI
ESKİŞEHİR KÜLTÜR VARLIKLARINI KORUMA BÖLGE KURULU

KARAR

Toplantı Tarih ve no: 22.05.2019 - 310
Karar Tarih ve no : 22.05.2019 - 7598

Toplantı Yeri
ESKİŞEHİR

Afyonkarahisar İli, İhsaniye İlçesi, Cumhuriyet Mahallesi Müze Müdürlüğü uzmanlarınca tespit edilen Akçatepe Tümülüsünün 2863 sayılı Kanun kapsamında tescili ve öneri I. (Bir) Derece Arkeolojik Sit sınırlarına ilişkin hazırlanan bilgi ve belgelerin değerlendirilmesinin istendiği Afyonkarahisar İl Kültür ve Turizm Müdürlüğü'nün 27.02.2019 tarih, 177852 sayılı yazısı ve eki 14.02.2019 tarihli Müze Müdürlüğü uzman raporu, Kurul Müdürlüğü'nün 27.03.2019 tarih, 262694 sayılı yazısı, Maden İşleri Genel Müdürlüğü'nün 04.04.2019 tarih, 418275 sayılı yazısı, 20.05.2019 tarih, 236488 sayılı dosya inceleme raporu okundu, tescil fişi, koordinatlı sit sınırları krokisi, koordinatların aktarıldığı kadastral krokisi, fotoğrafları ve dosyası incelendi, yapılan görüşmeler sonucunda;


Afyonkarahisar İli, İhsaniye İlçesi, Cumhuriyet Mahallesi Müze Müdürlüğü uzmanlarınca tespit edilen Akçatepe Tümülüsünün 2863 sayılı Kanun kapsamında I. (Bir) Derece Arkeolojik Sit olarak tesciline; hazırlanan tescil fişi, koordinatlı sit sınırı krokisi ve sit sınırlarının aktarıldığı kadastral krokinin uygun olduğuna; söz konusu alanda Kültür Varlıklarını Koruma Yüksek Kurulu'nun Arkeolojik Sitler, Koruma ve Kullanma Koşulları'na ilişkin 05.11.1999 tarih, 658 sayılı İlke Kararı'nda yer alan I. (Bir) Derece Arkeolojik Sitlerle ilgili hükümlerin geçerli olduğuna ve bu hükümlerin geçiş dönemi koruma esasları ve kullanma koşulları olarak belirlenmesine; sit sınırları içerisinde Kurulumuzdan izinsiz herhangi bir fiziki ve inşai müdahalede bulunulmamasına karar verildi.

276000



1:2 000

SIT ARKEOLOJİK



Akcatepe Tümülüsü

ESKİŞEHİR KÜLTÜR VARLIKLARINI
KORUMA BÖLGE KURULU'NUN
22.05.2019 TARİH, 7598 SAYILI KARARI
EKİDİR.

ASLI GİBİDİR

Asiye SAÇLAM
Bölge Kurulu Müdürü

KOORDİNATLAR

276052	4324998
276033	4324997
276024	4324982
276030	4324968
276044	4324959
276060	4324964
276069	4324974
276069	4324989

AFYONKARAHİSAR İHSANİYE
Cumhuriyet Mah. - Akcatepe Mevkii Tümülüsü

0 30 60 120 Meters

Geographic Coordinate System:
Datum: ED 50 UTM 6 Derece Dom :33 Zone 36N

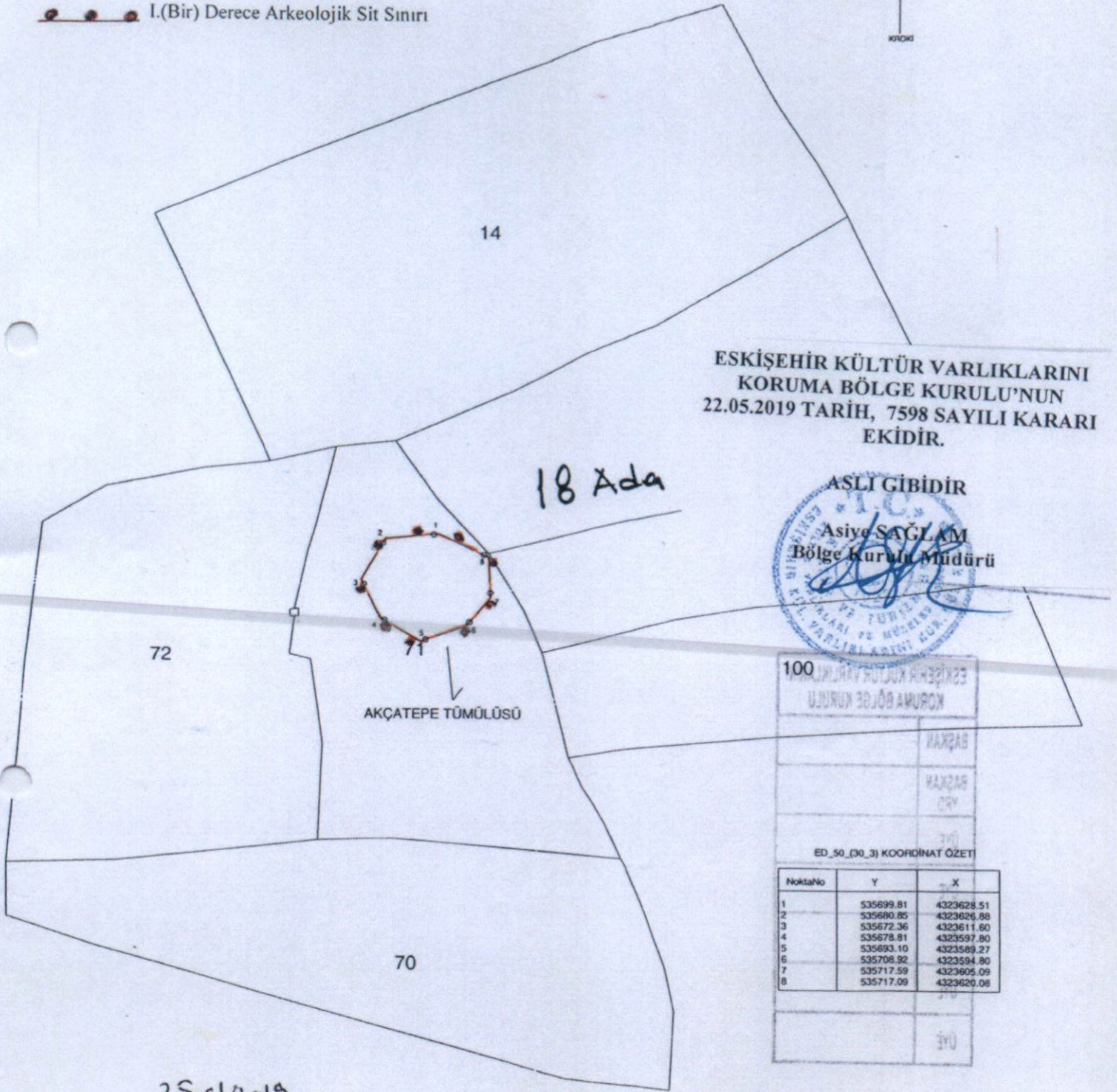


AFYONKARAHİSAR MÜZE MÜDÜRLÜĞÜ

AKÇATEPE TÖMÖLÖSÜ

İL : AFYONKARAHİSAR
İLÇE: İHSANİYE
MAH./MEVKİ : CUMHURİYET MAHALLESİ

I.(Bir) Derece Arkeolojik Sit Sınırı



ESKİŞEHİR KÜLTÜR VARLIKLARINI
KORUMA BÖLGE KURULU'NUN
22.05.2019 TARİH, 7598 SAYILI KARARI
EKİDİR.

ASLI GİBİDİR

Asiye SAĞLAM
Bölge Kurulu Müdürü

100
ESKİŞEHİR KÜLTÜR VARLIKLARINI
KORUMA BÖLGE KURULU

ED_50_(D0_3) KOORDİNAT ÖZETİ

NoktaNo	Y	X
1	535699.81	4323628.51
2	535680.85	4323626.88
3	535672.36	4323611.60
4	535678.81	4323597.80
5	535693.10	4323589.27
6	535708.92	4323594.80
7	535717.59	4323605.09
8	535717.09	4323620.08

25.01.2019
ÜLFET AKDAĞLI

Tekniker

(Signature)

Sit sınırları tarafımızca belirlenmiştir.

Cemil DUMANLIOĞLU
Arkeolog

Gönül KARAAĞAÇ
Kontrol Müfettişi

Alper CANSLI
Diğ. Tek. Hiz. Pers.
Sanat Tarihçi

AVRUPA KONSEYİ	DOĞAL VE KÜLTÜREL VARLIKLARI KORUMA ENVANTERİ D.K.V.K.E.	SİT	ENVANTER No.
TÜRKİYE	KÜLTÜR VARLIKLARI VE MÜZELER GENEL MÜDÜRLÜĞÜ		HARİTA NO:
İLİ: AFYONKARAHİSAR	İLÇE: İHSANIYE	MAHALLE,KÖY CUMHURİYET	PAFTA: - ADA: 18 PARSELLER: 71

ADI: AKÇATEPE TÜMÜLÜSÜ

GENEL TANIM: Afyonkarahisar ili, İhsaniye ilçesi, Cumhuriyet Mahallesi sınırlarında, İhsaniye-Döğer yolunun 1. Km'sinde, yolun 150m. kadar batısında yer alan tümülüstür. Alçak bir yükseltinin üzerine toprak yığılması ile oluşturulmuş tümülüsün, tuf ana kayaca oyulmuş mezar odası dikdörtgen planlıdır, girişi batıya bakmaktadır.

ŞİMDİKİ TEHLİKELER: Kaçak kazılar.

ŞİMDİKİ DURUMU: Kaçak kazılar ile tahrip edilmiş durumdadır. Mezar odası da kaçak kazılar sonucu ortaya çıkartılmıştır.

SİT POTANSİYELİ: Arkeolojik Sit (Roma Dönemi)

KORUMA DERECE:

I.(Bir) Derece Arkeolojik Sit.

HAZIRLAYANLAR 14.02.2019

ŞİMDİKİ KORUMA: Korumasız

Alper CANSIZ (DTHP San. Tar.)

Cemil DUMANLIOĞLU (Arkeolog)

ÖNERİLEN KORUMA: Yerel Yönetimlerce Korunması.

YAYIN DİZİNİ:

ESKİŞEHİR KÜLTÜR VARLIKLARINI
KORUMA BÖLGE KURULU'NUN
22.05.2019 TARİH, 7598 SAYILI KARARI
EKİDİR.


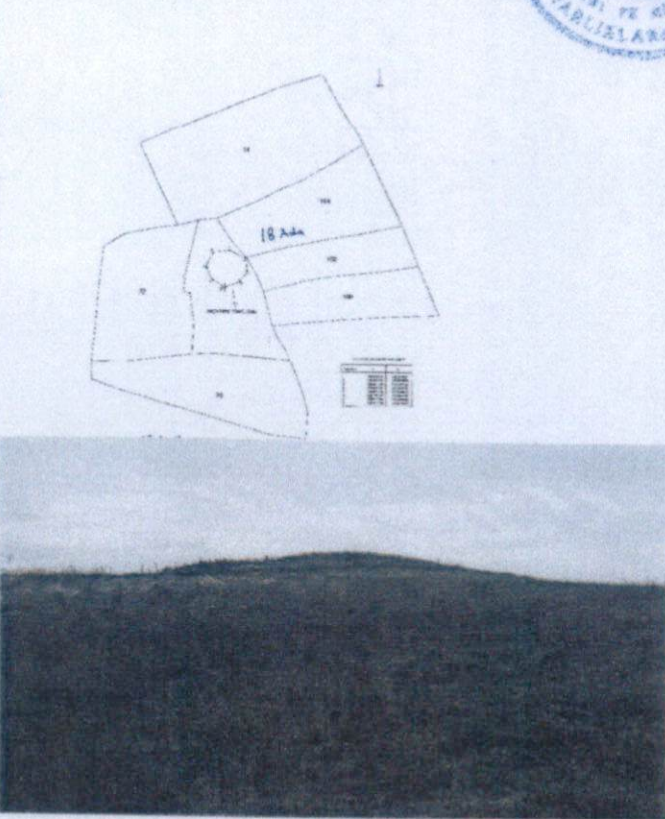
KONTROL EDEN: 14.02.2019

Mevlüt ÜYÜMEZ Müze Müdürü

GÖZLEMLER:

KURUL ONAYI: Asiye Saçlam

HARİTA VE FOTOĞRAFLAR:



AFYONKARAHİSAR İHSANİYE İLÇESİ, CUMHURİYET MAHALLESİ,
AKÇATEPE TÛMÛLÛSÛ
I. (BİR) DERECE ARKEOLOJİK SİT ALANINDA KALAN PARSELLERİN LİSTESİ

İLÇE/MAHALLE	ADA	PARSEL	BEYANLAR HANESİNE YAZILACAK ŞERH
İhsaniye/Cumhuriyet	18	71	"Bir bölümü I. (Bir) Derece Arkeolojik Sit alanında kalmaktadır"