

T.C.  
KÜLTÜR VE TURİZM BAKANLIĞI  
ESKİŞEHİR KÜLTÜR VARLIKLARINI KORUMA BÖLGE KURULU

**KARAR**

**Toplantı Tarih ve no:** 29.08.2019 – 319  
**Karar Tarih ve no :** 29.08.2019 – 7883

**Toplantı Yeri**  
**ESKİŞEHİR**

Afyonkarahisar İli, İhsaniye İlçesi, Karacaahmet Köyü'nde tespit edilen Yazlık Mevkii Tümülsü I ve Yazlık Mevkii Tümülsü II'nin I.(Bir) Derece Arkeolojik Sit olarak tesciline ilişkin hazırlanan bilgi ve belgelerin değerlendirilmesinin istendiği Afyonkarahisar Valiliğinin (İl Kültür ve Turizm Müdürlüğü) 25.02.2019 tarih ve 165736 sayılı yazısı ve eki 19.06.2018 tarihli Müze Müdürlüğü uzman raporu, konuyla ilgili faaliyeti etkilenen kurum ve kuruluşların görüşlerinin iletildiği yazılar, Enerji ve Tabii Kaynaklar Bakanlığının (Maden İşleri Genel Müdürlüğü) 18.04.2019 tarih ve E.421421 sayılı yazısı, 20.08.2019 tarih ve 336465 sayılı dosya inceleme raporu okundu, tescil fişleri, koordinatlı sit sınırı paftaları, sit sınırlarının aktarıldığı kadastral paftası, fotoğrafları ve dosyası incelendi, yapılan görüşmeler sonucunda;

Afyonkarahisar İli, İhsaniye İlçesi, Karacaahmet Köyü'nde tespit edilen ve 2863 sayılı Kanun'un 6. Maddesi kapsamında korunması gerekli kültür varlıklarından olan alanların "Yazlık Mevkii Tümülsü I" ve "Yazlık Mevkii Tümülsü II" adlarıyla I. (Bir) Derece Arkeolojik Sit olarak tesciline; hazırlanan tescil fişleri, sit sınırlarının aktarıldığı koordinatlı sit sınırı paftaları ve kadastral krokisinin uygun olduğuna; söz konusu alanda Kültür Varlıklarını Koruma Yüksek Kurulu'nun Arkeolojik Sitler, Koruma ve Kullanma Koşulları'na ilişkin 05.11.1999 tarih ve 658 sayılı İlke Kararı'nda yer alan I. (Bir) Derece Arkeolojik Sitlerle ilgili hükümlerin geçerli olduğuna, bu hükümlerin geçiş dönemi koruma esasları ve kullanma koşulları olarak belirlenmesine, söz konusu tümülüslerin içindeki toprak temizlenerek belgelenip, envanterlenmesi ardından çukurların Valiliğince Müze Müdürlüğü denetiminde kapatılmasına, alanlarda gerekli güvenlik önlemlerinin artırılmasına ve Kurulumuzdan izinsiz herhangi bir fiziki ve inşai müdahalede bulunulmamasına karar verildi.



AFYONKARAHİSAR İLİ, İHSANİYE İLÇESİ,  
KARACAAHMET KÖYÜ,  
YAZLIK MEVKİİ TUMULUSU I  
YAZLIK MEVKİİ TUMULUSU II  
I. (BİR) DERECE ARKEOLOJİK SİTİ  
2780

Afyonkarahisar  
İhsaniye  
Karacaaahmet

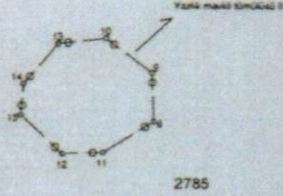
●●●●● I. (Bir) Derece Arkeolojik Sit Sınırı 79

KURSU  
1/8000

TESCİL HARİCİ

ITRF (30-3) KOORDİNAT DEĞERLERİ

NoktaNo	Y	X
1	532869.165	4317740.352
2	532868.363	4317734.324
3	532863.532	4317729.183
4	532879.974	4317746.051
5	532876.076	4317742.922
6	532874.506	4317729.866
7	532871.244	4317737.761
8	532918.900	4317627.287
9	532918.429	4317641.286
10	532906.119	4317650.883
11	532905.175	4317618.842
12	532894.183	4317616.479
13	532893.162	4317649.455
14	532863.532	4317636.134
15	532862.829	4317625.106



ESKİŞEHİR KÜLTÜR VARLIKLARINI  
KORUMA BÖLGE KURULUNUN  
29.08.2019 TARİH, 7883 SAYILI KARARI  
EKİDİR.



25.01.2019  
ÜLFET AKDAĞLI  
Tekniker

Sit sınırları tarafımızca belirlenmiştir.

Nergis KOÇAK  
Diğ. Tek. Hiz. Pers.  
Sanat Tarihi

Muhammed SEVİM  
Diğ. Tek. Hiz. Pers.  
Arkeolog

Gönül KARAAĞAC  
Kontrol Mühendisi



273000



AFYONKARAHİSAR İLİ, İHSANIYE İLÇESİ,  
KARACAAHMET KÖYÜ,  
YAZLIK MEVKİİ TÜMÜLÜSÜ I  
I. (BİR) DERECE ARKEOLOJİK SİTİ

1:2,000

SIT\_ARKEOLOJIK



I. (Bir) Derece Arkeolojik Sit Sınırı



Yazlık Mevkii Tümülüsü I

KOORDİNATLAR

ESKİŞEHİR KÜLTÜR VARLIKLARINI  
KORUMA BÖLGE KURULUNUN  
29.08.2019 TARİH, 7883 SAYILI KARARI  
EKİDİR.

273081	4319394
273090	4319388
273089	4319382
273084	4319377
273075	4319378
273072	4319386
273077	4319391

AFYONKARAHİSAR-İHSANIYE  
Karacaahmet Köyü - Yazlık Mevkii Tümülüsü I

0 30 60 120 Meters

ASLI GİBİDİR  
Asiye SAĞLAM  
Bölge Kurulu Müdürü



Geographic Coordinate System:  
Datum: ED 50 UTM 6 Derece Dom :33 Zone 36N



273000



1:2,000

AFYONKARAHİSAR İLİ, İHSANİYE İLÇESİ,  
KARACA AHMET KÖYÜ,  
YAZLIK MEVKİİ TÜMÜLÜSÜ II  
I. (BİR) DERECE ARKEOLOJİK SİTİ

SIT\_ARKEOLOJIK



●●●●● I. (Bir) Derece Arkeolojik Sit Sınırı



Yazlık Mevkii Tümülüsü II

KOORDINATLAR

ESKİŞEHİR KÜLTÜR VARLIKLARINI  
KORUMA BÖLGE KURULUNUN  
29.08.2019 TARİH, 7883 SAYILI KARARI  
EKİDİR.

273091	4319266
273080	4319277
273081	4319286
273091	4319297
273104	4319298
273116	4319288
273116	4319274
273102	4319266

AFYONKARAHİSAR-İHSANİYE  
Karacaahmet Köyü - Yazlık Mevkii Tümülüsü II

0 30 60 120 Meters



Geographic Coordinate System:  
Datum: ED 50 UTM 6 Derece Dom: 33 Zone 36N



AVRUPA KONSEYİ	DOĞAL VE KÜLTÜREL VARLIKLARI KORUMA ENVANTERİ D.K.V.K.E.	SİT	ENVANTER No:
TÜRKİYE	KÜLTÜR VARLIKLARI VE MÜZELER GENEL MÜDÜRLÜĞÜ		HARİTA NO:
İLİ: AFYONKARAHİSAR	İLÇE: İHSANIYE	MAHALLE,KÖY SUSUZOSMANIYE	PAFTA: ADA: PARSELLER:

### ADI: YAZLIK MEVKİİ TÜRÜMÜSÜ I

GENEL TANIM: İlimiz, İhsaniye İlçesi, Karacaahmet Köyü Yazlık Mevkii'nde, Susuzosmaniye Köyü'nün yaklaşık 2 km batısında, Karacaahmet Köyünün 4,8 km güneybatısında kayalık tepenin üzerinde yer almaktadır. Roma Dönemine ait türmülüsün mezar odasının üst örtüsünün tonoz formulu olduğu görülmüştür.

ŞİMDİKİ TEHLİKELER: Kaçak kazı ve doğal tahribat.

ŞİMDİKİ DURUMU: Kayalık tepenin üzerinde bulunan Türmülüsler kaçak kazı faaliyetinden kaynaklı tahribat görmüştür.

SİT POTANSİYELİ: Arkeolojik Sit (Geç Roma Dönemi)

KORUMA DERECESEL:  
I.(Bir) Derece Arkeolojik Sit.

ŞİMDİKİ KORUMA: Korumasız

HAZIRLAYANLAR 12.02.2019

Nergis KOÇAK (D.T.H.P.)  
Sanat Tarihçi

ÖNERİLEN KORUMA: Yerel Yönetimlerce Korunması.

Muhammed SEVİM (D.T.H.P.)  
Arkeolog

YAYIN DİZİNİ:--

KONTROL EDEN: 12.02.2019  
Mevlüt ÜYÜMEZ Müze Müdürü

GÖZLEMLER:

KURUL ONAYI:

ESKİŞEHİR KÜLTÜR VARLIKLARINI  
KORUMA BÖLGE KURULUNUN  
29.08.2019 TARİH, 7883 SAYILI KARARI

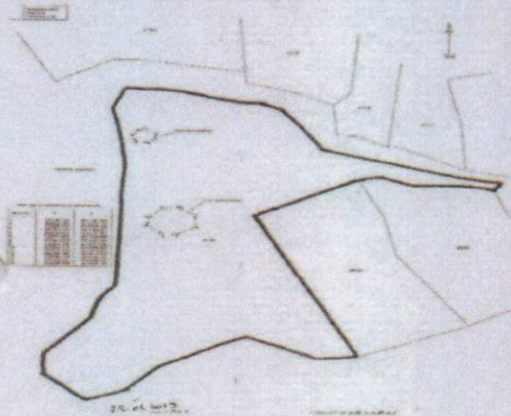
REVİZYON:

HARİTA VE FOTOĞRAFLAR:

EKİDİR.

ASLI GİBİDİR

Asiye SAĞLAM  
Bölge Kurulu Müdürü





AVRUPA KONSEYİ	DOĞAL VE KÜLTÜREL VARLIKLARI KORUMA ENVANTERİ D.K.V.K.E.		<b>SİT</b>	ENVANTER No:
TÜRKİYE	KÜLTÜR VARLIKLARI VE MÜZELER GENEL MÜDÜRLÜĞÜ			HARİTA NO:
İLİ: AFYONKARAHİSAR	İLÇE: İHSANİYE	MAHALLE,KÖY SUSUZOSMANİYE	PAFTA: ADA: PARSELLER:	

**ADI: YAZLIK MEVKİİ TÜMÜLÜSÜ II**

**GENEL TANIM:** İlimiz, İhsaniye İlçesi, Karacaahmet Köyü Yazlık Mevkii'nde, Susuzosmaniye Köyü'nün yaklaşık 2 km batısında, Karacaahmet Köyünün 4,8 km güneybatısında kayalık tepenin üzerinde yer almaktadır. Roma Dönemine ait tümülüsün mezar odasının üst örtüsü tonozlu olup arka duvarında kapı motifi ve yan duvarlarında ahşap giriş işçiliğinde kullanılan kabartmaların taş işçiliğine yansımalarının betimlendiği görülmüştür.

**ŞİMDİKİ TEHLİKELER:** Kaçak kazı ve doğal tahribat.

**ŞİMDİKİ DURUMU:** Kayalık tepenin üzerinde bulunan Tümülüsler kaçak kazı faaliyetinden kaynaklı tahribat görmüştür.

**SİT POTANSİYELİ:** Arkeolojik Sit (Geç Roma Dönemi)

**KORUMA DERECESESİ:**

I.(Bir) Derece Arkeolojik Sit

**ŞİMDİKİ KORUMA:** Korumasız

**HAZIRLAYANLAR** 12.02.2019

Nergis KOÇAK (D.T.H.P.)

Sanat Tarihçi

Muhammed SEVİM (D.T.H.P.)

Arkeolog

**NERİLEN KORUMA:** Yerel Yönetimlerce Korunması.

**YAYIN DİZİNİ:--**

**KONTROL EDEN:** 12.02.2019

Mevlüt ÜYÜMEZ Müze Müdürü

**GÖZLEMLER:**

**KURUL ONAYI:**

**ESKİŞEHİR KÜLTÜR VARLIKLARINI  
KORUMA BÖLGE KURULUNUN  
29.08.2019 TARİH, 7883 SAYILI KARARI**

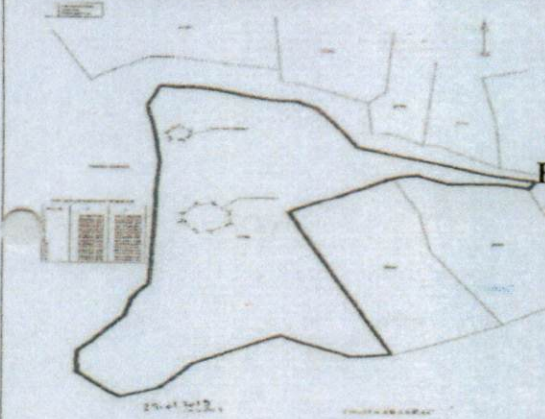
**REVİZYON:**

**HARİTA VE FOTOĞRAFLAR:**

**EKİDİR.**

**ASLI GİBİDİR**

**Asiye SAĞLAM  
Bölge Kurulu Müdürü**





AFYONKARAHİSAR İLİ, İHSANİYE İLÇESİ, KARACAAHMET KÖYÜ  
YAZLIK MEVKİİ TUMULUSU I VE YAZLIK TUMULUSU II  
I. (BİR) DERECE ARKEOLOJİK SİT ALANINDA KALAN PARSELLERİN LİSTESİ

İLÇE/KÖY	ADA	PARSEL	BEYANLAR HANESİNE YAZILACAK ŞERH
Afyonkarahisar İli, İhsaniye İlçesi, Karacaahmet Köyü		2785	"Bir Bölümü I.(Bir) Derece Arkeolojik Sit alanında kalmaktadır"