

26.05.910

T.C.
KÜLTÜR VE TURİZM BAKANLIĞI
ESKİŞEHİR KÜLTÜR VARLIKLARINI KORUMA BÖLGE KURULU

KARAR

Toplantı Tarih ve no: 29.08.2019 – 319
Karar Tarih ve no : 29.08.2019 – 7898

Toplantı Yeri
ESKİŞEHİR

Eskişehir İli, Seyitgazi İlçesi, Gökbahçe Mahallesi'nde tespit edilen Çiçekli Yaylası Nekropolü'nün tesciline esas hazırlanan bilgi ve belgelerin değerlendirilmesi istemine ilişkin Eskişehir Kültür Varlıklarını Koruma Bölge Kurulu Müdürlüğü uzmanlarının 19.08.2019 tarihli yerinde inceleme raporu, Enerji ve Tabii Kaynaklar Bakanlığının (Maden İşleri Genel Müdürlüğü) 26.07.2019 tarih ve E.437246 sayılı yazısı, Eskişehir Valiliğinin (Kadastro Müdürlüğü) 12.07.2019 tarih ve E.2968506 sayılı yazısı, ilgili kurum görüşlerinin iletildiği yazılar, 19.08.2019 tarih, 364241 sayılı dosya inceleme raporu okundu, koordinatlı sit sınırı paftası, sit sınırlarının aktarıldığı kadastral pafta, tescil fişi, fotoğrafları ve dosyası incelendi, yapılan görüşmeler sonucunda;

Eskişehir İli, Seyitgazi İlçesi, Gökbahçe Mahallesi'nde tespit edilen ve 2863 sayılı Kanun'un 6. Maddesi kapsamında korunması gerekli kültür varlıklarından olan alanın "Çiçekli Yaylası Nekropolü" adıyla I. (Bir) Derece Arkeolojik Sit olarak tesciline; hazırlanan tescil fişi ve koordinatlı sit sınırı paftası ve sit sınırlarının aktarıldığı kadastral paftanın uygun olduğuna; söz konusu alanda Kültür Varlıklarını Koruma Yüksek Kurulu'nun Arkeolojik Sitler, Koruma ve Kullanma Koşulları'na ilişkin 05.11.1999 tarih ve 658 sayılı İlke Kararı'nda yer alan I. (Bir) Derece Arkeolojik Sitlerle ilgili hükümlerin geçerli olduğuna ve Kurulumuzdan izinsiz herhangi bir fiziki ve inşai müdahalede bulunulmamasına karar verildi.

ESKİŞEHİR İLİ, SEYİTGAZİ İLÇESİ,
GÖKBAHÇE MAHALLESİ
ÇİÇEKLİ YAYLASI NEKROPOLÜ
I. (BİR) DERECE ARKEOLOJİK SİTİ

..... I. (Bir) Derece Arkeolojik Sit Sınırı

1139.5

1151.0

DEVLET ORMANI

DEVLET ORMANI

DEVLET ORMANI

2000

Tarafımdan Düzenlenmiştir.

Siddik EROĞLU
Kadastro Teknisyeni

1156.5

ESKİŞEHİR KÜLTÜR VARLIKLARINI
KORUMA BÖLGE KURULUNUN
29.08.2019 TARİH, 7898 SAYILI KARARI
EKİDİR.

ASLI GİBİDİR

Ayşe SAĞLAM
Bölge Kurulu Müdürü



120
3018

121
3019

122
3020
Tapu Harici

1030
1031
1032

363

005

069

071

103

104

105

106

107

108

109

110

111

112

113

114


115

116

117

KOORDİNATLI ARKEOLOJİK SİT SINIRI KROKİSİ



İl	: Eskişehir
İlçe	: Seyitgazi
Mah.	: Gökbahçe
Pafta	: J25-D1
Adı	: Çiçekli Yaylası Nekropolü
Tür/Derece	: I.(Bir) Der. Arkeolojik Sit
Projeksiyon	: UTM 6 Derece
Datum	: ED50
Dom	: 33
Ölçek	: 1/Kroki
 I. (Bir) Derece Ark. Sit Sınırı	

I.(Bir) Derece Sit Sınırı Koordinat Listesi

Nokta No	Y	X
1	292881.500	4335983.086
2	292902.568	4335949.010
3	292906.233	4335904.345
4	292880.912	4335886.386
5	292861.464	4335901.435
6	292849.676	4335935.371
7	292853.541	4335969.363



ESKİŞEHİR KÜLTÜR VARLIKLARINI
KORUMA BÖLGE KURULUNUN
29.08.2019 TARİH, 7898 SAYILI KARARI

EKİDİR

ASLI GİBİDİR

Asiye SAĞLAM

Bölge Kurulu Müdürü

AVRUPA KONSEYİ	KÜLTÜREL VARLIKLARI KORUMA ENVANTERİ K.V.K.E		SİT	ENVANTER NO:	
TÜRKİYE	ESKİŞEHİR KÜLTÜR VARLIKLARINI KORUMA BÖLGE KURULU			HARİTANO:	
İli: Eskişehir	İlçesi: Seyitgazi	Mahalle veya Köyü: Gökbağçe Mahallesi	Pafta:	Ada:	Parsel:
Adı:	Çiçekli Yaylası Nekropolü				
GENEL TANIM: Eskişehir İli, Seyitgazi İlçesi'nin 33 km güneyinde, Gökbağçe Köyü'nün yaklaşık 1.96 km güneydoğusunda yer almaktadır. Alanda farklı nitelik ve özelliklerde, kaba hamur yapıtlı, genellikle Geç Roma-Bizans Dönemlerine tarihlenen kırıklı keramik parçaları ve mezar tuğla parçaları arazi yüzeyine dağılmış şekilde bulunmuştur. Sit alanında 1 adet kaçak kazı çukuru tespit edilmiştir. Ölçüleri 1 m x 0,3 m x 0,4 m olup insan eliyle kazılmıştır. Çukur ve çevresinde kırıklı mezar tuğlalarına rastlanılmıştır.					
Koruma Şimdiki Tehlikeler: Kaçak kazılara karşı korumasız.					
Şimdiki Durum:			Koruma Derecesi: I. (Bir) Derece Arkeolojik Sit		
Sit Potansiyeli:			HAZIRLAYANLAR : TARİH: 26.08.2019		
Şimdiki Koruma: Kaçak kazılara karşı korumasız.			Gürol TALİ Arkeolog <i>Gürol</i>		
			Bülent KAYATEPE Mimar <i>Bülent</i>		
Önerilen Koruma: Kolluk kuvvetlerince gerekli güvenlik tedbirlerinin alınması.			KONTROL EDEN: Asiye SAĞLAM <i>Asiye</i>		
			TARİH : 26.08.2019 Bölge Kurulu Müdürü		
			KURUL KARARLARI:		
Yayın Dizisi:			REVİZYON:		
			GEEAYK ONAYI:		
Gözlemler:		Kurul İsmi: Kurul Karar Tarihi: Kurul Karar No:			
					
					
ESKİŞEHİR KÜLTÜR VARLIKLARINI KORUMA BÖLGE KURULUNUN 29.08.2019 TARİH, 7898 SAYILI KARARI EKİDİR.					



ESKİŞEHİR İLİ, SEYİTGAZİ İLÇESİ, GÖKBAHÇE MAHALLESİ,
ÇİÇEKLİ YAYLASI NEKROPOLÜ
I.(BİR) DERECE ARKEOLOJİK SİT ALANINDA KALAN PARSELLERİN LİSTESİ

İLÇE/KÖY	ADA	PARSEL	BEYANLAR HANESİNE YAZILACAK ŞERH
			"Bir Bölümü I.(Bir) Derece Arkeolojik Sit alanında kalmaktadır"
Eskişehir İli, Seyitgazi İlçesi, Gökbağçe Mahallesi	0	Tescil Harici Alan	"Bir Bölümü I.(Bir) Derece Arkeolojik Sit alanında kalmaktadır"