

T.C.
KÜLTÜR VE TURİZM BAKANLIĞI
ESKİŞEHİR KÜLTÜR VARLIKLARINI KORUMA BÖLGE KURULU
KARAR

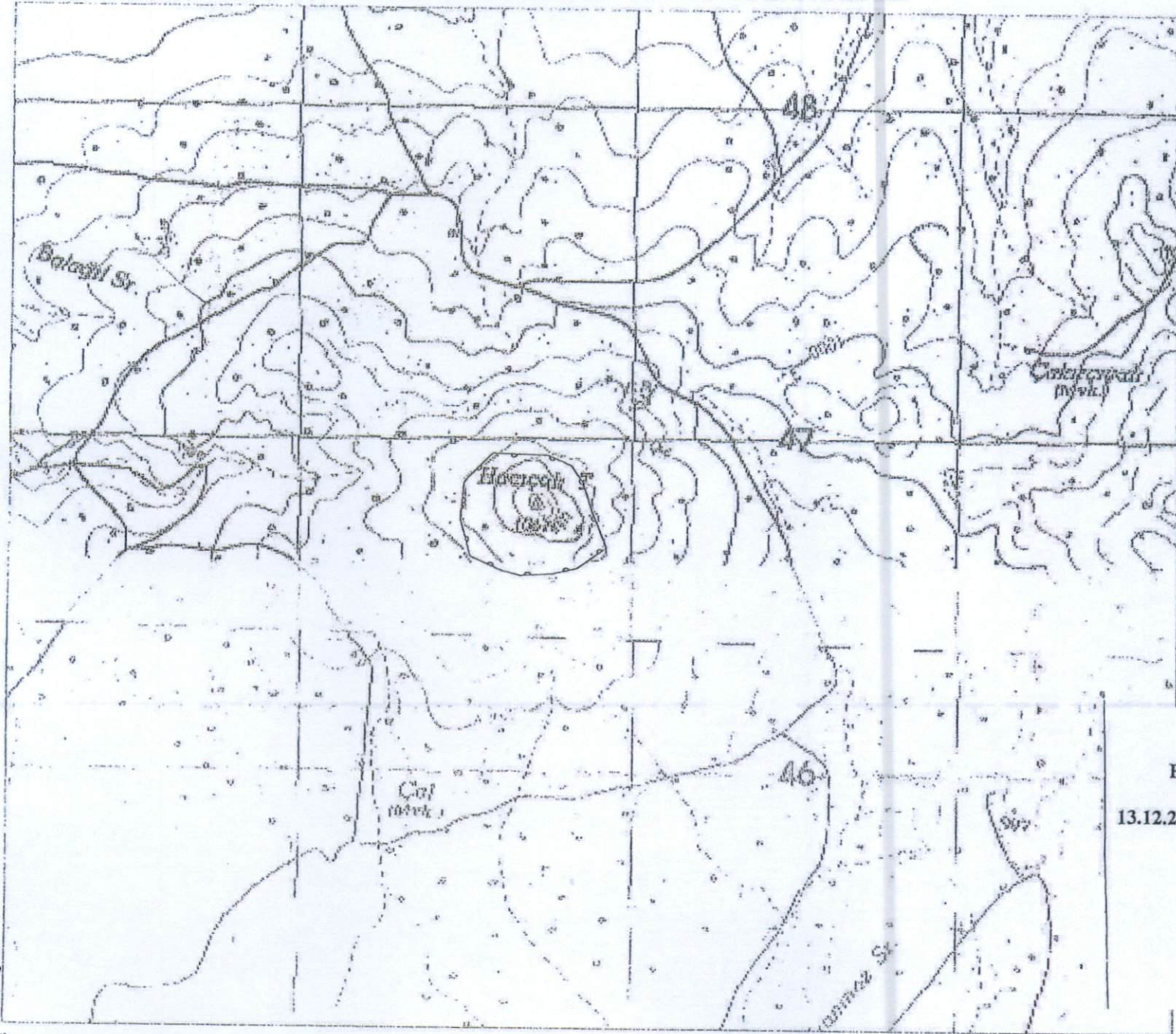
Toplantı Tarih ve no: 13.12.2019 - 328
Karar Tarih ve no : 13.12.2019 - 8264

Toplantı Yeri
ESKİŞEHİR

Eskişehir İli, Çifteler İlçesi, Kadıkuyusu Mahallesi'nde yer alan Kurtuluş Savaşı Yıllarından kalma siperlerin 2863 sayılı Kanun kapsamında koruma altına alınması talebini konu alan 19.05.2019 tarih ve 1901159580 sayılı CİMER başvurusu, Maden İşleri Genel Müdürlüğünün 09.08.2019 tarih ve 91510499-101.29.02-E.439752 sayılı yazısı, Karayolları 4. Bölge Müdürlüğünün 21.08.2019 tarih ve 95386480-755.01/E.227300 sayılı yazısı, Osmangazi Üniversitesi (Genel Sekterlik) 05.11.2019 tarih ve 869630425-755.99-E.126662 sayılı ve ekleri, Kültür Varlıkları ve Müzeler Genel Müdürlüğü (Tespit ve Planlama Dairesi Başkanlığı) 21.11.2019 tarih ve 52886439-169.14-E.960775 sayılı yazısı, eki Genelkurmay Başkanlığı(Personel Başkanlığının) 13.11.2019 tarih ve 434299 sayılı görüş yazısı, Eskişehir Valiliğinin (Kadastro Müdürlüğü) 06.11.2019 tarih ve 25136474-821.99-E.3982941 sayılı yazısı ile Kurul Müdürlüğü uzmanlarının 05.07.2019 tarih ve 303241 sayılı yerinde inceleme raporu ile 12.12.2019 tarih ve 550711 sayılı dosya inceleme raporu okundu, fotoğrafları, tescil fişi, paftası ve dosyası incelendi, yapılan görüşmeler sonunda;

Eskişehir İli, Çifteler İlçesi, Kadıkuyusu Mahallesi'nde yer alan Kurtuluş Savaşı Yıllarından kalma siperlerin bulunduğu alana ilişkin Genelkurmay Başkanlığı (Personel Başkanlığının) 13.11.2019 tarih ve 434299 sayılı görüş yazısında Kurtuluş Savaşı Muharebe Alanı içinde yer aldığının belirtilmesi nedeniyle söz konusu alanın Hocaçalı Tepesi Tarihi Siti olarak 2863 sayılı Kanun kapsamında tescil edilmesine, bahsi geçen alana ilişkin Kurul Müdürlüğü uzmanlarınca hazırlanan Sit fişinin uygun olduğuna; sit paftasının ise tashih edildiği şekliyle uygun olduğuna; tashih edilen sit paftası doğrultusunda yeniden hazırlanacak kadastral krokinin Kurulumuza iletilmesine; bahsi geçen alanda Kültür Varlıklarını Koruma Yüksek Kurulunu Tarihi Sitler, Koruma ve Kullanma Koşullarına ilişkin 16.01.2012 tarih ve 271 sayılı İlke Kararında yer alan hükümlerin geçerli olduğuna ve bahsi geçen alanda Kurulumuzdan izinsiz herhangi bir fiziki ve inşai müdahalede bulunulmamasına karar verildi.

KOORDİNATLI ARKEOLOJİK SİT SINIRI KROKİSİ



İl	: Eskişehir
İlçe	: Çifteler
Mah.	: Kadıkuyusu
Pafta	: J26-A4
Adı	: Hacıçalı Tepesi Tarihi Siti
Tür/Derece	: Tarihi Sit
Projeksiyon	: UTM 6 Derece
Datum	: ED50
Dom	: 33
Ölçek	: 1/Kroki
— — — — — : Tarihi Sit Sınırı	

Koordinat Listesi

Nokta No	Y	X
1	331584.011	4346963.159
2	331750.723	4346958.969
3	331823.250	4346928.394
4	331859.513	4346878.621
5	331887.244	4346791.162
6	331932.039	4346884.506
7	331843.159	4346621.934
8	331769.921	4346604.869
9	331669.664	4346599.180
10	331614.203	4346613.401
11	331518.212	4346656.064
12	331486.926	4346764.854
13	331497.591	4346877.199

T.C.
KÜLTÜR VE TURİZM BAKANLIĞI
ESKİŞEHİR KÜLTÜR VARLIKLARINI
KORUMA BÖLGE KURULU'NUN
13.12.2019 GÜN VE 8264 SAYILI KARARI EKİDİR.

ASELİ GİBİDİR
Rahime KARAOĞLU MURAT
Bölge Kurulu Müdürü V.



AVRUPA KONSEYİ	KÜLTÜREL VARLIKLARI KORUMA ENVANTERİ K.V.K.E		SİT	ENVANTER NO:	
TÜRKİYE	ESKİŞEHİR KÜLTÜR VARLIKLARINI KORUMA BÖLGE KURULU			HARİTA NO:	
İli: Eskişehir	İlçesi: Çifteler	Mahalle: Kadıkuyusu	Pafta:	Ada:	Parsel: 1814
Adı:	Hocaçalı Tepesi Tarihi Siti				

GENEL TANIM: Siperlerin Çifteler İlçesi, Kadıkuyusu Mahallesi, Hocaçalı Tepesi Mevkii'nde bulunduğu ve söz konusunun tepenin üst kısmını neredeyse tamamen çevreleyerek bütün yönlerde hakim olduğu görülmüştür. Meander formu siperlerin zamanla toprakla dolması nedeniyle, günümüzde belirginliği oldukça azalmıştır. Siperler üzerinde herhangi bir mermi, dikenli tel vb metal parçalara rastlanmamıştır.

Koruma Şimdiki Tehlikeler: Kaçak kazılara karşı korumasız.

Şimdiki Durum:

Sit Potansiyeli: Tarihi Sit

Şimdiki Koruma: Kaçak kazılara karşı korumasız.

Önerilen Koruma: Kolluk kuvvetlerince gerekli güvenlik tedbirlerinin alınması.

Koruma Derecesi:

HAZIRLAYANLAR: TARİH: 12.12.2019

Fahri KURT
Sanat Tarihçisi
(Arkeolog)

Mustafa YILMAZ
Arkeolog V

KONTROL EDEN: TARİH: 12.12.2019

Asiye SAĞLAM
Bölge Kurulu Müdürü


KURUL KARARLARI:

REVİZYON: GEEAYK ONAYI:

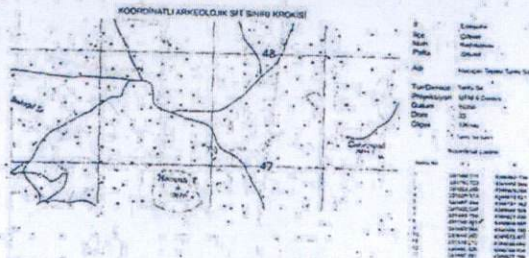
Yayın Dizisi: -

Gözlemler:

Kurul İsmi:
Kurul Karar Tarihi:
Kurul Karar No:



KOORDİNATLI ARKEOLOJİK SİT ENİVİT KROKİSİ



T.C.

KÜLTÜR VE TURİZM BAKANLIĞI
ESKİŞEHİR KÜLTÜR VARLIKLARINI
KORUMA BÖLGE KURULU'NUN

13.12.2019 GÜN VE 8264 SAYILI KARARI EKİDİR.



Rahime KARAOĞLU MURAT
Bölge Kurulu Müdürü V.