

T.C.  
KÜLTÜR VE TURİZM BAKANLIĞI  
ESKİŞEHİR KÜLTÜR VARLIKLARINI KORUMA BÖLGE KURULU

KARAR

**Toplantı Tarih ve no:** 15.01.2020 - 329  
**Karar Tarih ve no :** 15.01.2020 - 8349


**Toplantı Yeri**  
**ESKİŞEHİR**

Eskişehir İli, Çifteler İlçesi, Sarıkavak Mahallesi ve Afyonkarahisar İli, Emirdağ İlçesi, Tepeköy Köyü sınırları içerisinde tespit edilen siperlerin İnlören Tepe Mevzisi'nin Tarihi Sit olarak tescilinin değerlendirilmesine ilişkin 15.06.2019 tarih ve 1901349724 sayılı CİMER başvurusu, Maden ve Petrol İşleri Genel Müdürlüğü'nün 26.11.2019 tarih ve E.458446 sayılı yazısı, konuyla ilgili faaliyeti etkilenen kurum ve kuruluşların görüşlerinin iletildiği yazılar, Kültür Varlıkları ve Müzeler Genel Müdürlüğü'nün 07.01.2020 tarih, E.19060 sayılı yazısı ve eki Milli Savunma Bakanlığı'nın (Yönetim Hizmetleri Genel Müdürlüğü) 20.12.2019 tarih ve E.768372 sayılı yazısı, Kurul Müdürlüğü uzmanlarının 13.09.2019 tarih, 404065 sayılı yerinde inceleme raporu ile 14.01.2020 tarih ve 21005 sayılı dosya inceleme raporu okundu, tescil fişi, koordinatlı sit sınırı paftası, sit sınırlarının aktarıldığı kadastral paftası, fotoğrafları ve dosyası incelendi, yapılan görüşmeler sonucunda;

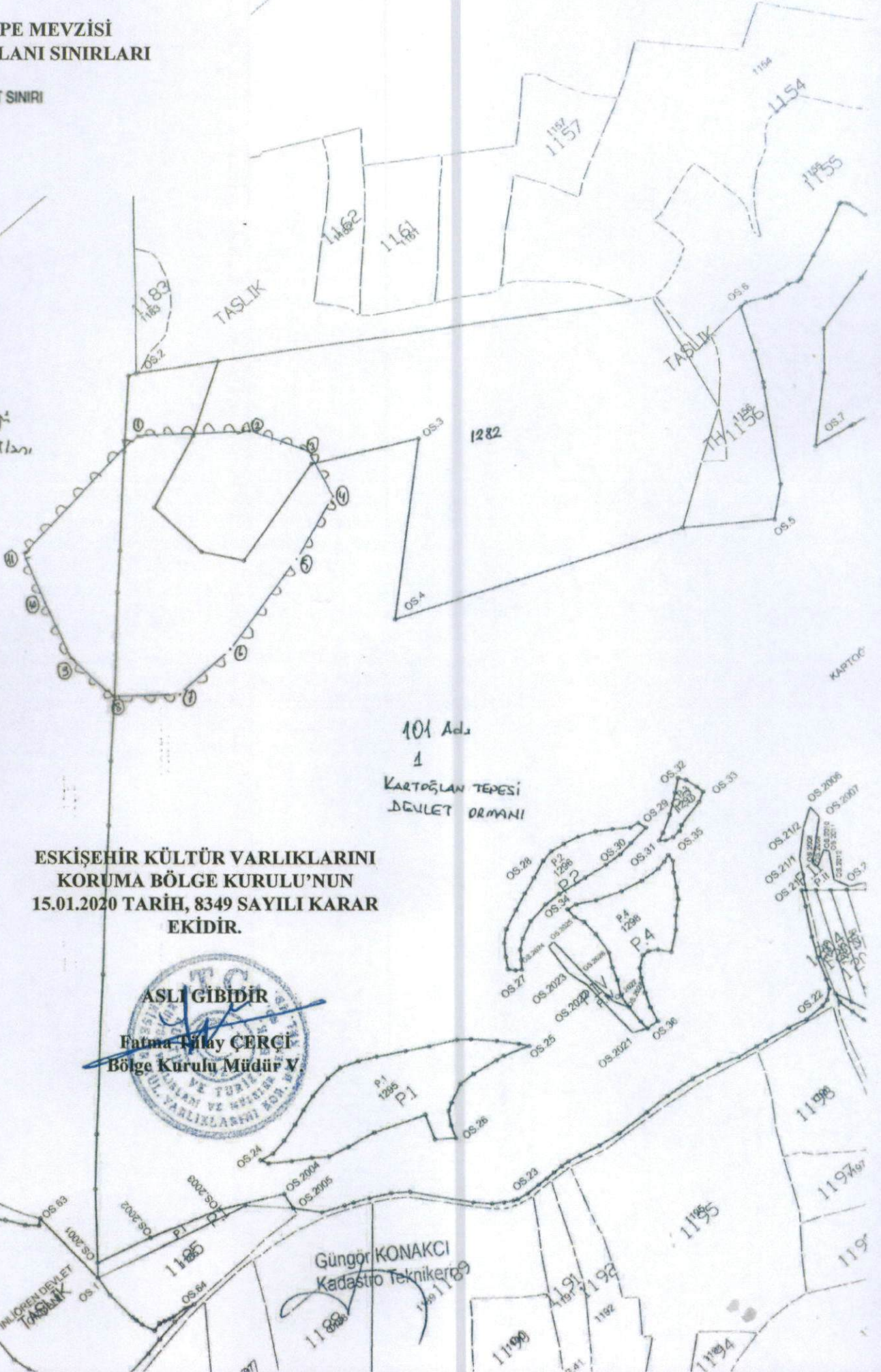
Eskişehir İli, Çifteler İlçesi, Sarıkavak Mahallesi ve Afyonkarahisar İli, Emirdağ İlçesi, Tepeköy Köyü sınırları içerisinde tespit edilen ve 2863 sayılı Kanun'un 6. Maddesi kapsamında korunması gerekli kültür varlıklarından olan alanın "İnlören Tepe Mevzisi" adıyla Tarihi Sit olarak tesciline; hazırlanan tescil fişi, sit sınırlarının aktarıldığı koordinatlı sit sınırı paftası ve kadastral krokinin uygun olduğuna; söz konusu alanda Kültür Varlıklarını Koruma Yüksek Kurulu'nun Tarihi Sitler, Koruma ve Kullanma Koşulları'na ilişkin 16.01.2012 tarih ve 271 sayılı İlke Kararı'nda yer alan hükümlerin geçerli olduğuna, bu hükümlerin geçiş dönemi koruma esasları ve kullanma koşulları olarak belirlenmesine, alanda gerekli güvenlik önlemlerinin artırılmasına ve Kurulumuzdan izinsiz herhangi bir fiziki ve inşai müdahalede bulunulmamasına karar verildi.

İL : ESKİŞEHİR  
İLÇE : ÇİFTELER  
MAHALLE : SARIKAVAK

İNİLÖREN TEPE MEVZİSİ  
TARİHİ SİT ALANI SINIRLARI

 TARİHİ SİT SINIRI

EMİLDAĞ  
Tepeby Köyü  
Bazı Alanı  
287



ESKİŞEHİR KÜLTÜR VARLIKLARINI  
KORUMA BÖLGE KURULU'NUN  
15.01.2020 TARİH, 8349 SAYILI KARAR  
EKİDİR.

ASLI GİBİDİR  
Fatma Nilay ÇERÇİ  
Bölge Kurulu Müdürü V.

Güngör KONAKCI  
Kadastro Teknikeri

1. İLİ = AFYONKARAHİSAR  
İLÇESİ = EMİRDAĞ  
KÖYÜ = TEPEKÖY  
34 PAFTA = 126d06d

2831

İNİÖREN TEPE MEVZİSİ TARİHİ SİT SINIRLARI

 TARİHİ SİT SINIRI

Emirdağ Kadastro Galışma  
2/201

106  
287


Kurtuluş Savaşı  
Şirketleri Alanı

KRD

ESKİŞEHİR KÜLTÜR VARLIKLARINI  
KORUMA BÖLGE KURULU'NUN  
15.01.2020 TARİH, 8349 SAYILI KARAR EKİDİR.



Çifteler Kadastro Galışma  
2/201

  
Ruhi KUBAY  
Kadastro Tek.

KOORDİNATLI TARİHİ SİT SINIRI KROKİSİ



İl	: Eskişehir - Afyonkarahisar
İlçe	: Çifteler - Emirdağ
Mah.	: Sarıkavak - Tepeköy
Pafta	: J26-D1
Adı	: İnkören Tepe Mevzisi Tarihi Siti
Tür/Derece	: Tarihi Sit
Projeksiyon	: UTM 6 Derece
Datum	: ED50
Dom	: 33
Ölçek	: 1/Kroki
Tarihi Sit Sınırı	

Tarihi Sit Sınırı  
Koordinat Listesi

Nokta No	Y	X
1	328115.802	4338029.018
2	328203.599	4337955.131
3	328235.452	4337900.031
4	328224.040	4337849.188
5	328153.403	4337827.263
6	328038.016	4337803.947
7	327971.098	4337804.678
8	327917.811	4337851.924
9	327913.225	4337906.715
10	327935.045	4337971.853
11	327951.981	4338016.464

ESKİŞEHİR KÜLTÜR  
VARLIKLARINI  
KORUMA BÖLGE KURULU'NUN  
15.01.2020 TARİH, 8349 SAYILI  
KARAR EKİDİR.



AVRUPA KONSEYİ	KÜLTÜREL VARLIKLARI KORUMA ENVANTERİ K.V.K.E		SİT	ENVANTER NO:	
TÜRKİYE	ESKİŞEHİR KÜLTÜR VARLIKLARINI KORUMA BÖLGE KURULU			HARİTA NO:	
İli: Eskişehir - Afyonkarahisar	İlçesi: Çifteler - Emirdağ	Mahalle: Sarkavak Mahallesi - Tepeköy Köyü	Pafta:	Ada:	Parsel:
Adı:	İnliören Tepe Mevzisi Tarihi Siti				
GENEL TANIM: Sarkavak Mahallesi ve Tepeköy Köyü sınırları içinde kalan iki adet siper hattının ise dairesel formda olduğu; ayrıca bu alanda ağaçlar nedeniyle uydudan tespit edilemeyen hilal formlu güzergaha sahip ve çeşitli kollara ayrılan başka bir hat bulunmaktadır. Söz konusu hatların da düzgün olmayan meander formunda olduğu ve siperlerin içinin zamanla toprakla dolduğu dolayısıyla belirginliğinin oldukça azaldığı görülmüştür. Söz konusu siperler üzerinde herhangi bir mermi, dikenli tel v.b. metal parçalara rastlanmamıştır.					
Koruma Şimdiki Tehlikeler: Kaçak kazılara karşı korumasız.					
Şimdiki Durum:			Koruma Derecesi:		
Sıt Potansiyeli: Tarihi Sıt			HAZIRLAYANLAR : TARİH: 10.01.2020		
Şimdiki Koruma: Kaçak kazılara karşı korumasız.			Halil ÇINAR Sanat Tarihçisi		
<p style="text-align: center;"><b>ESKİŞEHİR KÜLTÜR VARLIKLARINI KORUMA BÖLGE KURULU'NUN 15.01.2020 TARİH, 8349 SAYILI KARAR EKİDİR.</b></p>			Necdet BAYBOSTAN Arkeolog		
			Fahri KURT Sanat Tarihçisi (Arkeolog)		
Önerilen Koruma: Kolluk kuvvetlerince gerekli güvenlik tedbirlerinin alınması.			KONTROL EDEN: TARİH : 10.01.2020		
<p style="text-align: center;"><b>ASLI GİBİDİR.</b></p> <p style="text-align: center;">Fatma Ulay ÇERÇİ Bölge Kurulu Müdürü V.</p>			Rahime KARAOĞLU MURAT Bölge Kurulu Müdürü V.		
			KURUL KARARLARI:		
Yayın Dizisi: -			REVİZYON: GEEAYK ONAYI:		
Gözlemler:			Kurul İsmi: Kurul Karar Tarihi: Kurul Karar No:		
					
					