

T.C.
KÜLTÜR VE TURİZM BAKANLIĞI
DIYARBAKIR KÜLTÜR VARLIKLARINI
KORUMA BÖLGE KURULU
KARAR

Tarihi ve No. :31.01.2020-288
Karar Tarihi ve No. :31.01.2020-7449
Dosya No :23.07.53

Toplantı Yeri
DIYARBAKIR

(1)

Elazığ İli, Palu İlçesi, Gökdere Köyü sınırları içinde yer alan mülkiyeti Maliye Hazinesine ait Orman vasıflı 101 ada, 2 nolu parsel üzerinde yer alan “Gökdere Kalesi’nin tescil talebine ilişkin; Elazığ Valiliği İl Kültür ve Turizm Müdürlüğü’nün 28.12.2017 gün ve 4024 sayılı yazı eki olan 25.12.2017 tarihli Müze Uzman Raporu, ilgili kurum görüşlerinin istendiği Diyarbakır Kültür Varlıklarını Koruma Bölge Kurulu Müdürlüğü’nün 22.01.2018 gün ve E.62344 sayılı yazısı, Elazığ Kadastro Müdürlüğünden kadastral haritanın istendiği Diyarbakır Kültür Varlıklarını Koruma Bölge Kurulu Müdürlüğü’nün 22.01.2018 gün ve E.63088 sayılı yazısı, Elazığ Kadastro Müdürlüğü’nün 02.02.2018 gün ve E.299098 sayılı yazısı, Elazığ İl Özel İdaresi İmar ve Kentsel İyileştirme Müdürlüğü’nün 14.02.2018 gün ve 1439 sayılı yazısı, Diyarbakır Kültür Varlıklarını Koruma Bölge Kurulu Müdürlüğü’nün Elazığ Valiliği İl Kültür ve Turizm Müdürlüğünden talep edilen sit sınırlarına ilişkin yeni koordinatların ve tescil fişinin istendiği 01.03.2018 gün ve E.188084 sayılı yazısı, Elazığ Valiliği İl Kültür ve Turizm Müdürlüğü’nün 29.08.2018 gün ve E.701869 sayılı yazısı, Diyarbakır Kültür Varlıklarını Koruma Bölge Kurulu’nun 27.09.2018 tarih ve 6145 sayılı kararı, Elazığ Valiliği İl Kültür ve Turizm Müdürlüğü’nün 03.01.2019 gün ve E.8350 sayılı yazı eki olan 02.01.2019 tarihli Müze Uzman Raporu, Diyarbakır Kültür Varlıklarını Koruma Bölge Kurulu’nun 25.01.2019 tarih ve 6512 sayılı kararı, Elazığ Valiliği İl Kültür ve Turizm Müdürlüğü’nün 20.12.2019 gün ve E.1058132 sayılı yazı eki olan 16.12.2019 tarihli Müze Uzman Raporu, Diyarbakır Kültür Varlıklarını Koruma Bölge Kurulu Müdürlüğü uzmanının hazırladığı 27.01.2020 gün ve E.43314 sayılı dosya inceleme raporu okundu. Ekleri ve konuya ilişkin bilgi, belgeler (Tescil Fişi, Kadastral Harita) incelendi. Yapılan görüşmeler sonunda;

Elazığ İli, Palu İlçesi, Gökdere Köyü sınırları içerisinde kalan, mülkiyeti Maliye Hazinesine ait Orman vasıflı 101 ada, 2 nolu parsel üzerinde yer alan “Gökdere Kalesi’nin” Kurulumuzun 25.01.2019 tarih ve 6512 sayılı kararı ile Elazığ Müze Müdürlüğü tarafından yapılması istenen sondaj kazısının 16.12.2019 tarihli Müze Uzman sonuç raporundan, “Korunması Gerekli Taşınmaz Kültür Varlığı” özelliği gösterdiği anlaşıldığından, 2863 sayılı kanunun Tespit ve Tescil ile ilgili 7. Maddesi uyarınca sınırları ekli krokide belirlendiği şekli ile I. (Birinci) Derece Arkeolojik sit olarak tesciline,

Ekli haritada sit sınırlarını gösteren koordinatlar içinde kalan 101 ada, 2 nolu parselin tapu kütüğünün beyanlar hanesine “Bir kısmı I.(Birinci) Derece Arkeolojik Sit Alanıdır” şerhinin, 13.03.2012 tarih ve 28232 Resmi Gazetede yayımlanarak yürürlüğe giren “Korunması Gerekli Taşınmaz Kültür Varlıklarının ve Sitlerin Tespit ve Tescili Hakkında Yönetmelik” gereği ilgili Tapu Müdürlüğünce verilmesine ve işlem sonucuna ilişkin bilgi, belgelerin Diyarbakır Kültür Varlıklarını Koruma Bölge Kurulu Müdürlüğüne iletilmesine,

T.C.
KÜLTÜR VE TURİZM BAKANLIĞI
DİYARBAKIR KÜLTÜR VARLIKLARINI
KORUMA BÖLGE KURULU
KARAR

Tarihi ve No. :31.01.2020-288
Karar Tarihi ve No. :31.01.2020-7449
Dosya No :23.07.53

Toplantı Yeri
DİYARBAKIR

(2)




“Gökdere Kalesi'nin” bulunduğu alanın koruma esasları ve kullanma şartlarının, 2863 sayılı Kanunun 17. Maddesi gereğince Kültür ve Tabiat Varlıklarını Koruma Yüksek Kurulu'nun Arkeolojik sitler koruma ve kullanma koşulları başlıklı 05.11.1999 gün ve 658 sayılı ilke kararının I. Maddesinde belirtilen hususlar çerçevesinde belirlenmesine,

Sondaj kazısı için açılan sondaj açmalarının kendi toprağı ile Elazığ Müze Müdürlüğünce kapatılmasına, yapılan çalışmalar sonucunda hazırlanacak bilgi, belge ve fotoğrafların Diyarbakır Kültür Varlıklarını Koruma Bölge Kurulu Müdürlüğüne iletilmesine, karar verildi.

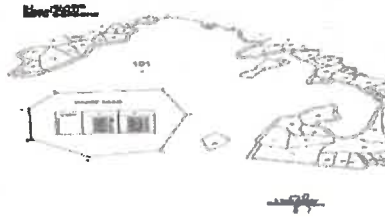
AVRUPA KONSEYİ		DOĞAL VE KÜLTÜREL VARLIKLARI KORUMA ENVANTERİ			SİT	ENVANTER NO:		
TÜRKİYE		KÜLTÜR VARLIKLARI VE MÜZELER GENEL MÜDÜRLÜĞÜ				HARİTA NO:		
İLİ:	Elazığ	İLÇESİ:	Palu	MAHALLE, KÖY, MEVKİİ:	Gökdere, Hırsız Tepesi	Pafta:	Ada:	Parsel:
ADI:	Gökdere Kalesi							

GENEL TANIM: Gökdere Kalesi, Gökdere Köyü yerleşim alanının yaklaşık 1km. batısında, Hırsız Tepesinde yer almaktadır. Çevresine hâkim doğu-batı yönlü devam eden sıralı bir dağın tepe noktasında yer alan kalenin, kuzeyi, güneyi ve kuzeydoğusu dik eğimli bir yapıda olup doğusu ve batısı sıralı dağ kuşağı şeklinde devam etmektedir.


Kale, doğu-batı doğrultusunda yaklaşık 105 metre, kuzey-güney doğrultusunda 115 metrelik bir yayılım alanına sahip olup yaklaşık 10 metrelik bir yüksekliğe sahiptir. Kalede yapılan sondaj kazıları sonucunda özellikle kuzey eteği boyunca devam eden 1.6m genişliğinde büyük bir sur duvarının varlığı ortaya çıkarılmıştır. Kaleye ait mevcut kalıntıların kuzey ve doğu bölümlerinde olduğu tespit edilmiş olup güney eteği tamamen toprak kaymaları sonucunda yıkılmış olduğundan bu bölümde herhangi bir kalıntının varlığından söz etmek mümkün değildir. Kalenin güneydoğu köşesinde ana kaya oyularak yapılmış ve içi sıvalı bir tahıl ambarı mevcuttur. Tahıl ambarının güney kısımlarında yer yer derin çatlaklar ve kısmi dökümler vardır. Tahıl ambarı 1.20x1.30 metre edatlarında 2.20 metre derinliğe kadar kısmı açıkta olup diğer kısımları toprak dolgu ile doludur. Kale de yapılan sondaj kazıları neticesinde ele geçen seramiklerin Doğu Roma Dönemi ve İslami Dönem özelliği görülmüştür. Bu veriler ışığında kalenin Doğu Roma Döneminde yapıldığı düşünülmektedir.

TEHLİKELER:	Define arama maksatlı kaçak kazılar yapılması.		
ŞİMDİKİ DURUM:	Sur duvarlarında ciddi tahribat söz konusudur.		
SİT POTANSİYELİ:	<i>I. Derece Arkeolojik Sit.</i>	KORUMA DERECE:	<i>I. Derece Arkeolojik Sit</i>
ŞİMDİKİ KORUMA:	Tescilsiz olduğundan herhangi bir koruma önemi alınmamıştır.	HAZIRLAYANLAR:	16.12.2019
ÖNERİLEN KORUMA:	<i>I. Derece Arkeolojik Sit Alanı olarak tescillenerek korunmalıdır.</i>	 Yusuf AĞTAŞ Müze Araştırmacısı	 Ercan KAN Uzman
YAYIN DİZİSİ:		KONTROL EDEN:	
GÖZLEMLER:	Gökdere Kalesi Murat Nehri vadisine hâkim konumuyla bir uç kale veya garnizon olarak yapıldığı ve kullanıldığı düşünülmektedir.		
KURUL KARARLARI:			
REVİZYON:			
KURUL ONAYI:			

HARİTALAR, KORDİNATLAR, FOTOĞRAFLAR:



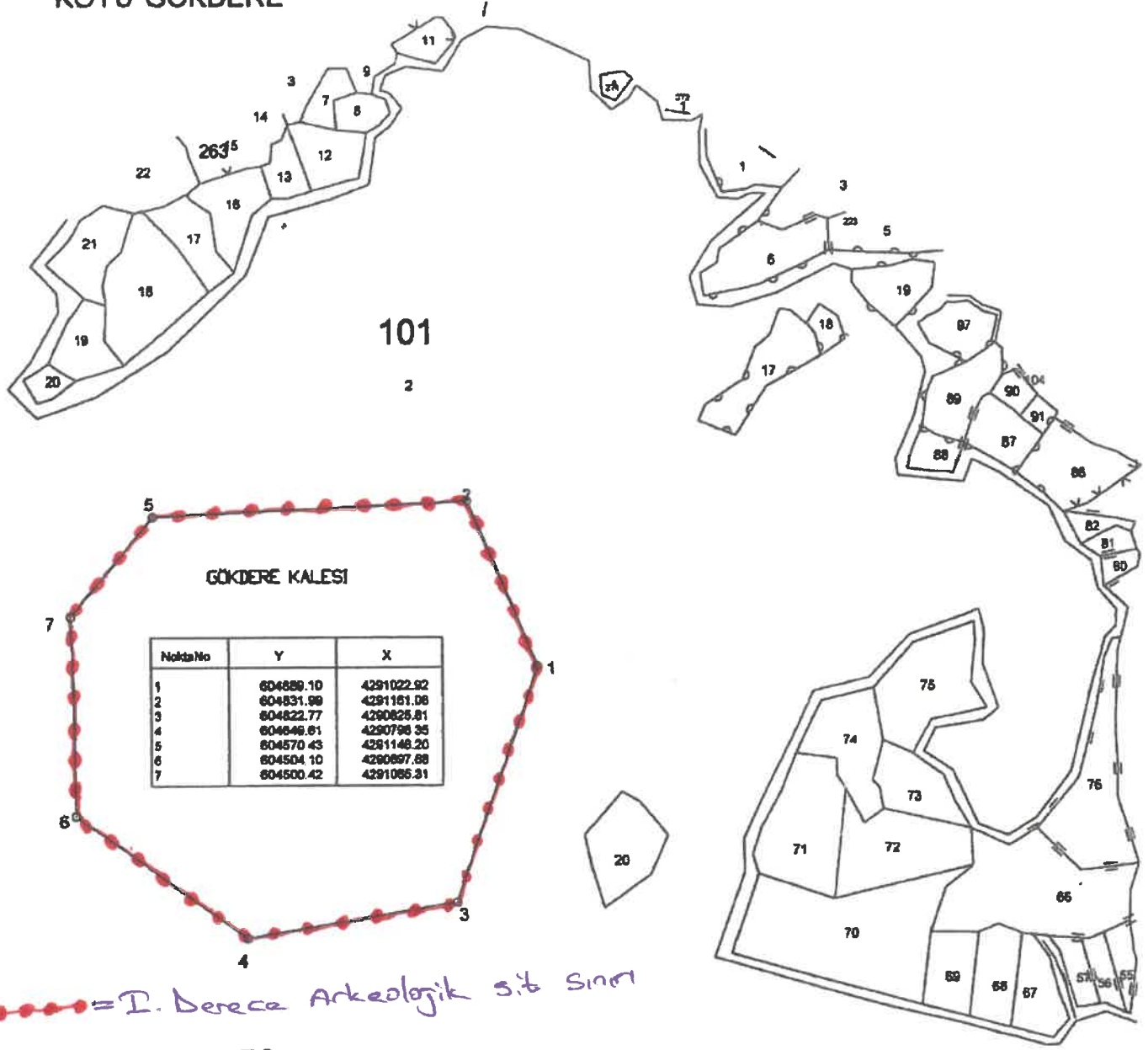
T.C.
Diyarbakır Kültür Varlıkları
Koruma Bölge Kurulunun
31.01.2020 tarih ve 7449
Sayılı Karar Eki dir.







İLİ :ELAZIĞ
İLÇESİ:PALU
KÖYÜ GÖKDERE



Nokta No	Y	X
1	604886.10	4291022.92
2	604831.99	4291181.08
3	604822.77	4290825.81
4	604846.81	4290798.35
5	604570.43	4291148.20
6	604504.10	4290897.88
7	604500.42	4291065.31

T.C.
Diyarbakır Kültür Varlıkları
Koruma Bölge Kuruluna
31.01.2022 tarih ve 7449
Sayılı Karar Eki dir



I. Said ÖZSOY
Kadaströ Teknikisyeri

Handwritten signatures and names in blue ink, including 'D. Bayar Güntay' and others.

