

T.C.
KÜLTÜR VE TURİZM BAKANLIĞI
Karabük Kültür Varlıklarını
Koruma Bölge Kurulu
KARAR


Toplantı Tarihi ve No: 24/6/2020 350
Karar Tarihi ve No : 24/6/2020 6025

Toplantı Yeri
SAFRANBOLU

Karabük İli, Merkez İlçesi, Yeşilköy, Bakacakaya Tepesi Mevkiinde, kamu ve özel mülkiyet adına kayıtlı, kaçak kazı sonucu tespit edilen alan ile ilgili Karabük İl Kültür ve Turizm Müdürlüğü'nün 21.01.2020 gün ve 63942 sayılı yazısı ve eki çağrı kağıdı ile iddianamesi, Karabük Kültür Varlıklarını Koruma Bölge Kurulu Müdürlüğü'nün 05.03.2020 gün ve 112233 sayılı raporu, Karabük Kültür Varlıklarını Koruma Bölge Kurulu Müdürlüğü'nün ilgili ve faaliyeti etkilenen idarelerden kurum görüşü istenen 04.05.2020 gün ve 326212 sayılı yazısı, Karabük İl Jandarma Komutanlığı'nın 07.05.2020 gün ve 371 sayılı yazısı, Karabük İl Özel İdaresi Emlak ve İstimlak Müdürlüğü'nün 07.05.2020 gün ve 3050 sayılı yazısı, Karabük Çevre ve Şehircilik İl Müdürlüğü'nün 13.05.2020 gün ve 3897 sayılı yazısı, Karabük İl Özel İdaresi İmar ve Kentsel İyileştirme Müdürlüğü'nün 29.05.2020 gün ve 3314 sayılı yazısı, Karabük İl Özel İdaresi Emlak ve İstimlak Müdürlüğü'nün 07.05.2020 gün ve 3050 sayılı yazısı, Karabük İl Özel İdaresi Yol ve Ulaşım Müdürlüğü'nün 01.06.2020 gün ve 3335 sayılı yazısı, Maden ve Petrol İşleri Genel Müdürlüğü'nün 01.06.2020 gün ve 421162 sayılı yazısı, TCDD 2.Bölge Müdürlüğü Emlak ve Servis Müdürlüğü'nün 02.06.2020 gün ve 149995 sayılı yazısı ile Karabük Kültür Varlıklarını Koruma Bölge Kurulu Müdürlüğü'nün 17.06.2020 gün ve 234756 sayılı rapor formu okundu, ekleri ve işlem dosyası incelendi, yapılan görüşmeler sonucunda;

Karabük İli, Merkez İlçesi, Yeşilköy, Bakacakaya Tepesi Mevkiinde, kamu ve özel mülkiyet adına kayıtlı F29B1 paftasında tespit edilen, Geç Tunç-Erken Demir Çağını yansıtan seramik parçalarının yoğun olarak görülmesinden dolayı söz konusu alanın kararımız eki, 1/3000 ölçekli haritada belirtildiği şekliyle 1.ve 3.derece arkeolojik sit alanı olarak tescil edilmesine, Karabük Kültür Varlıklarını Koruma Bölge Kurulu Müdürlüğü tarafından hazırlanan tescil fişinin onaylanmasına,

Bu alanda gerçekleştirilecek her türlü uygulamanın yürürlükte bulunan ilke kararları ve mevzuat çerçevesince yürütülmesi gerektiğine, Kültür ve Tabiat Varlıklarını Koruma Kanunu uyarınca, Koruma Amaçlı İmar Planı yapıncaya kadar Arkeolojik sit alanlarına ilişkin yürürlükteki ilke kararında yer alan hususların geçiş dönemi koşulları olarak belirlenmesine karar verildi.



BAŞKAN
Prof. Dr. Ender Ethem ATAY
İMZA

BAŞKAN YARDIMCISI
Şeref KAYA
İMZA

ÜYE
Dr. Öğr. Üyesi Mehmet Fatih MÜDERRİSOĞLU
İMZA

ÜYE
Dr. Öğr. Üyesi Ersin ÇELİKBAŞ
İMZA

ÜYE
Dr. M. Mithat ÖZGEN
İMZA

ÜYE
Serdar M. A. NİZAMOĞLU
İMZA

ÜYE
Hasan ÇALIŞKAN
İMZA

ÜYE
KARABÜK VALİLİĞİ TEM
Vildan TURCAN
İMZA

ÜYE

ÜYE

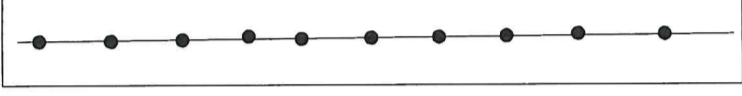
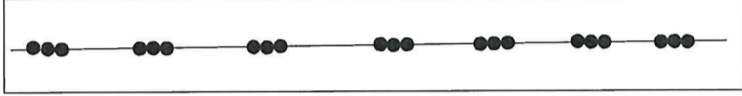
PAFTA NO: F-29-B1

BAKACAKKAYA 1.VE 3.DERECE ARKEOLOJİK SİT ALANINI GÖSTERİR 1/3000 ÖLÇEKLİ HARİTA

KADASTRAL BİLGİLER:

SİT STATÜSÜ	Ada	Parsel	Alan (m2)	Mülkiyet
1. derece arkeolojik	115	27	16046.271	Tamamı Kamu Mülkiyeti
3.derece arkeolojik	115	1-2-4-11-12-13-14-17 28-29-30-31	64936.988	Bir bölümü Kamu Mülkiyeti Bir Bölümü Özel
	122	1		

LEJANT

	1.DERECE ARKEOLOJİK SİT ALANI HAT TİPİ
	3.DERECE ARKEOLOJİK SİT ALANI HAT TİPİ

KARABÜK KÜLTÜR VARLIKLARINI KORUMA BÖLGE
KURULU'NUN24../.06./2020 GÜN6025..SAYILI KARARI
EKİDİR

İL: KARABÜK
İLÇE: MERKEZ
KÖY: YEŞİLKÖY

KOORDİNE ÖZET ÇİZELGESİ

NoktaNo	Y	X
1/1	465428.96	4560325.74
1/2	465471.56	4560315.78
1/3	465485.12	4560312.69
1/4	465533.96	4560305.00
1/5	465581.05	4560286.17
1/6	465574.90	4560262.04
1/7	465561.51	4560245.71
1/8	465550.96	4560231.81
1/9	465536.61	4560219.38
1/10	465530.16	4560214.84
1/11	465513.22	4560199.44
1/12	465388.10	4560198.05
1/13	465390.40	4560204.50
1/14	465417.80	4560250.85
1/15	465431.20	4560307.95
3/1	465505.87	4560411.79
3/2	465538.88	4560398.72
3/3	465585.82	4560377.62
3/4	465617.22	4560367.14
3/5	465640.17	4560366.99
3/6	465647.28	4560360.75
3/7	465650.06	4560335.88
3/8	465652.06	4560320.44
3/9	465654.70	4560297.51
3/10	465655.73	4560283.12
3/12	465648.83	4560272.38
3/13	465639.54	4560273.31
3/14	465640.67	4560259.35
3/15	465639.11	4560221.28
3/16	465627.16	4560212.85
3/17	465607.60	4560199.30
3/18	465593.26	4560188.67
3/19	465589.28	4560185.83
3/20	465579.31	4560178.72
3/21	465572.90	4560175.57
3/22	465566.71	4560172.28
3/23	465560.99	4560168.18
3/24	465533.55	4560156.38
3/25	465424.43	4560131.46
3/26	465408.82	4560125.31
3/27	465374.35	4560135.60
3/28	465323.75	4560132.25
3/29	465357.50	4560210.40
3/30	465390.50	4560392.25
3/31	465427.93	4560379.70
3/32	465478.70	4560399.55
3/33	465491.04	4560404.38

