

**T.C.**  
**KÜLTÜR VE TURİZM BAKANLIĞI**  
İstanbul I Numaralı Kültür Varlıklarını  
Koruma Bölge Kurulu

**Toplantı Tarihi ve No** : 09.07.2020/410  
**Karar Tarihi ve No** : 09.07.2020/5187

**Toplantı Yeri**  
İSTANBUL

**KARAR**

İstanbul İli, Eyüpsultan İlçesi, Üçşehitler Mahallesi, 219 ada 11 parsel sayılı, Eyüpsultan Belediyesi mülkiyete ait, 13,00 m2 yüzölçümlü, “Çeşme” nitelikli, 02.07.1998 tasdik tarihli 1/1000 ölçekli Eyüp Uygulama İmar Planında kalan, Gayrimenkul Eski Eserler ve Anıtlar Yüksek Kurulunun 15.01.1977 tarih ve 9591 sayılı genel kararı ile korunması gerekli kültür varlığı olarak tescil edilen çeşmeye ilişkin, rölöve, restitüsyon, restorasyon projelerinin değerlendirilmesini talep edildiği Eyüpsultan Belediye Başkanlığı (Etüd Proje Müdürlüğü)’nin 15.02.2020 tarih ve 30804787-115.02.03 sayılı yazısı ve ekleri, 01.07.2020 tarih ve 258902 kayıt numaralı uzman raporu okundu, 34.19.1408 numaralı işlem dosyası incelendi, yapılan görüşmeler sonucunda;

İstanbul ili, Eyüpsultan ilçesi, Üçşehitler Mahallesi, 219 ada, 11 parseldeki çeşmenin koruma grubunun 660 sayılı ilke kararı doğrultusunda I. Grup olarak belirlenmesine, tapu kaydına “I. grup korunması gerekli kültür varlığı” şerhinin düşülmesine, bahse konu çeşmeye ilişkin sunulan rölöve çizimi, analitik rölöve-müdahale paftası ve restitüsyon ve restorasyon projelerinin uygun olduğuna, çeşmede yapılacak uygulamanın müellif mimar ve ilgili idare denetim ve sorumluluğunda yapılmasına, uygulama aşamasında yeni bir veriye ulaşılması halinde restorasyon projesinin güncellenerek Kurulumuza iletilmesine, uygulamanın kurul kararına uygun olarak sonuçlandırıldığına dair denetleme sorumlusu mimar ve ilgili idarece hazırlanacak teknik rapor ile uygulama sonrası fotoğrafların Kurulumuza iletilmesine; ayrıca 219 ada, 11 parsel sayılı taşınmazın korunma alanının 2863 sayılı Yasanın 8. Maddesi ve Taşınmaz Kültür Varlıkları ve Sitlerin Tespiti ve Tescili Hakkında Yönetmelik’in 7. Maddesi kapsamında 219 ada 29 parsel, 219 ada 30 parsel, 219 ada 10 parsel, 26 ada 18 parsel, 26 ada 19 parsel, olarak belirlenmesine, her türlü inşai ve fiziki müdahale öncesinde Kuruldan izin alınmasına, korunma alanı içerisinde kalan parsellerin tapu ve fen klasörlerindeki ilgili hanelere ilgili tapu müdürlüğünce “korunma alanında kalmaktadır” şerhi düşülmesine karar verildi.

## ÇEŞME KOORDİNATLARI

Nokta No	Y	X
Ç-1	401233.080	4547136.550
Ç-2	401233.580	4547136.320
Ç-3	401231.790	4547132.390
Ç-4	401231.140	4547132.650

4547200.000

0/1344

401200.000

0/1343

0/1347

0/1348

## KORUMA ALANI KOORDİANT ÖZET ÇİZELGESİ

Nokta No	Y	X
KA_1	401231.703	4547140.572
KA_2	401228.486	4547134.048
KA_3	401226.955	4547131.448
KA_4	401233.197	4547128.320
KA_5	401236.296	4547135.045
KA_6	401237.582	4547137.900
KA_7	401234.441	4547139.222

0/1341

Aytaç TANRISEVEN  
Harita Mühendisi

Gürkan BİRGÜN  
Sanat Tarihçisi

0/1346

0/1349

Ahmet LATİFOĞLU  
Müdür V.

0/1399

PAFTA VE KOORDİNATLAR UTM 3  
ITRF DATUMUNDADIR

0/1338

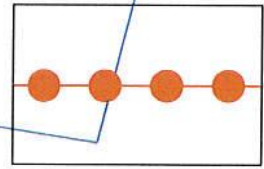
3442/1

0/1401


0/1396

0/1395

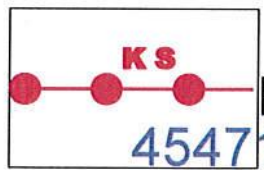
0/1397



ÇEŞME KORUMA ALANI SINIRI



ÇEŞME



KENTSEL SİT ALANI SINIRI

4547100.000

401200.000

KÜLTÜR VE TURİZM BAKANLIĞI  
İstanbul İl Numaralı K.V.K. Bölge Kurulu'nun  
05.04.18 tarih ve 3092 sayılı kararıyla

BULUNMADI

Başkan

Uye

Uye

Uye

Uye

Uye

Uye

Uye

Uye

Uye

Uye

Uye

0/1449

BULUNMADI

Temsilci Uye