



**T.C.**  
**KÜLTÜR VE TURİZM BAKANLIĞI**  
**ÇANAKKALE KÜLTÜR VARLIKLARINI**  
**KORUMA BÖLGE KURULU**  
**K A R A R**

**Toplantı Tarihi ve No : 23.06.2020 / 282**  
**Karar Tarihi ve No : 23.06.2020 / 6152**

**17.09.1863**  
**Toplantı Yeri**  
**ÇANAKKALE**

Çanakkale İli, Gökçeada İlçesi, Dereköy Köyü, Malaki Mevkiinde bulunan, Çanakkale Kültür Varlıklarını Koruma Bölge Kurulu'nun 27.01.2020 tarih ve 5896 sayılı kararıyla; "2863 sayılı Yasa'nın 6. Maddesinde belirtilen özellikleri taşıdığı ve 27.01.2020 tarih ve 5891 sayılı karar ile tescil edilen 375 ada 298 parsel numaralı taşınmazdaki yapı kalıntıları ile bir bütünlük içinde olması nedeniyle tescil işlemlerinin başlatılmasına" karar verilen, Çanakkale Kültür Varlıklarını Koruma Bölge Kurulu Müdürlüğü'nün 13.02.2020 tarih ve E.139947 sayılı yazısı ile faaliyetleri etkilenebilecek kurum/kuruluşlardan görüşleri istenen, Çanakkale Valiliği, İl Tarım ve Orman Müdürlüğü'nün 14.02.2020 tarih ve E.542472 sayılı yazısı ile Çanakkale Valiliği, Çevre ve Şehircilik İl Müdürlüğü'nün 19.02.2020 tarih ve E.4506 sayılı yazısı ile, Gökçeada Belediye Başkanlığı Fen İşleri Müdürlüğü'nün 28.02.2020 tarih ve E.341 sayılı yazısı ile görüş verilen özel mülkiyete ait 375 ada, 232 parsel nolu taşınmaz üzerinde bulunan dam yapısının (bağ evi) tescilini konu alan 08.06.2020 tarihli uzman raporu okundu, ekleri ve ilgili dosyası incelendi, yapılan görüşmeler sonucunda;

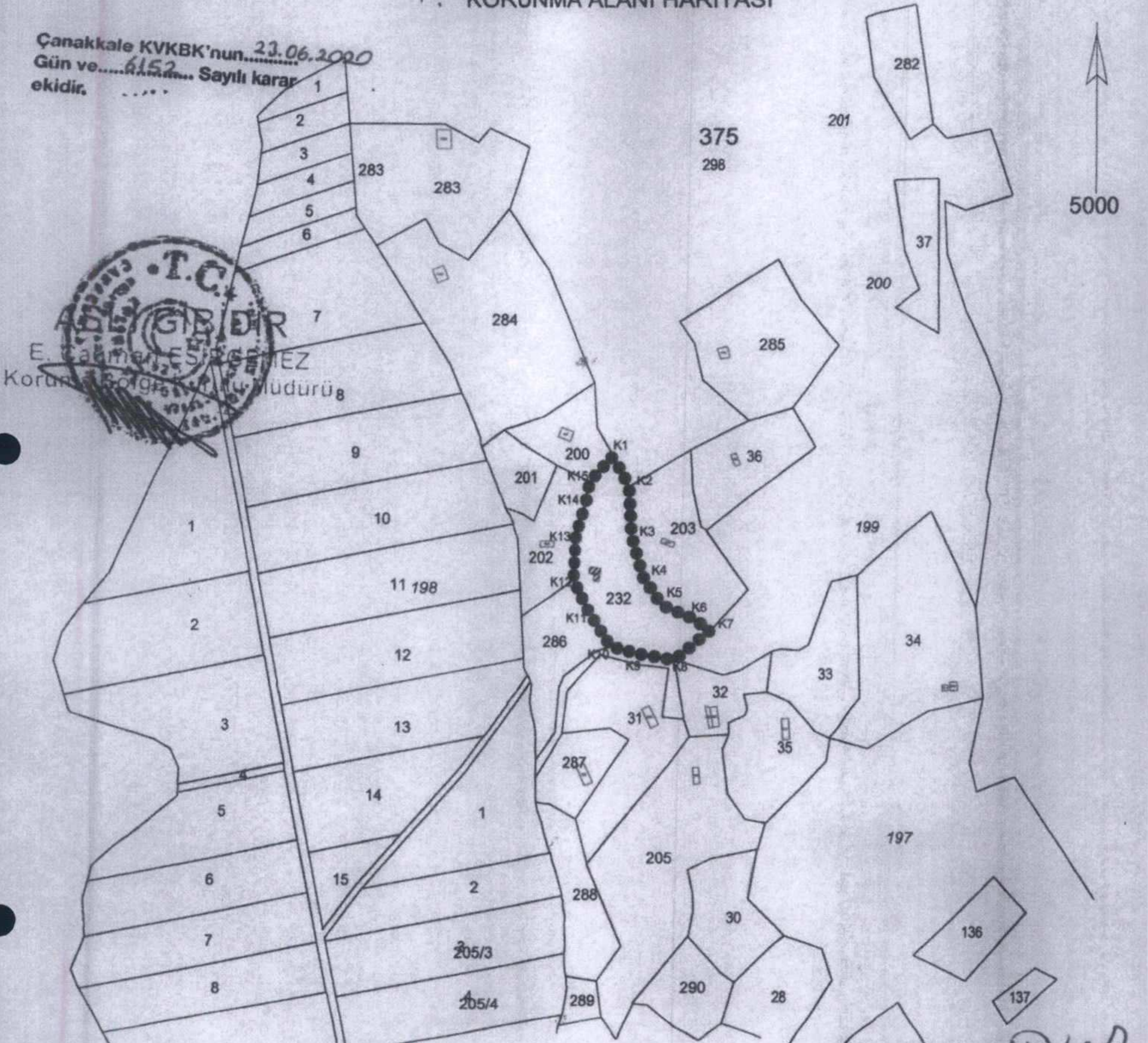

Çanakkale İli, Gökçeada İlçesi, Dereköy Köyü, Malaki Mevkiinde bulunan, özel mülkiyete ait 375 ada 232 parsel numaralı taşınmazda yer alan dam yapısının (bağ evi) "Korunması Gerekli Taşınmaz Kültür Varlığı" olarak tesciline, yapının korunma alanının kendi parseli olarak, koruma grubunun 2. grup olarak belirlenmesine, bu doğrultuda hazırlanan 1/5000 ölçekli korunma alanı haritası ve tescil fişinin uygun olduğuna karar verildi.

**ASLI GİBİDİR**



ÇANAKKALE İLİ, GÖKÇEADA İLÇESİ, DEREKÖY KÖYÜ, 375 ADA 232 PARSELDEKİ,  
KORUNMASI GEREKLİ TAŞINMAZ KÜLTÜR VARLIĞINA İLİŞKİN  
KORUNMA ALANI HARİTASI

Çanakkale KVKBK'nun 23.06.2000  
Gün ve 6152 Sayılı karar  
ekidir.



- KADASTRAL PARSEL SINIRI
- KORUNMA ALANI SINIRI
- ▨ KORUNMASI GEREKLİ TAŞINMAZ KÜLTÜR VARLIĞI

KORUNMA ALANI SINIR KOORDİNATLARI

Nokta No	Y	X
K1	393641.895	4443399.138
K2	393655.541	4443373.510
K3	393657.826	4443331.925
K4	393667.941	4443296.345
K5	393683.638	4443272.276
K6	393708.405	4443261.463
K7	393724.451	4443250.649
K8	393695.000	4443225.000
K9	393686.362	4443230.175
K10	393641.082	4443236.696
K11	393622.033	4443266.269
K12	393608.293	4443293.903
K13	393610.068	4443331.136
K14	393619.036	4443360.290
K15	393621.749	4443377.447

İSYGUNDUR  
27.06.2000  
Anıya  
D. Keleş

Mehmet ABAY  
Harita Mühendisi

Hakan BAŞYEĞİT  
Arkeolog  
Ç.Kale K.V.K.B.K. Müdürlüğü



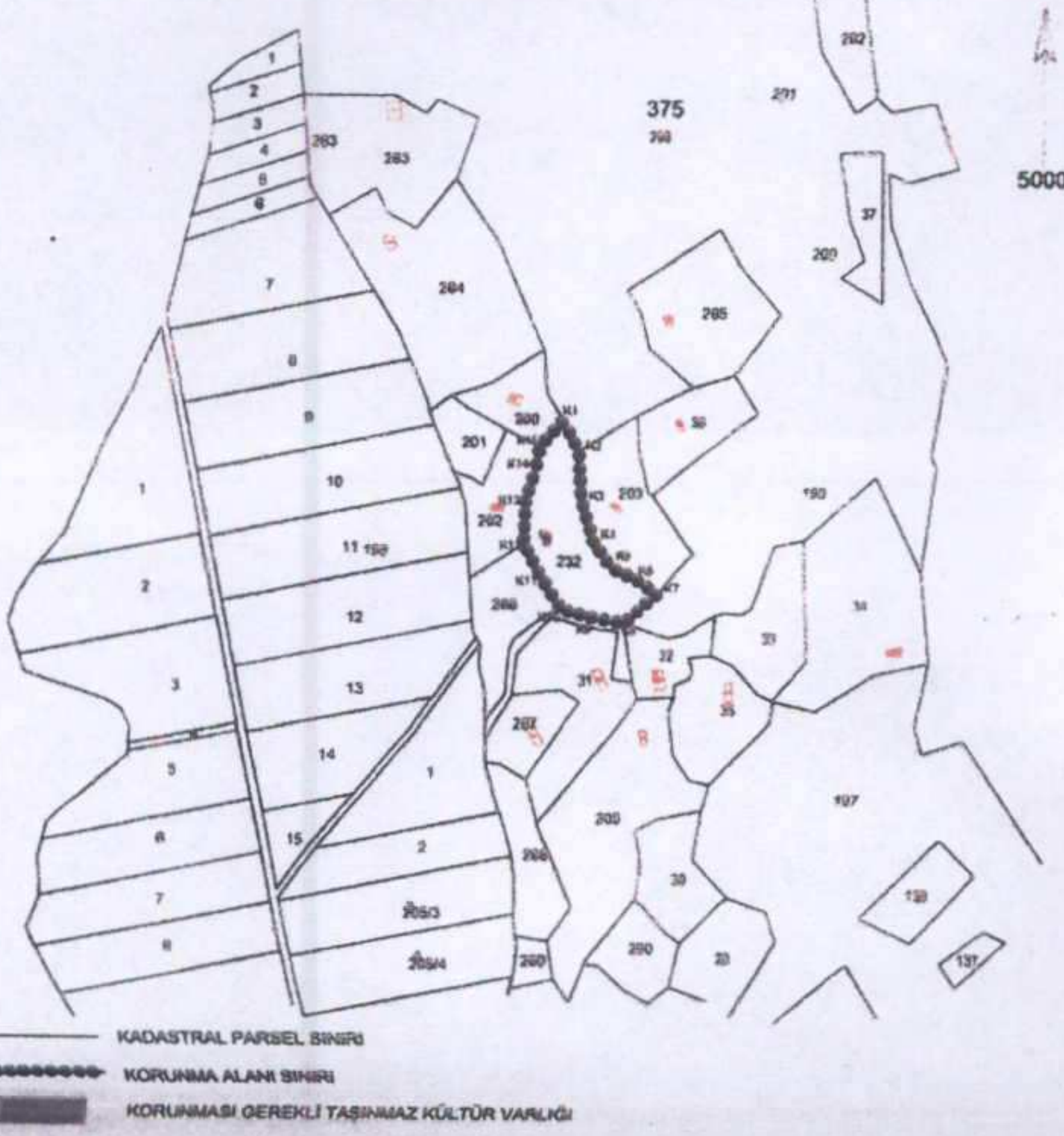
AVRUPA KONSEYİ	KÜLTÜREL VARLIKLARI KORUMA ENVANTERİ	D.K.V.K.E.	ANIT	ENVANTER NO:
TÜRKİYE				HARİTA NO:
İLİ: ÇANAKKALE	İLÇESİ: GÖKÇEADA	MAHALLE KÖY: DEREKÖY KÖYÜ MALAKİ MEVKİİ	KORUMA DERECESESİ	ANITSAL
SOKAK VE KAPI NO:		KADASTRO PAFTA: ADA: 375 PARSEL: 232		ÇEVRESEL
ADI: DAM YAPISI (BAĞ EVİ)	YAPTIRAN:	YAPAN:	MİMARİ ÇAĞI:	S.M.Ö.
	YAPIM TARİHİ:	KİTABE:	VAKFIYE:	2. GRUP

GENEL TANIM: Çanakkale İli, Gökçeada İlçesi, Dereköy Köyü, Malaki Mevkii'nde 375 ada 232 parsel sınırları içerisinde bir adet dam yapısı (bağ evi) ve harman yeri bulunmaktadır.

KORUMA DURUMU	A	İYİ	TAŞIYICI YAPI	A	DIŞ YAPI	A	ÜST YAPI	A	İÇ YAPI	A	SÜSLEME ELEMANLARI	A	RUTUBET	A	YOK
C	B	ORTA	C	B	C	B	C	B	C	B		B	A	B	İZİ VAR
	C	FENA		C		C		C		C		C		C	ÖNEMLİ

HARİTA PLANI:

ÇANAKKALE İLİ, GÖKÇEADA İLÇESİ, DEREKÖY KÖYÜ, 375 ADA 232 PARSELDEKİ, KORUNMASI GEREKLİ TAŞINMAZ KÜLTÜR VARLIĞINA İLİŞKİN KORUNMA ALANI HARİTASI



FOTOĞRAF



GÖZLEMLER: Onarım görmemesi durumunda zaman içerisinde daha da harap bir hale gelecektir.

BUGÜNKÜ SAHİBİ:	Özel Mülkiyet	BAKIMINDAN SORUMLU OLMASI GEREKEN KURULUŞ:
-----------------	---------------	--

YAPILAN ONARIMLAR: Herhangi bir onarım yapılmamıştır.

AYRINTILI TANIM: Çanakkale İli, Gökçeada İlçesi, Dereköy Köyü, Malaki Mevkii'nde 375 ada 232 parsel numarasına kayıtlı 8.852,70 m<sup>2</sup> yüz ölçüme sahip taşınmaz sınırları içerisinde, Şirinköy Merkezinin 1,75 km kadar güneydoğusunda yer almaktadır. Yapının çatı örtüsü tamamen yok olmuş durumda olup, taşıyıcı beden duvarları da büyük oranda yıkılmış durumdadır. Bitişiginde yer alan harman yeri gevenlerle kaplanmıştır. Hatıl yerlerinden de anlaşıldığı üzere iki katlı olduğu düşünülen yapının ahşap bölümleri tamamen yok olmuş durumdadır. Ayrıca Gökçeada Belediyesi'nin yayınlattığı Yeşil ve Mavinin Özgür Dünyası adlı kitapta Prof. Dr. İsmet AĞARYILMAZ-Ebru Omay POLAT'ın yazmış oldukları Gökçeada Yerleşim Yerleri ve Mimarisi bölümünde "Dam yapıları, Gökçeada'nın konut mimarisinin ve tarım/hayvancılık faaliyetinin önemli bir parçasıdır. (Öngör 1960) Bu yapı tipi, tarım faaliyeti ile ilgili ihtiyaçlara (harman, saman, depolama, ahır) cevap verebilmek için geliştirilmiş mekanlardan oluşur. Yaşama bu yapıda ikinci bir işlev olduğundan, yaşama mekanı sadece yemek yemek ve uyumak için düzenlenmiştir. İlk dam yapıları alçak, tek katlı, kiremit çatıyla örtülü taş yapılarıdır. Bugün damlar tek ya da iki katlıdır, yıl içinde uzun süreli kullanılan konut benzeri dam yapılarına da rastlanır. Daha çok hayvancılık için kullanılan tek katlı damlarda tüm mekanların birbirine eklendiği dikdörtgenler oluşturur. İki katlı örneklerde alt katta ahır ve depo üst katta yaşama mekanları yer alır. Harman Yeri ise tarım faaliyetlerinin vazgeçilmez bir öğesidir. Eğimin elverişli olduğu yerlerde, harman yeri yüksek bir seviyeye damın arkasına yerleştirilir. Atların dönebilmesi için yuvarlak olarak düzenlenen mekanların çapları değişkendir. Zemini taş plakalarla kaplanarak düzeltilir ve buğdayın taşmaması için etrafına da taşlar yerleştirilir." şeklinde bahsedilmiştir.

TEKNİK BİLGİLER	SU	ELEKTRİK	ISITMA	KANALİZASYON
-----------------	----	----------	--------	--------------

ORJİNAL KULLANIMI: Dam Yapısı (Bağ Evi)

BUGÜNKÜ KULLANIMI: Metruk Durumdadır.

ÖNERİLEN KULLANIMI: Bağ Evi

HAZIRLAYANLAR:

Handan ÖZALPAY Arkeolog

Hakan BAŞYEĞİT Arkeolog

*Handan Özalpay*  
*Hakan Başyeğit*

Çanakkale KVKBK'nun 23.06.2020  
Gün ve 6152 Sayılı karar  
ekidir.

ASLI GIBİDİR  
E. Çağman ESİRGEMEZ  
Koruma Bölge Kurulu Müdürü

EKLER:

RAPOR	
FOTOĞRAF	X
RÖLÖVE PROJESİ	
RESTORASYON PROJESİ	
HARİTA	X
KROKİ	
KİTABE	
VAKFIYE	

KONTROL EDEN:

E. Çağman ESİRGEMEZ  
Koruma Bölge Kurulu Müdürü

KURUL ONAYI NO:

REVİZYON:

KURUL KARARLARI: Ç.K.V.K.B.K.'nın 27.01.2020 Tarih ve 5896 Sayılı Kararı.



Çanakkale İli, Gökçeada İlçesi, Dereköy Köyü, Malaki Mevkii'nde 8.852,70 m<sup>2</sup> yüz ölçüme sahip 375 Ada 232 Parsel Numarasına Kayıtlı Taşınmazda Yer Alan Dam Yapısı (Bağ Evi) ve Yapının Arkasındaki Harman Yeri.

