



T.C.
KÜLTÜR VE TURİZM BAKANLIĞI
ÇANAKKALE KÜLTÜR VARLIKLARINI
KORUMA BÖLGE KURULU
KARAR

Toplantı Tarihi ve No : 23.06.2020 /282
Karar Tarihi No : 23.06.2020 /6181

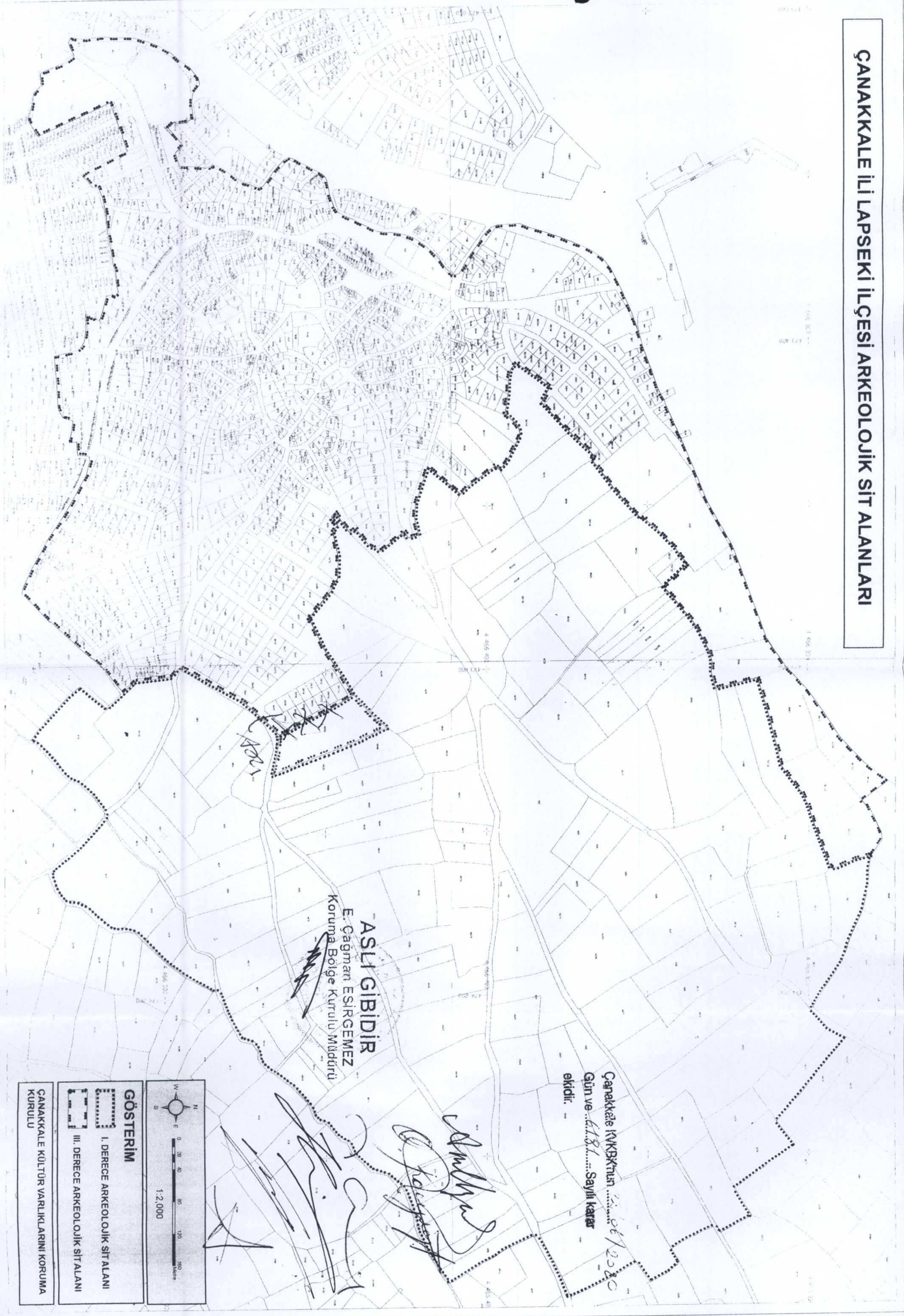
17.10.671
Toplantı Yeri
ÇANAKKALE

Çanakkale İli, Lapseki İlçesi, kent merkezinde yer alan, Bursa Kültür ve Tabiat Varlıklarını Koruma Kurulu'nun 17.01.1993 tarih 2940 sayılı kararıyla belirlenen ve Edirne Kültür ve Tabiat Varlıklarını Koruma Kurulu'nun 27.05.1995 tarih ve 2442 sayılı kararıyla I. derece arkeolojik sit alanı olarak derecelendirilmesi yapılan; Çanakkale Kültür Varlıklarını Koruma Kurulu'nun 04.07.2012 tarih ve 375 sayılı kararıyla bu alan içerisinde kalan, Lapseki kent yerleşimi dokusu bulunan kısmın III. derece arkeolojik sit alanı olarak revize edilmesinin uygun olduğuna, bu kısmın dışında kalan I. derece arkeolojik sit alanı sınırlarının ekli haritada belirtilen kadastral haritalar üzerine aplike edildiği şekliyle uygun olduğuna karar verilen; I. derece arkeolojik sit alanı irdeleme çalışması kapsamında Kurulumuzun 26.06.2019 tarih ve 5490 sayılı kararıyla jeofizik çalışması yapılarak çalışmalara ilişkin hazırlanacak bilgi ve belgelerin Kurulumuza iletilmesi kararı verilen alan içerisinde bulunan Cumhuriyet Mahallesi, 40 ada, 30 parselde kayıtlı 5791,61 m²'lik alanın İlçe Mezarlığı yapılması talebine ilişkin Kurulumuzun 29.01.2020 tarih ve 5959 sayılı kararıyla 26.06.2019 tarih ve 5490 sayılı kararda belirtilen jeofizik çalışmasına ilişkin hazırlanacak bilgi ve belgelerin Kurulumuza iletilmesinden sonra değerlendirilmesine karar verilen; Kurulumuzun 24.02.2020 tarih ve 6008 sayılı kararıyla "...Jeoradar çalışması sonucuna göre 1. Derece Arkeolojik Sit kriterleri açısından yeterli veri olmadığı anlaşıldığından alanın sit derecesinin 3. Derece Arkeolojik Sit Alanı olarak değiştirilmesine; parselin İlçe Mezarlığı olarak kullanılması talebinin, Müze Müdürlüğü tarafından sondaj çalışması yapılarak sonuca ilişkin hazırlanacak bilgi, belge ve fotoğrafların Kurulumuza iletilmesinden sonra değerlendirilmesine..." karar verilen; Çanakkale Valiliği İl Kültür ve Turizm Müdürlüğü'nün 16.06.2020 tarih ve E.409148 sayılı yazısı ve eki 12.06.2020 tarihli Müze Müdürlüğü uzman raporu; konuya ilişkin hazırlanmış olan 18.06.2020 tarihli uzman raporu okundu, ekleri ve ilgili dosyası incelendi, yapılan görüşmeler sonucunda;

Çanakkale İli, Lapseki İlçesi, Cumhuriyet Mahallesi, 3. Derece Arkeolojik Sit Alanı içerisinde kalan 40 ada, 30 parselin 24.02.2020 tarih ve 6008 sayılı kararımız doğrultusunda 1. Derece Arkeolojik Sit Alanından 3. Derece Arkeolojik Sit Alanı içerisine dahil edildiğini gösterir karar eki 1/2000 ölçekli sit haritasının uygun olduğuna; Müze Müdürlüğü uzmanlarınca gerçekleştirilen sondaj çalışması sonucuna göre kültür varlığı açısından yeterli veri olmadığı anlaşıldığından Lapseki Belediye Başkanlığının 40 ada, 30 parselin İlçe Mezarlığı olarak kullanılması talebinin uygun olduğuna, ancak sadece defin işlemleri için kullanılabileceğine karar verildi.

ASLI GİBİDİR

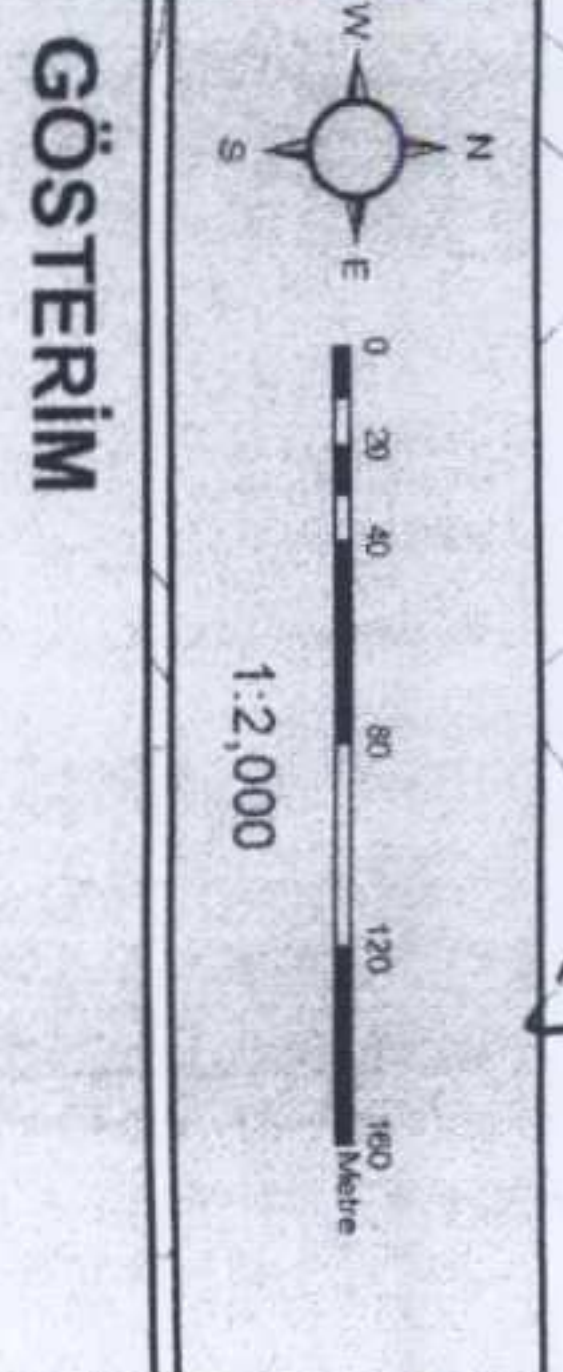
ÇANAKKALE İLİ LAPSEKİ İLÇESİ ARKEOLOJİK SİT ALANLARI





ASLI GIBİDİR
E. Çağman ESİRGEMEZ
Koruma Bölge Kurulu Müdürü

Çanakkale İVKBK'nın 19/06/2020
gün ve 4181 Sayılı karar
ekidir.

[Handwritten signatures and stamps]



GÖSTERİM

-  I. DERECE ARKEOLOJİK SİT ALANI
-  III. DERECE ARKEOLOJİK SİT ALANI

ÇANAKKALE KÜLTÜR VARLIKLARINI KORUMA
KURULU