



**T.C.**  
**KÜLTÜR VE TURİZM BAKANLIĞI**  
**ÇANAKKALE KÜLTÜR VARLIKLARINI KORUMA BÖLGE KURULU**  
**K A R A R**

**Toplantı Tarihi ve No: 26.06.2020 / 285**  
**Karar Tarihi ve No : 26.06.2020 / 6227**

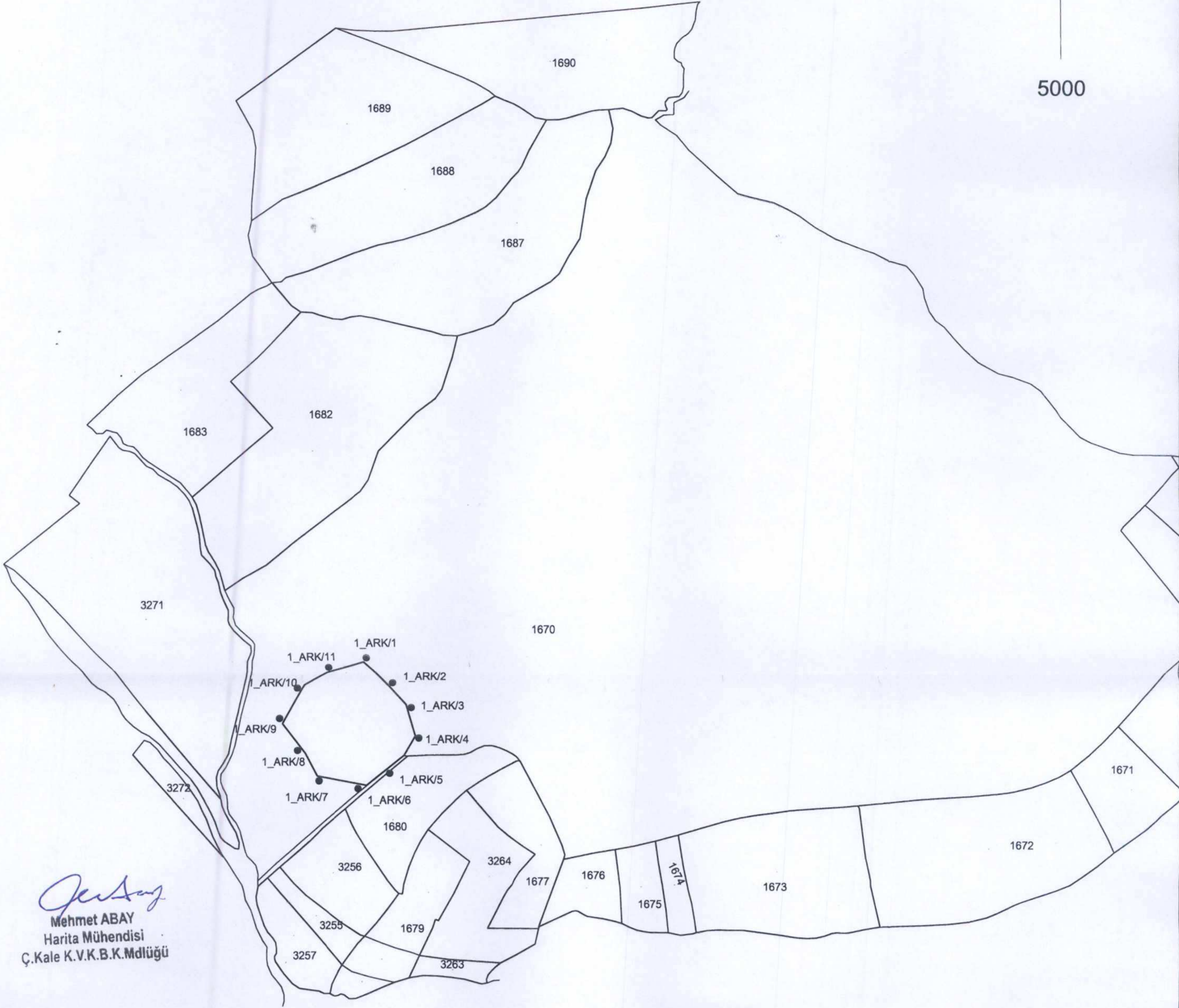
**17.03.295**  
**Toplantı Yeri**  
**Gümüşçay/Biga/ÇANAKKALE**

Çanakkale İli, Biga İlçesi, Gümüşçay Beldesi sınırları içerisinde E.K.T.V.K.K.'nın 13.01.1995 tarih ve 2210 sayılı kararı ile "Çanakkale İli, Biga İlçesi, Gümüşçay Beldesi, Tümbetepe Tümüls'ü ile Çeşmealtı Köyü sınırları içerisinde kalan Dedetepe Tümüls'ünün ekli tescil fişindeki haritalar üzerindeki sınırları itibari ile 1. Derece Arkeolojik sit alanı olarak tescil edilmesine" karar verilen, Ç.K.T.V.K.B.K.'nın 29.04.2010 tarih ve 4877 sayılı kararı ile "...1. Derece arkeolojik sit alanında kalan, mülkiyeti Maliye Hazinesi adına kayıtlı, 1670 parsel ile ilişkin sunulan ifraz önerisinin 1/25000 ölçekli Karabiga-Gümüşçay Çevre Düzeni Planı, plan hükümlerinin 4.4.1 maddesi uyarınca uygun olmadığına, bu doğrultuda parselin satış ya da kiralama talebinin de uygun olmadığına" karar verilen, Ç.K.V.K.B.K.'nın 24.02.2020 tarih ve 5996 sayılı kararı ile "Çanakkale İli, Biga İlçesi, Gümüşçay Beldesi, Nohutbayırı Mevkii'nde, mülkiyeti Maliye Hazinesine ait 1670 parsel numarasına ait taşınmazda bulunan Tümbetepe (Kızöldü) Tümüls'ü I. Derece Arkeolojik Sit sınırlarının sayısallaştırılarak revize edilmesi çalışmalarının Kurulumuz üyelerince yerinde incelenmesine" karar verilen, Gümüşçay Beldesi 1670 Parsel numaralı taşınmazda yer alan Tümbetepe (Kızöldü) Tümüls'ü sit sınırlarının revize edilmesi sonucunda hazırlanan sit haritası ve tescil fişinin değerlendirilmesi hususunu konu alan 16.06.2020 tarihinde 232694 sayısı ile kayda giren uzman raporu ve ekleri okundu, konu dosyası ve Tümüls'ün bulunduğu alan Kurulumuz üyelerince yerinde incelendi, yapılan görüşmeler sonucunda:

Çanakkale İli, Biga İlçesi, Gümüşçay Beldesi sınırları içerisinde yer alan, mülkiyeti Maliye Hazinesi'ne ait, 1670 parsel numaralı taşınmaz sınırları içerisinde yer alan Tümbetepe (Kızöldü) Tümüls'ünün sit sınırlarının revize edilmesi talebinin Kurulumuz üyelerince yerinde incelenmesi sonucunda bahse konu Tümüls'ün I. derece arkeolojik sit olarak tescilinin devamına, revize edilen sit sınırlarını gösteren 1/5000 ölçekli koordinatlı haritanın ve tescil fişinin uygun olduğuna karar verildi.

**ASLI GİBİDİR**

ÇANAKKALE İLİ, BİGA İLÇESİ, GÜMÜŞÇAY BELDESİ,  
TÜMBETEPE (KIZÖLDÜ) TÜMÜLÜSÜ  
REVİZE 1.DERECE ARKEOLOJİK SİT ALANI HARİTASI



Mehmet ABAY  
Harita Mühendisi  
Ç.Kale K.V.K.B.K.Mdlüğü

———— KADASTRAL PARSEL SINIRI  
••••• REVİZE 1.DERECE ARKEOLOJİK SİT ALANI SINIRI

HYGÜN DİR  
28.06.2020

Çanakkale KVKBK'nun 26.06.2020  
Gün ve 6227 Sayılı karar  
ekidir.

REVİZE 1.DERECE ARKEOLOJİK SİT ALANI SINIR KOORDİNATLARI

Nokta No	Y	X
1_ARK/1	525993.887	4460109.100
1_ARK/2	526025.170	4460077.817
1_ARK/3	526046.029	4460055.468
1_ARK/4	526057.521	4460017.164
1_ARK/5	526044.107	4459993.582
1_ARK/6	525999.734	4459957.569
1_ARK/7	525939.337	4459968.719
1_ARK/8	525924.703	4459996.157
1_ARK/9	525896.872	4460031.941
1_ARK/10	525922.187	4460079.407
1_ARK/11	525948.973	4460095.890

ED50-3 DERECE

ASLI GIBİDİR  
E. Çağrıhan ESİRÇEMEZ  
Koruma Bölgesi Kurul Müdürü

AVRUPA KONSEYİ	DOĞAL VE KÜLTÜREL VARLIKLARI KORUMA ENVANTERİ	D.K.V.K.E.	ENVANTER NO	
TÜRKİYE	KÜLTÜR VARLIKLARI VE MÜZELER GENEL MÜDÜRLÜĞÜ	S İ T	HARİTA NO	
İLİ: ÇANAKKALE	İLÇESİ: BİGA	MAHALLE - KÖY VEYA MEVKİİ: GÜMÜŞÇAY BELDESİ	PAFTA	ADA
ADI: TÜMBETEPE (KIZÖLDÜ) TÜMÜLÜSÜ				PARSEL
				1670

**GENEL TANIM:** Çanakkale İli, Biga İlçesi, Gümüşçay Beldesi'nde yer alan Tümbetepe (Kızöldü) Tümülüs'ü 1670 parsel numaralı taşınmaz sınırları içerisinde kalmaktadır. Bugünkü yüksekliği ortalama 35-40 metre civarlarında olan Tümülüs, Gümüşçay Beldesinin birçok noktasından gözle görülebilecek seviyede büyüktür. 1994 yılında bahse konu Tümülüs'te Çanakkale Arkeoloji Müzesi tarafından kurtarma kazısı gerçekleştirilmiş ve Tümülüs içerisinde iki adet lahit mezar çıkarılmıştır. Tümülüs içerisinde çıkarılan Lahit mezarlardan birisi Arkeoloji Dünyasında meşhur olan Polyksena Lahtidir. Polyksena Lahdi için 1994 yılında Granikos (Kocabaş) Havzasının doğusunda Gümüşçay Beldesi Kızöldün Mevkii'nde bulunan ve MÖ 520-500 yıllarına tarihlenen bu lahit Troas'ta Perslerin hakim olduğu döneme aittir. Anadolu'da bugüne kadar bulunan figür bezemeli lahitlerin en erken örneğidir. İlk defa bir eser üzerinde birden fazla konuya yer verilmiştir. Uzun kenarlarından birinde Troya Kralı Priamos ile Kraliçe Hekabe'nin küçük kızları olan Polyksena'nın kurban edilmesi olayı betimlenmiştir. Bu nedenle eser Polyksena Lahdi olarak anılmaktadır. Kısa kenarlarının birinde Polyksena'nın annesi Hekabe, yapraksız bir ağaç altında oturmuş yas tutar. Kutlama betimlemeli diğer sahnelerden birinde müzisyenler ve dansçıların eşlik ettiği bir topluluktan hediyeler alan tahta oturmuş bir kadın görülür. Lahit üzerinde betimlenenlerin çoğu kadın olmasına rağmen bu lahitte 40 yaşlarında bir erkek cesedi bulunmuştur. Tümülüste mermerden bezemesiz, basit küçük bir lahit daha bulunmuştur. Polyksena Lahdi'nin aksine bu küçük lahit soyulmadan ele geçirilmiştir. İçinde tüm ölü hediyeleriyle birlikte 8-12 yaşlarında bir kız çocuğuna ait iskelet bulunmuştur. İçinden çıkan buluntulara dayanarak, bu lahdin büyük bezemeli lahitten çok uzun bir zaman sonra gömülmüş olabileceği düşünülmektedir. Polyksena Lahdi bugün Çanakkale'nin Merkeze bağlı Tefikiye Köyü sınırları içerisinde yer alan Troya Müzesinde sergilenmektedir.

**ŞİMDİKİ TEHLİKELER:** Kaçak kazılar ve tarım yapılması sonucunda tahrip edilmesi.

**ŞİMDİKİ DURUM:** Herhangi bir amaçla kullanılmamaktadır.

**SİT POTANSİYELİ:** I. Derece Arkeolojik Sit.

**KORUMA DERECESESİ:** I. Derece Arkeolojik Sit

**ŞİMDİKİ KORUMA:** Herhangi bir koruma bulunmamaktadır.

**ÖNERİLEN KORUMA:** Kültür ve Tabiat Varlıklarını Koruma Yüksek Kurulunun 05.11.1999 tarih ve 658 sayılı ilke kararı uyarınca I. Derece Arkeolojik Sit koruma ve kullanma koşullarına uyulması önerilmektedir.

**HAZIRLAYANLAR**

Handan ÖZALPAY Arkeolog

Hakan BAŞYEĞİT Arkeolog

**KONTROL EDEN:**

E. Çağman ESİRGEMEZ

Koruma Bölge Kurulu Müdürü

**YAYIN DİZİSİ:**

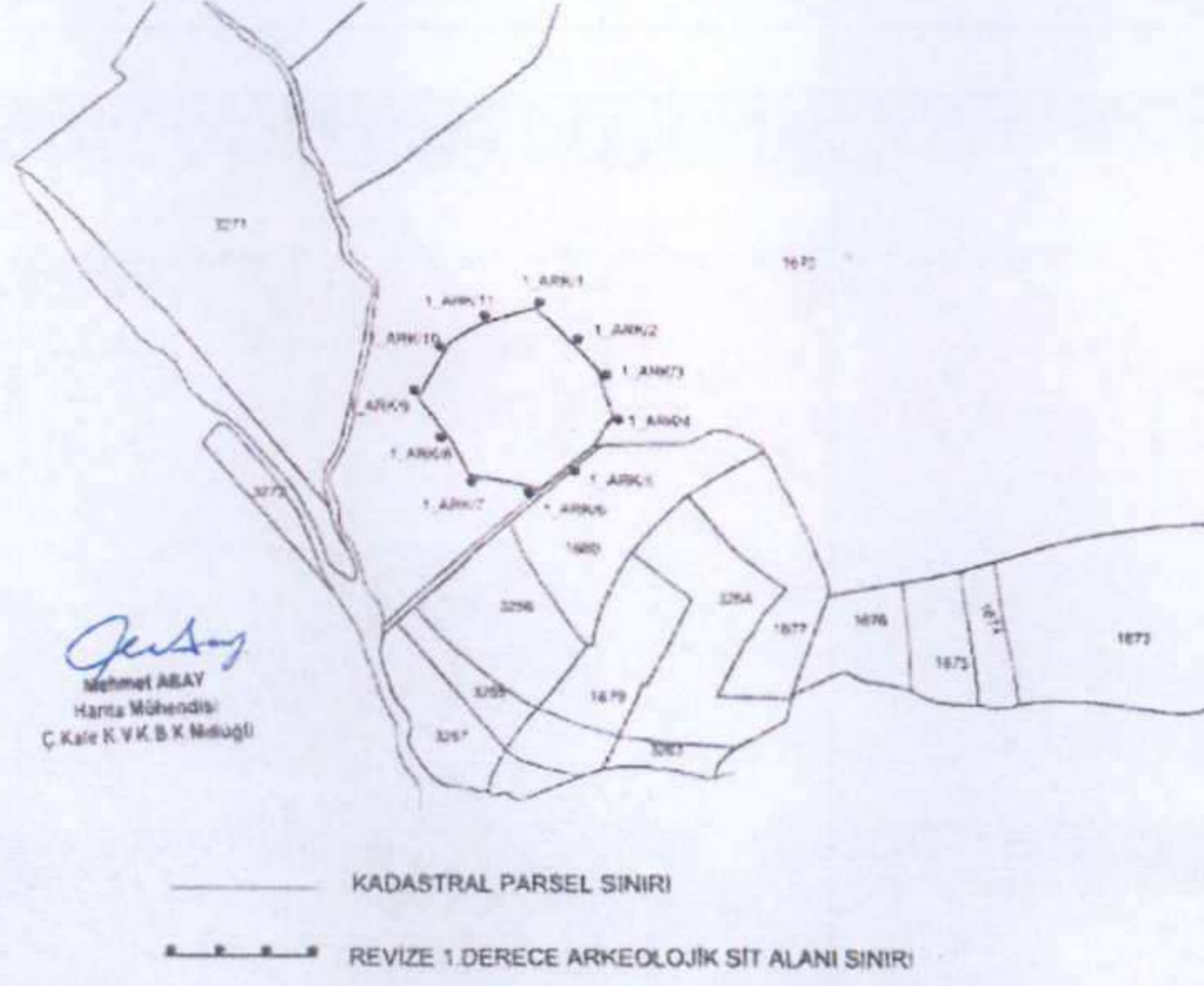
**KORUMA KURULU KARARLARI**

E.K.T.V.K.K.'nin 13.01.1995 Tarih ve 2210 Sayılı Kararı

**GÖZLEMLER:**

**KORUMA KURULU ONAYI**


**Harita ve Fotoğraflar:**



**ASLI GİBİDİR**  
E. Çağman ESİRGEMEZ  
Koruma Bölge Kurulu Müdürü

Çanakkale KVKBK'nun 26.06.2020  
Gün ve 6277 Sayılı karar  
ekidir.





ST. GIBLIN  
Kortti  
Osmo Kivimäki  
Osmo Kivimäki  
Osmo Kivimäki  
Osmo Kivimäki