


T.C.
KÜLTÜR VE TURİZM BAKANLIĞI
Karabük Kültür Varlıklarını
Koruma Bölge Kurulu
KARAR

Toplantı Tarihi ve No: 11/12/2019 334
Karar Tarihi ve No : 11/12/2019 5721

Toplantı Yeri
SAFRANBOLU

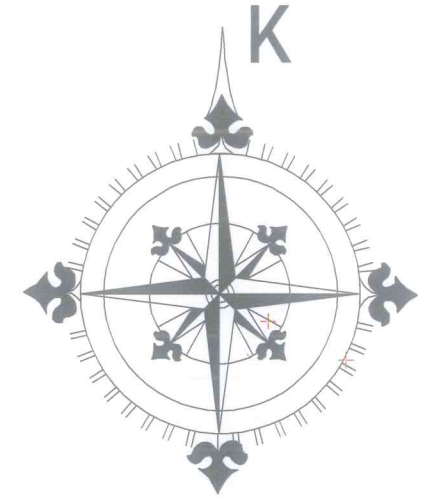
Karabük İli, Safranbolu İlçesi, Barış Mahallesi, Kentsel Sit Alanı Sınırları dışında ancak Koruma Amaçlı İmar Planı ve Etkileme Geçiş Alanı Sınırları içinde kalan, Özel Mülkiyette ki 192 ada 1 parsel ile 191 ada 8 parselde kayıtlı tescilli taşınmazların komşu parsellerinde uygulama kolaylığı sağlaması açısından bahse konu tescilli taşınmazların koruma alanının belirlenmesi talebini içeren Safranbolu Belediye Başkanlığı İmar ve Şehircilik Müdürlüğü'nün 08.10.2019 tarihli 5243 yazısı ile Karabük Kültür Varlıklarını Koruma Bölge Kurulu Müdürlüğü uzmanlarının 10.12.2019 tarih ve 544888 sayılı raporu okundu, ekleri incelendi, yapılan görüşmeler sonunda;

Karabük İli, Safranbolu İlçesi, Barış Mahallesi, Kentsel Sit Alanı Sınırları dışında ancak Koruma Amaçlı İmar Planı ve Etkileme Geçiş Alanı Sınırları içinde kalan, Özel Mülkiyette ki 192 ada 1 parsel ile 191 ada 8 parselde kayıtlı tescilli taşınmazların korunma alanı sınırının Korunması Gerekli Taşınmaz Kültür Varlıklarının ve Sitlerin Tespit ve Tescili Hakkında Yönetmelik'in 4. Maddesinin (h) bendi ile 2863 sayılı Kanunun 8. maddesinin birinci bendine göre karar eki 1/2000 ölçekli haritada koordinatları verildiği şekilde belirlenmesine karar verildi.



KARABÜK KÜLTÜR VARLIKLARINI KORUMA BÖLGE KURULU

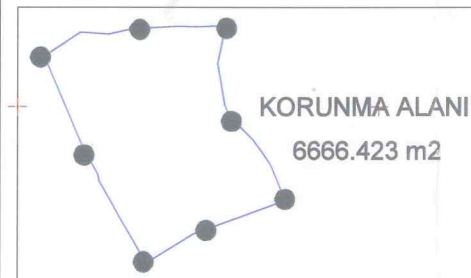
SAFRANBOLU ETKİLEME GEÇİŞ ALANI SINIRLARI İÇİNDE
KENTSEL SİT ALANI SINIRLARI DIŞINDA KALAN TESCİLLİ
192 ADA, 1 PARSEL İLE 191 ADA, 8 PARSELİN KORUNMA
ALANI SINIRINI GÖSTERİR 1/2000 ÖLÇEKLİ HARİTA



ÖLÇEK: 1/2000

NoktaNo	Y	X
1/1	473769.94	4567728.41
1/2	473766.14	4567711.60
1/3	473769.59	4567693.18
1/4	473772.18	4567686.44
1/5	473775.00	4567684.97
1/6	473782.05	4567677.74
1/7	473789.42	4567667.41
1/8	473791.09	4567664.36
1/9	473796.56	4567650.89
1/10	473755.36	4567636.00
1/11	473734.61	4567622.97
1/12	473723.04	4567642.92
1/13	473713.72	4567659.56
1/14	473713.12	4567662.25
1/15	473706.98	4567673.37
1/16	473689.16	4567714.96
1/17	473705.18	4567725.40
1/18	473717.73	4567724.82
1/19	473728.49	4567727.09
1/20	473749.63	4567728.29
1/21	473756.52	4567727.89

LEJANT



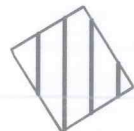
Sivil Mimarlık Örneği

E508



72.574 m2

Sivil Mimarlık Örneği



28.386 m2

E509

İL: KARABÜK
İLÇE: SAFRANBOLU
MAH: BARIŞ

