

T.C.
KÜLTÜR VE TURİZM BAKANLIĞI
ESKİŞEHİR KÜLTÜR VARLIKLARINI KORUMA BÖLGE KURULU

KARAR

Toplantı Tarih ve no : 11.06.2020 - 337
Karar Tarih ve no : 11.06.2020 - 8580

Toplantı Yeri
AFYONKARAHİSAR


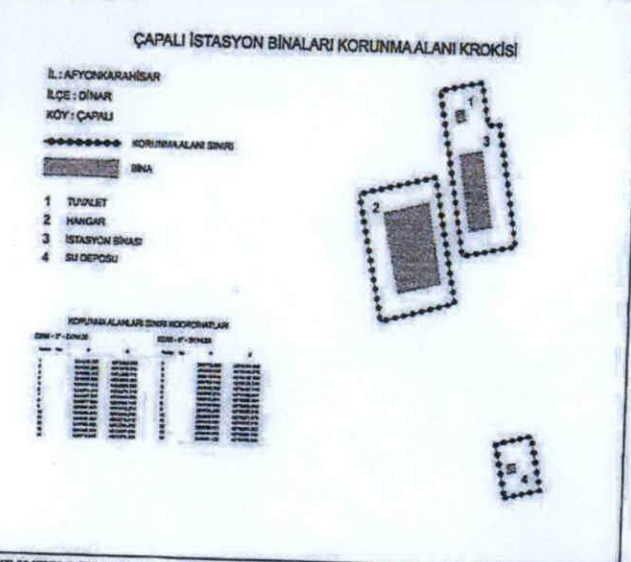
Afyonkarahisar İli, Dinar İlçesi, Çapalı Köyünde, 1114 parselde kayıtlı, "Isparta-Burdur-Karakuyu-Goncalı-Denizli" Hat Kesimine ait Yol Boyu Sinyalizasyon ve Telekomünikasyon Sistemleri Yapım İşi kapsamında tescilli Çapalı İstasyon sahasında planlanan sinyal ekipman montajı, kablo toprak kanal kazı imalatlar ile Kurul Müdürlüğü uzmanlarınca hazırlanan tescil fişleri, koruma grubu ve korunma alanının belirlenmesi istemine ilişkin 12.12.2019 tarih ve 8225 sayılı Kararımız uyarınca gerekli yerinde inceleme Kurulumuzca gerçekleştirilmiş olup 08.06.2020 tarih ve 217921 sayılı dosya inceleme raporu okundu, dosyası, tescil fişleri, sinyalizasyon işine ait krokiler incelendi, yapılan görüşmeler sonunda;

Afyonkarahisar İli, Dinar İlçesi, Çapalı Köyünde, 1114 parselde kayıtlı, mülkiyeti TCDD İşletmesi Genel Müdürlüğüne ait, Eskişehir Kültür ve Tabiat Varlıklarını Koruma Bölge Kurulu'nun 23.10.2004 tarih ve 108 sayılı Kararı ile tescilli Çapalı İstasyonunda yer alan istasyon binası, hangar, su deposu ve tuvalet yapılarına ilişkin hazırlanan tescil fişlerinin ve kararımız eki paftada tescilli yapılara ilişkin hazırlanan korunma alanı krokisinin uygun olduğuna, tescilli Çapalı İstasyon sahasında planlanan sinyal ekipman montajı, kablo toprak kanal kazı imalatları korunma alanının dışında kaldığından ilgili Kurumlarca değerlendirilmesine, korunma alanı sınırları içerisinde Kurulumuzdan izinsiz herhangi bir fiziki ve inşai müdahalede bulunulmamasına karar verildi.

| | | | | | | | |
|----------------------|---------------------------------------------------|--------------------------|------------------------------------|-----------------|-----------|---|---|
| AVRUPA KONSEYİ | DOĞAL VE KÜLTÜREL VARLIKLARI KORUMA ENVANTERİ | | ANIT | ENVANTER NO: | | | |
| TÜRKİYE | ESKİŞEHİR KÜLTÜR VARLIKLARINI KORUMA BÖLGE KURULU | | | HARİTA NO: | | | |
| İLİ : Afyonkarahisar | İLÇESİ : Dinar | MAHALLE / KÖY / MEVKİİ : | KORUMA DERECESİ: II. (iki) Grup | ANITSAL: | 1 | 2 | 3 |
| SOKAK VE KAPI NO: | KADASTRO : PAFTA: | ADA: - | | PARSEL: 1114 | CEVRESEL: | 1 | 2 |
| ADI: Su Deposu | YAPTIRAN: - | YAPAN: | MİMARİ CAĞI(Üslup): Cumhuriyet | CEVREYE AYKIRI: | | | |
| YAPIM TARİHİ: | | KİTABE: - | VAKFIYE: - | | | | |

GENEL TANIM: Afyonkarahisar İli, Dinar İlçesi, Çapalı Köyü'nde, 1114 parselde kayıtlı, mülkiyeti TCDD'ye ait su deposu olarak kullanılan iki katlı yapıdır.

| | | | | | | | | | | | | | | | | | |
|----------------|---|------|---------------|---|---|---|----------|---|---------|---|--------------------|---|---------|---|-----|---|---------|
| KORUMA DURUMU: | A | İYİ | TAŞIYICI YAPI | A | D | A | ÜST YAPI | A | İÇ YAPI | A | SÜSLEME ELEMANLARI | A | RUTUBET | A | YOK | | |
| | B | ORTA | | B | İ | B | | B | | B | | B | | B | | B | İZİ VAR |
| | C | FENA | | C | Y | C | | C | | C | | C | | C | | C | ÖNEMLİ |



AYRINTILI TANIM: Su deposu yapısı dikdörtgen planlı, iki katlı olup, alt kat düzgün kesme taş malzemeden üst kat ise deponun etrafını kaplayacak şekilde ahşap malzeme ile yapıldığı görülmektedir. Yapının alt katının beden duvarlarının köşelerinde estetik görünüm kazandırma amaçlı, düzgün kesme taş ile kaplanmıştır. Yapıya doğu cephede yer alan bir kapıyla girilmektedir. Batı ve kuzey cephede kare formulu birer pencere yer almaktadır.

| | | | | |
|-----------------------------------|----|----------|--------|--------------|
| TEKNİK BİLGİLER | SU | ELEKTRİK | ISITMA | KANALİZASYON |
| | | | | |
| ORJİNAL KULLANIM : SU DEPOSU | | | | |
| BUGÜNKÜ KULLANIM : SU DEPOSU | | | | |
| ÖNERİLEN KULLANIM : SU DEPOSU | | | | |
| HAZIRLAYANLAR : TARİH: 11.06.2020 | | | | |
| Halil ÇINAR (Sanat Tarihcisi) | | | | |
| Gülşah KABA (İnşaat Y. Mühendisi) | | | | |
| KONTROL EDEN: Asiye SAĞLAM | | | | |
| TARİH : Bölge Kurulu Müdürü | | | | |

ESKİŞEHİR KÜLTÜR VARLIKLARINI KORUMA BÖLGE KURULU'NUN 11.06.2020 TARİH, 8580 SAYILI KARAR EKİDİR.



| | | |
|--------------|----------------|---------------------|
| YAYIN DİZİNİ | EKLER: | |
| | RAPOR | RESTORASYON PROJESİ |
| | FOTOĞRAF | |
| | RÖLÖVE PROJESİ | KROKİ |
| | KITABE | VAKFIYE |

| | | | | | | | | | | | | | |
|----------------------|---------------------------------------------------|-----------------------------------------|--------------------------------|-----------------------------------------------------------------------------------------------------------------------------------------------------------|--------------|---|---------|---|--------------------|---|---------|---|---------|
| AVRUPA KONSEYİ | DOĞAL VE KÜLTÜREL VARLIKLARI KORUMA ENVANTERİ | | | ANIT | ENVANTER NO: | | | | | | | | |
| TÜRKİYE | ESKİŞEHİR KÜLTÜR VARLIKLARINI KORUMA BÖLGE KURULU | | | | HARİTA NO: | | | | | | | | |
| İLİ : Afyonkarahisar | İLÇESİ :Dinar | MAHALLE / KÖY / MEVKİİ : Çapalı Köyü | | KORUMA DERECESESİ: II. (İki) Grup | ANITSAL: | 1 | 2 | 3 | | | | | |
| SOKAK VE KAPI NO: | KADASTRO : PAFTA: | ADA: - | PARSEL: 1114 | | ÇEVRESEL: | 1 | 2 | 3 | | | | | |
| ADI: Tuvalet | YAPTIRAN: - | YAPAN: | MİMARİ ÇAĞI(Üslup): Cumhuriyet | ÇEVREYE AYKIRI: | | | | | | | | | |
| YAPIM TARİHİ: | | KİTABE: - | VAKFIYE: - | GENEL TANIM: Afyonkarahisar İli, Dinar İlçesi, Çapalı Köyü'nde, 1114 parselde kayıtlı, mülkiyeti TCDD'ye ait tuvalet olarak kullanılan tek katlı yapıdır. | | | | | | | | | |
| KORUMA DURUMU: | A İYİ | TASIVICI YAPI | A D | A A | ÜST YAPI | A | İÇ YAPI | A | SÜSLEME ELEMENLARI | A | RUTUBET | A | YOK |
| | B ORT | | B İ | B B | | B | | B | | B | | B | İZİ VAR |
| | C FENA | | C İ | C A | | C | | C | | C | | B | ÖNEMLİ |

VAZİYET PLANI

ÇAPALI İSTASYON BİNALARI KORUNMALANI KROKİSİ


İL: AFYONKARAHİSAR
İLÇE: DINAR
KÖY: ÇAPALI

●●●●●●●●●● KORUNMALANI SINIRI
■ BİNA

1 TUVALET
2 HANGAR
3 İSTASYON BİNASI
4 SU DEPOSU

KORUNMALANIN SINIR KODLARI:

| NO | NO | NO | NO |
|----|----|----|----|
| 1 | 1 | 1 | 1 |
| 2 | 2 | 2 | 2 |
| 3 | 3 | 3 | 3 |
| 4 | 4 | 4 | 4 |



AYRINTILI TANIM: Kulübe yapısı kare planlı ve tek katlı, ateş tuğlası malzeme kullanılarak inşa edilmiştir. Kıvrma çatılı olup Marsilya tipi kiremit ile örtülmüştür. Yapının kuzey cephede 1 adet, doğu cephede 1 adet kapı bulunmaktadır. Pencerele metal malzemedir. Kapı ve pencere kemerlerinde ateş tuğlası malzeme kullanılmıştır. Yapının beden duvarlarının köşelerinde estetik görünüm kazandırma amaçlı, düzgün kesme taş ile kaplanmıştır.

| | | | | |
|-----------------------------|----|----------|--------|--------------|
| TEKNİK BİLGİLER | SU | ELEKTRİK | ISITMA | KANALİZASYON |
| ORJİNAL KULLANIM : TUVALET | | | | |
| BUGÜNKÜ KULLANIM : TUVALET | | | | |
| ÖNERİLEN KULLANIM : TUVALET | | | | |

HAZIRLAYANLAR : TARİH: 11.06.2020
Halil ÇINAR (Sanat Tarihcisi)
Gülşah KABA (İnşaat Y. Mühendisi)

KONTROL EDEN: Asiye SAĞLAM
TARİH: Bölge Kurulu Müdürü

ESKİŞEHİR KÜLTÜR VARLIKLARINI KORUMA BÖLGE KURULU'NUN 11.06.2020 TARİH, 8580 SAYILI KARAR EKİDİR.

ASLI GİBİDİR
Asiye SAĞLAM
Bölge Kurulu Müdürü

| | | |
|--------------|----------------|---------------------|
| YAYIN DİZİNİ | EKLER: | |
| | RAPOR | RESTORASYON PROJESİ |
| | FOTOGRAFLAR | |
| | RÖLÖVE PROJESİ | KROKİ |
| | KİTABE | VAKFIYE |

