

T.C.
KÜLTÜR VE TURİZM BAKANLIĞI
ESKİŞEHİR KÜLTÜR VARLIKLARININ KORUMA BÖLGE KURULU





KARAR

Toplantı Tarih ve no: 12.06.2020 - 338
Karar Tarih ve no : 12.06.2020 - 8608

Toplantı Yeri
ESKİŞEHİR

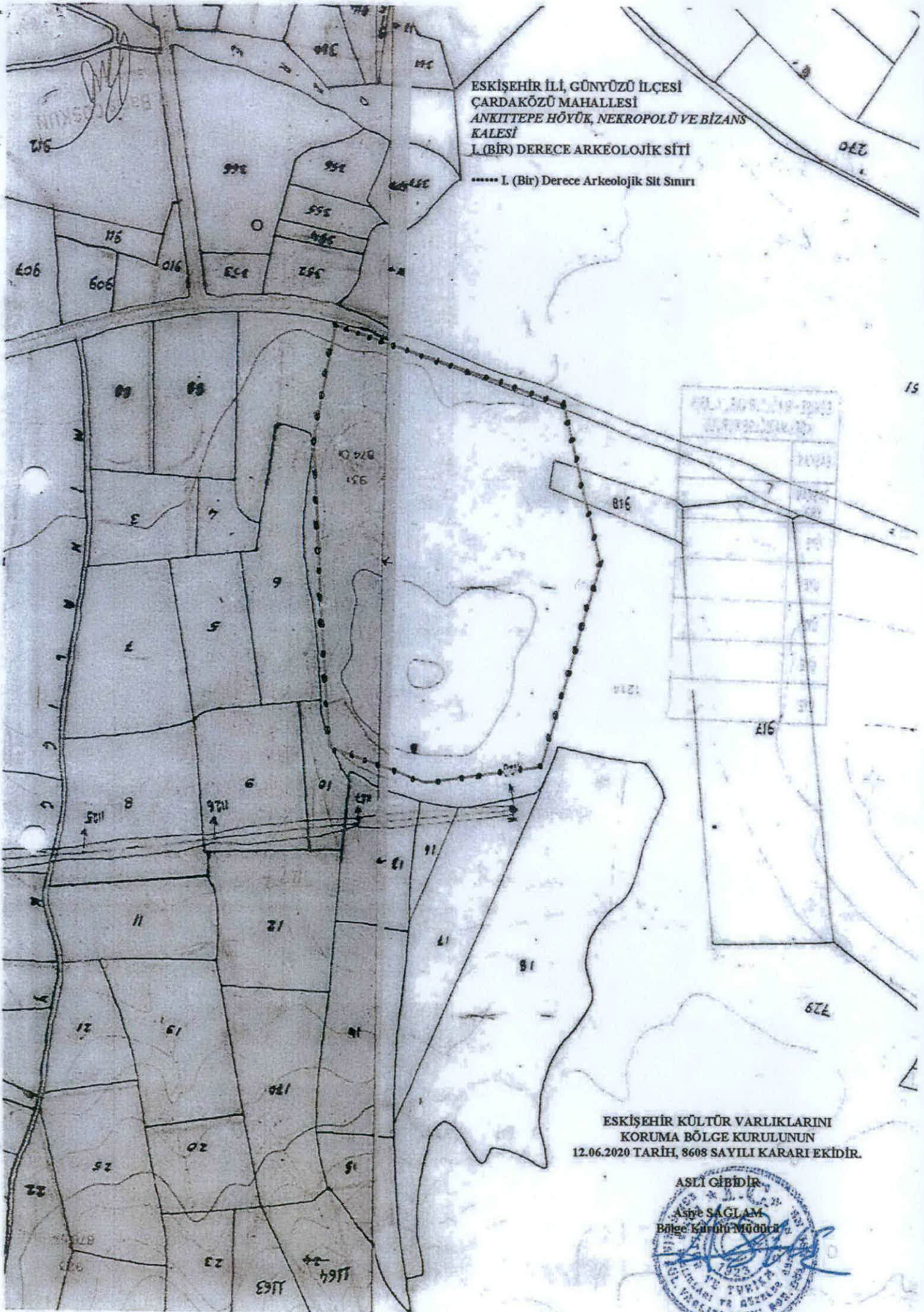
Eskişehir İli, Günyüzü İlçesi, Çardaközü Mahallesi'nde mülkiyeti kamuya ait 10, 918 ve 1214 parsellerde tespit edilen Ankıttepe Höyük, Nekropolü ve Bizans Kalesi'nin 2863 Sayılı Kanun Kapsamında korunması gerekli taşınmaz kültür varlığı olarak tescili ve öneri sit sınırlarının değerlendirilmesine ilişkin Eskişehir Valiliğinin (İl Kültür Ve Turizm Müdürlüğü) 05.12.2019 tarih, E.1005864 sayılı yazısı ve ekleri, Kurul Müdürlüğünün 08.01.2020 tarih, E.23687 sayılı, 20.01.2020 tarih, E.65269 sayılı ve 20.11.2019 tarih, E.956948 sayılı yazıları, konuyla ilgili faaliyeti etkilenen Kurum ve Kuruluşların görüşlerinin iletiildiği yazılar, Eskişehir Valiliğinin (Kadastro Müdürlüğü) 21.02.2020 tarih, E.645072 sayılı yazısı ve ekleri, 10.06.2020 tarih, 223484 sayılı dosya inceleme raporu okundu, koordinatlı sit sınırı krokisi, korunma alanının sınırlarının aktarıldığı kadastral kroki, tescil fişi, fotoğrafları ve dosyası incelendi, yapılan görüşmeler sonucunda;

Eskişehir İli, Günyüzü İlçesi, Çardaközü Mahallesi'nde tespit edilen ve 2863 sayılı Kanun'un 6. Maddesi kapsamında korunması gerekli kültür varlıklarından olan alanın Ankıttepe Höyük, Nekropolü ve Bizans Kalesi adıyla I. (Bir) Derece Arkeolojik Sit alanı olarak tesciline, hazırlanan tescil fişi, koordinatlı sit sınırı krokisi ve sit sınırlarının aktarıldığı kadastral krokisinin uygun olduğuna; söz konusu alanda Kültür Varlıklarını Koruma Yüksek Kurulu'nun Arkeolojik Sitler, Koruma ve Kullanma Koşulları'na ilişkin 05.11.1999 tarih ve 658 sayılı İlke Kararı'nın ilgili hükümlerin geçerli olduğuna ve bu hükümlerin geçiş dönemi koruma esasları ve kullanma koşulları olarak belirlenmesine, alanda kolluk kuvvetlerince gerekli güvenlik önlemlerinin artırılmasına ve Kurulumuzdan izinsiz herhangi bir fiziki ve inşaat müdahalede bulunulmamasına karar verildi.

AVRUPA KONSEYİ	KÜLTÜREL VARLIKLARI KORUMA ENVANTERİ K.V.K.E		SİT	ENVANTER NO:	
TÜRKİYE	ESKİŞEHİR KÜLTÜR VARLIKLARINI KORUMA BÖLGE KURULU			HARİTA NO:	
İli: Eskişehir	İlçesi: Günyüzü	Mahalle Veya Köyü: Çardaközü	Pafta:	Ada:	Parsel:
Adı: Ankıttepe Höyük, Nekropolü ve Bizans Kalesi					
GENEL TANIM: Çardaközü Mahalle merkezinin yaklaşık 1,5 kilometre kuzeyinde, Eskişehir Kültür Varlıklarını Koruma Bölge Kurulu'nun 16.05.2016 tarih ve 4122 sayılı Kararı ile I. (Bir) Derece Arkeolojik sit alanı olarak tescil edilen Subaşı Arkeolojik Sit Alanı ile 23.11.2016 tarih ve 4565 sayılı Kararı ile I. (Bir) Derece Arkeolojik sit alanı olarak tescil edilen Çardaközü Nekropol Alanı'nın yaklaşık 750 metre kuzeyinde, Hamamkarahisar-Çardaközü-Yazır Mahallelerine ulaşımı sağlayan asfalt yolun hemen kuzeyinde yer alan Ankıttepe Mevkii'nde yer almaktadır. Alanda yapılan inceleme neticesinde: Ankıttepe ismi ile bilinen tepenin yamacında Höyük, Höyüğün yaklaşık 100 metre kuzeyinde nekropol alanı ve tepenin üst noktasında ise Kale bulunmaktadır. Höyükte yaptığımız yüzey araştırmasında Erken Tunç Dönemi'ne tarihlendirilen pişmiş toprak levha ve seramik parçaları yoğun bir şekilde tespit edilmiştir. Nekropol alanında ise kim veya kimler tarafından yapıldığı bilinmeyen ve iş makinasi ile yapıldığı anlaşılan hafriyat işlemleri ile insan iskelet paçalarının açığa çıktığı görülmüştür. Tepenin üstünde, kalıntıları yer yer görülen ve doğal kayaların kullanılarak yapıldığı anlaşılan bir kale mevcuttur. Kale, Eskişehir Kültür Varlıklarını Koruma Bölge Kurulu'nun 26.09.2012 tarih ve 854 sayılı kararı ile tescil edilen Günyüzü ilçesi Aktepe Bizans Kalesi'ne benzer özellikler barındırmaktadır. Her üç noktada Tunç Çağı, Geç Roma ve Bizans Dönemlerine ait seramik parçalarına yoğun bir şekilde rastlanılmaktadır.					
Koruma Şimdiki Tehlikeler: Kaçak kazı ve izinsiz fiziki ve inşai müdahalelere açık					
Şimdiki Durum: Nekropol kısmında hafriyat işlemleri gözlemlenmiştir.			Koruma Derecesi: I. (Bir) Derece Arkeolojik Sit		
Sit Potansiyeli: I. Derece Arkeolojik			HAZIRLAYANLAR : TARİH: 18.11.2019		
Şimdiki Koruma: Herhangi bir koruma yoktur.			Arda AKÇEL Müze Araştırmacısı M. Zeki BÜRKÜK Arkeolog		
Önerilen Koruma: Kaçak kazılara karşı güvenlik güçleri tarafından gerekli önlemlerin alınması. ESKİŞEHİR KÜLTÜR VARLIKLARINI KORUMA BÖLGE KURULU'NUN 12.06.2020 TARİH, 8608.SAYILI KARARI EKİDİR.			KONTROL EDEN: Emriye YURT TARİH : 18.11.2019 Müze Müdürü		
Yayın Dizisi:			KURUL KARARLARI: REVİZYON: GEEAYK ONAYI:		
Gözlemler:			Kurul Karar Tarihi:		Kurul Karar No:
   					

ESKİŞEHİR İLİ, GÜNYÜZÜ İLÇESİ
ÇARDAKÖZÜ MAHALLESİ
ANKITTEPE HÖYÜK, NEKROPOLÜ VE BİZANS
KALESİ
I.(BİR) DERECE ARKEOLOJİK SİTİ

..... I. (Bir) Derece Arkeolojik Sit Sınırı



ESKİŞEHİR KÜLTÜR VARLIKLARINI
KORUMA BÖLGE KURULUNUN
12.06.2020 TARİH, 8608 SAYILI KARARI EKİDİR.



ESKİŞEHİR İLİ GÜNYÜZÜ İLÇESİ ÇARDAKÖZÜ MAHALLESİ ANKİTTEPE HÖYÜK, NEKROPOL VE KALESİ



ESKİŞEHİR KÜLTÜR VARLIKLARINI KORUMA BÖLGE KURULU'NUN
12.06.2020 TARİH, 8608 SAYILI KARARI EKİDİR.

