

26.06.1977

T.C.
KÜLTÜR VE TURİZM BAKANLIĞI
ESKİŞEHİR KÜLTÜR VARLIKLARINI KORUMA BÖLGE KURULU





KARAR

Toplantı Tarih ve no: 12.06.2020-338
Karar Tarih ve no : 12.06.2020-8596

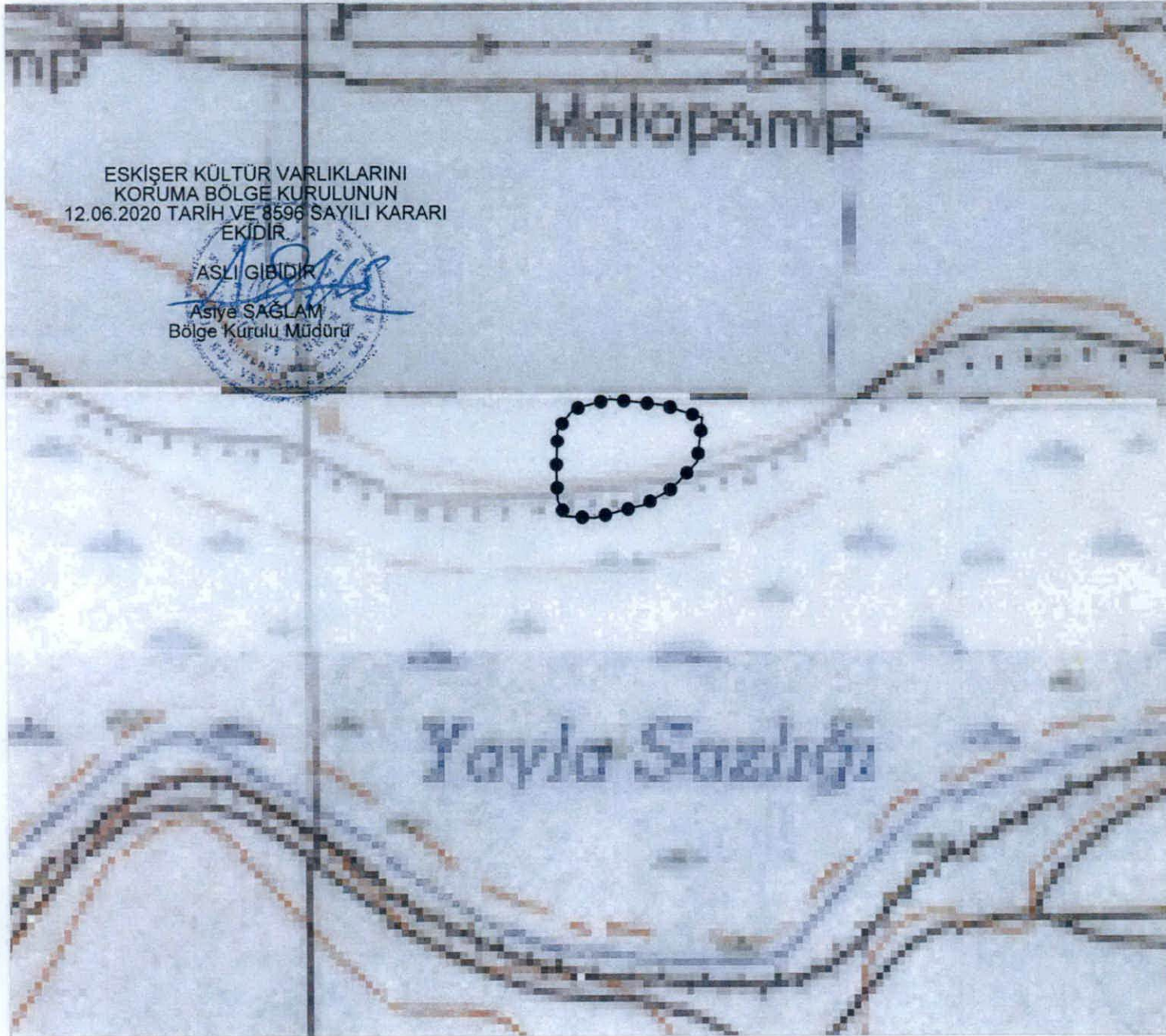
Toplantı Yeri
ESKİŞEHİR

Eskişehir İli, Sivrihisar İlçesi, Göktepe Mahallesi sınırları içinde Ecofirm Madencilik Tarım Orman Enerji Müh. İnşaat Atıksu-Su Arıtma Lab. Hiz. Teknik Hizmetler San. ve Tic. Ltd. Şti'nin 07.02.2020 tarih ve 2020.ÇED/023 sayılı kurum görüşü talebi doğrultusunda yapılan inceleme sonucunda; Eskişehir Kültür Varlıklarını Koruma Bölge Kurulu uzmanları tarafından tespit edilen alanın 2863 sayılı kanun kapsamında tescili ve öneri I. (Bir) Derece Arkeolojik Sit sınırına ilişkin hazırlanan belgelerin değerlendirilmesinin istendiği 02.03.2020 tarihli Kurul Müdürlüğü uzman raporu ve ekleri, faaliyeti etkilenen kurum görüşlerinin istendiği Kurul Müdürlüğünün 27.03.2020 tarih ve E.280213 sayılı yazısı ile 05.05.2020 tarih ve E.328700 sayılı yazısı, ilgili kurum görüşlerinin iletildiği yazılar, Kadastro Müdürlüğünün 28.05.2020 tarih ve E.1246141 sayılı yazısı ile Maden İşleri Genel Müdürlüğünün 01.04.2020 tarih E.416587 sayılı yazısı, 10.06.2020 tarih, 222556 sayılı dosya inceleme raporu, tescil fişi, koordinatlı sit sınırı krokisi, sit sınırlarının işaretlendiği kadastral kroki, fotoğrafları ve dosyası incelendi, yapılan görüşmeler sonucunda;

Eskişehir İli, Sivrihisar İlçesi Göktepe Mahallesi sınırları içerisinde, mülkiyeti özel ve kamuya ait taşınmazlarda tespit edilen ve 2863 sayılı Kanun'un 6. Maddesi kapsamında korunması gerekli kültür varlıklarından olan alanın "Alaputa Höyük" adıyla I. (Bir) Derece Arkeolojik Sit olarak tesciline; hazırlanan tescil fişi, koordinatlı sit sınırı krokisi ile sit sınırlarının işaretlendiği kadastral krokinin uygun olduğuna; Sit sınırları içerisinde Kültür Varlıklarını Koruma Yüksek Kurulu'nun Arkeolojik Sitler, Koruma ve Kullanma Koşullarına ilişkin 05.11.1999 tarih, 658 sayılı İlke Kararı'nın ilgili hükümlerinin geçerli olduğuna ve bu hükümlerin geçiş dönemi koruma esasları ve kullanma şartları olarak belirlenmesine, sit sınırları içerisinde Kurulumuzdan izinsiz herhangi bir fiziki ve inşai müdahalede bulunulmamasına karar verildi.

AVRUPA KONSEYİ	KÜLTÜREL VARLIKLARI KORUMA ENVANTERİ K.V.K.E		SİT	ENVANTER NO:
TÜRKİYE	ESKİŞEHİR KÜLTÜR VARLIKLARINI KORUMA BÖLGE KURULU			HARİTA NO:
İli: Eskişehir	İlçesi: Sivrihisar	Mahalle veya Köyü: Göktepe Mh.	Pafta:	Ada: Parsel:
Adı: Alaputa Höyük				
GENEL TANIM: Eskişehir İli, Sivrihisar İlçesi, Göktepe Mahallesi'nin 2,8 km. batısında, Kaldırım Mahallesi'nin 3.2 km ve Eskişehir Kültür Varlıklarını Koruma Bölge Kurulunun 27.08.2012 tarih ve 754 sayılı kararı ile tescil edilen Kaldırım Höyüğü'nün 2,8 km. kuzeydoğusunda yaklaşık 1-1,5 m. yükseltiye sahip bir höyüktür. Güneyinden Göktepe stabilize yolu geçen höyüğün güney yönü tamamen sazlık ve bataklık alan ile çevrili olup höyüğün yayılımı ve konisi kuzey yönüne doğru devam etmektedir. Höyüğün yüzeyinde yapılan incelemede Roma Dönemine tarihlendirilebilecek seramik parçalarına ve cam boncuğa rastlanılmıştır				
Koruma Şimdiki Tehlikeler: İnsan ve doğa erozyonu.				
Şimdiki Durum: Kaldırım mahallesi Alaputa mevkiindeki toprak yoldan ulaşım sağlanabilmektedir.			Koruma Derecesi: I. (Bir) Derece Arkeolojik Sit	
Sit Potansiyeli: Yüzey araştırması yapılabilir.			HAZIRLAYANLAR: TARİH: 16.03.2020	
Şimdiki Koruma: Herhangi bir koruma yoktur.			Bülent OKTA Arkeolog <i>Bülent OKTA</i> Halil ÇINAR Sanat Tarihçisi <i>Halil ÇINAR</i>	
Önerilen Koruma: Tescilinden sonra İlçe Jandarma Komutanlığına ve Muhtarlığına tebligat yapılması.			KONTROL EDEN: TARİH: 16.03.2020	
ESKİŞEHİR KÜLTÜR VARLIKLARINI KORUMA BÖLGE KURULUNUN 12.06.2020 TARİH VE 8596 SAYILI KARARI EKİDİR.			Asiye SAĞLAM Koruma Bölge Kurulu Müdürü <i>Asiye SAĞLAM</i>	
Yayın Dizisi: -			KURUL KARARLARI:	
Gözlemler:			REVİZYON: GEEAYK ONAYI:	
Kurul İsmi: EKVKBK Kurul Karar Tarihi: Kurul Karar No:			30 30	
				
				

KOORDİNATLI ARKEOLOJİK SİT SINIRI KROKİSİ



İl : Eskişehir
 İlçe : Sivrihisar
 Mah. : Göktepe
 Pafta : J27-D4
 Adı : Alaputa Höyük
 Tür/Derece : I.(Bir) Der. Arkeolojik Sit
 Ölçek : 1/Kroki

●●●●● : I. (Bir) Der. Ark. Sit Sınırı

I.(Bir) Derece Sit Sınırı Koordinat Listesi

ED50-6° DOM33

Nokta No	Y	X
1	378220.058	4331646.933
2	378233.660	4331664.681
3	378265.667	4331673.376
4	378312.804	4331668.042
5	378345.577	4331657.067
6	378340.862	4331618.134
7	378318.975	4331594.994
8	378294.190	4331580.929
9	378272.903	4331575.544
10	378251.887	4331570.022
11	378226.739	4331571.465
12	378219.942	4331585.073
13	378218.786	4331611.502

ED50-3° DOM30

Nokta No	Y	X
1	637611.138	4333641.069
2	637624.152	4333659.265
3	637655.869	4333669.018
4	637703.177	4333665.242
5	637736.309	4333655.351
6	637732.882	4333616.266
7	637711.762	4333592.405
8	637687.444	4333577.522
9	637666.337	4333571.434
10	637645.506	4333565.218
11	637620.312	4333565.830
12	637613.066	4333579.211
13	637611.037	4333605.600

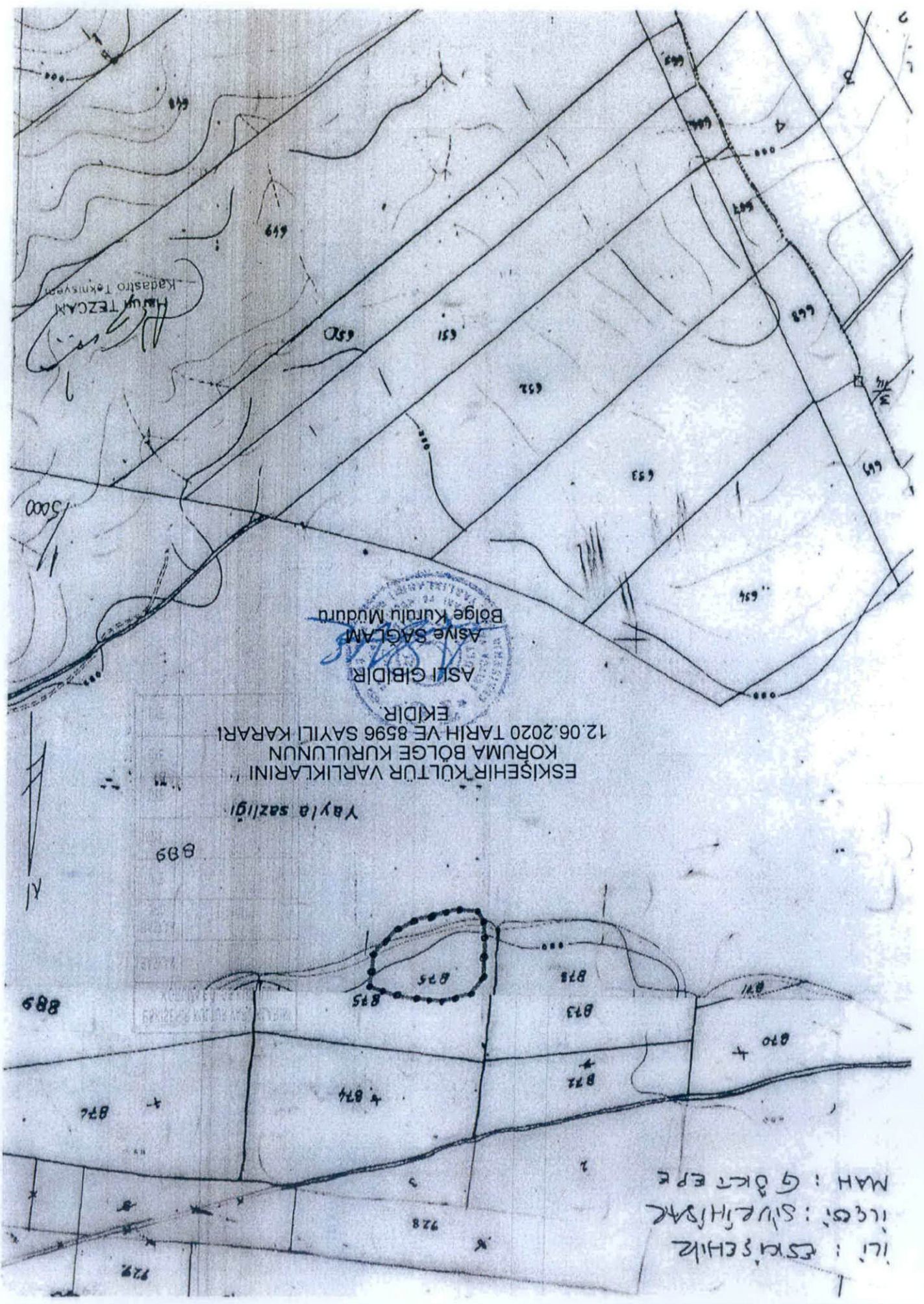
İLİ : ESKİŞEHİR
İLÇESİ : SİVEHİRK
MAH : GÖKTARTEPE

ESKİŞEHİR KÜLTÜR VARLIKLARINI
KORUMA BÖLGE KURULUNUN
12.06.2020 TARİH VE 8596 SAYILI KARARI

Yayın sazlığı

EKİDİR
ASLI GİBİDİR
ASİVE SAĞLAM
Bölge Kurul Müdürü

ESKİŞEHİR KÜLTÜR VARLIKLARINI
KORUMA BÖLGE KURULUNUN
12.06.2020 TARİH VE 8596 SAYILI KARARI



HAZİN TEZGAH
Kadaströ Taksimiyesi

5000

KI

889

899

876

874

872

870

873

878

875

728

728

649

659

651

652

653

656

655

657

654

0

3

1/4

1/4

1/4

1/4

1/4

1/4

1/4

1/4

1/4

1/4

1/4

1/4

1/4

1/4

1/4