



T.C.

KÜLTÜR VE TURİZM BAKANLIĞI
AYDIN KÜLTÜR VARLIKLARINI KORUMA BÖLGE KURULU

KARAR

TOPLANTI TARİHİ VE NO : 6.4.2017 - 154
KARAR TARİHİ VE NO : 6.4.2017 - 6274

09.05.135
Toplantı Yeri
AYDIN

Aydın İli, Koçarlı İlçesi, Boydere KÖK-Yağcıdere KÖK ve Çevre İrt. ENH ilişkin yenileme ve yeni tesis edilecek olan Enerji Nakil Hattı yapımı talebi kapsamında; Aydın Kültür Varlıklarını Koruma Bölge Kurulu Müdürlüğü Uzmanlarınca yerinde yapılan incelemeler sırasında tespiti yapılan arkeolojik yerleşim ve kaya mezarının bulunduğu sahanın; 2863 sayılı Kültür ve Tabiat Varlıklarını Koruma Kanunu kapsamında "Korunması Gerekli Taşınmaz Kültür Varlığı" özelliği gösterdiği gerekçesiyle hazırlanan sit fişi ile 1/5.000 ölçekli harita üzerinde sınırları belirlendiği ve koordinat listesi verildiği şekliyle I. Derece Arkeolojik Sit alanı olarak tescil edilmesinin önerildiği Aydın Kültür Varlıklarını Koruma Bölge Kurulu Müdürlüğü Uzmanlarınca hazırlanan 31.03.2017 tarihli raporu ile Kurulumuzun 15.12.2016 tarih ve 2446 sayılı kararı okundu. Ekleri ve konuya ilişkin tüm bilgi ve belgeler incelendi. Yapılan görüşmeler sonucunda;

Aydın İli, Koçarlı İlçesi, Yağcıdere Mahallesi sınırlarında yer alan ve Arkeolojik Yerleşim alanıyla birlikte içerisinde Kaya Mezarının da bulunduğu sahanın; 2863 sayılı Kültür ve Tabiat Varlıklarını Koruma Kanunu kapsamında "Korunması Gerekli Taşınmaz Kültür Varlığı" özelliği gösterdiği anlaşıldığından; söz konusu alanların kararımız eki sit fişi ile 1/5.000 ölçekli harita üzerinde sınırları belirlendiği ve koordinat listesi verildiği şekliyle Yağcıdere I. Derece Arkeolojik Sit alanı olarak tescilinin uygun olduğuna, Kültür ve Tabiat Varlıklarını Koruma Yüksek Kurulu'nun 05.11.1999 tarih ve 658 sayılı ilke kararı gereğince bahsi geçen sit sınırları içerisinde yapılacak her türlü uygulamalar öncesinde Kurulumuzdan izin alınması gerektiğine karar verildi.

ASLI GİBİDİR
Mehmet YILMAZ
Bölge Kurulu Müdürü

BAŞKAN

Prof.Dr. Celal ŞİMŞEK
İMZA

ÜYE

Yrd.Doç.Dr.Saim CİRTİL
İMZA

ÜYE

Hakan ÖZKAN
Aydın Büyükşehir Belediyesi
İMZA

ÜYE

T.Cengiz KAMAN
İMZA

ÜYE

Yılmaz AKKAN
Aydın Müze Müdürü
İMZA

BAŞKAN YARDIMCISI

Bahadır DİKMEN
İMZA

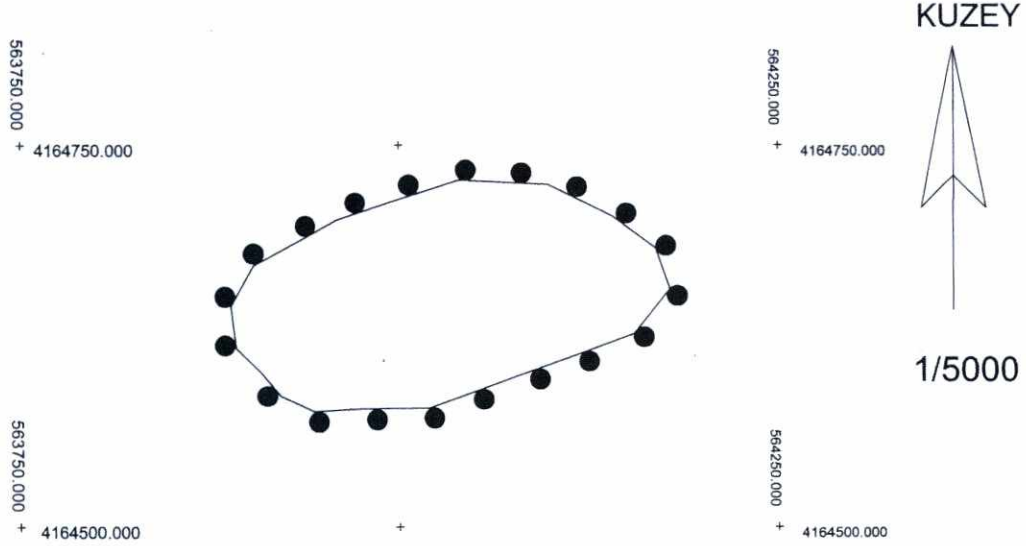
ÜYE

Dr.Levent ÜNVERDİ
İMZA

ÜYE

Koçarlı Belediyesi Başkanlığı
BULINMADI

AYDIN İLİ, KOÇARLI İLÇESİ, YAĞCIDERE MAHALLESİ 1. DERECE ARKEOLOJİK SİT HARİTASI



ED-50 3 DERECE KOORDİNATLARI:

Nokta No	Y	X
1	563888.403	4164644.207
2	563903.172	4164670.950
3	563958.255	4164700.886
4	564039.681	4164727.230
5	564098.356	4164724.436
6	564141.333	4164703.155
7	564169.283	4164682.597
8	564178.741	4164655.719
9	564154.777	4164626.189
10	564019.799	4164577.443
11	563975.153	4164577.110
12	563942.848	4164575.116
13	563921.221	4164585.230
14	563907.261	4164601.522
15	563891.596	4164617.064
A.1	564007.000	4164651.000
A.2	563947.000	4164609.000
M.1	564146.000	4164667.000

ED-50 6 DERECE KOORDİNATLARI:

Nokta No	Y	X
1	563862.848	4162978.349
2	563977.611	4163005.081
3	563932.671	4163035.006
4	564014.065	4163061.339
5	564072.717	4163058.546
6	564115.676	4163037.274
7	564143.615	4163016.724
8	564153.069	4162989.356
9	564129.115	4162960.339
10	563994.191	4162911.612
11	563949.563	4162911.279
12	563917.271	4162909.296
13	563895.653	4162919.396
14	563881.698	4162935.681
15	563866.040	4162951.218
A.1	563981.397	4162985.140
A.2	563921.421	4162943.156
M.1	564120.342	4163001.133

GÖSTERİM:



1. Derece Arkeolojik Sit Sınırı

(Sit sınırı olarak çizgi esas alınacaktır.)

T.C.
KÜLTÜR VE TURİZM BAKANLIĞI
AYDIN KÜLTÜR VARLIKLARINI
KORUMA BÖLGE KURULU'NUN
6.04.017 TARİH VE 6274 SAYILI
KARAR EKİDİR.

HAZIRLAYANLAR

Evrım ÖZGEN
Harita Mühendisi


Süleyman ÖZGEN
Arkeolog



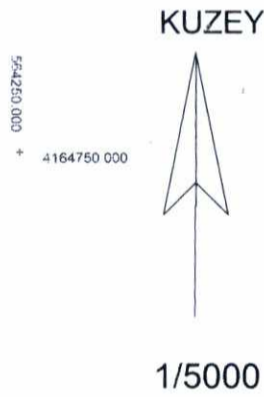
AVRUPA KONSEYİ	DOĞAL VE KÜLTÜREL VARLIKLARI KORUMA ENVANTERİ	D.K.V.K.E.	SİT	ENVANTER NO	
TÜRKİYE	KÜLTÜR VARLIKLARI VE MÜZELER GENEL MÜDÜRLÜĞÜ			HARİTA NO	
İLİ : AYDIN	İLÇESİ: KOÇARLI	MAHALLE - KÖY VEYA MEVKİİ :	YAĞCIDERE	KADASTRO PAFTA :	ADA
ADI : ARKEOLOJİK YERLEŞİM VE KAYA MEZARI				PARSEL	
GENEL TANIM: Aydın İli, Koçarlı İlçesi, Yağcıdere Mahallesi sınırları içerisinde yer alan ve ana kaya üzerine dikdörtgen sanduka şeklinde oyularak yapılmış 1 adet kaya mezarına rastlanılmış olup, mezarın üzerinde kapak taşları bulunmaktadır. Mezar muhtemelen dönemde soyulmuş ve içi boşaltılmış durumdadır. Mezar Karia Bölgesinde oldukça yaygın olan Karia Tipi mezarlarından olup Geç Hellenistik-Erken Roma Dönemine(?) tarihlendirilebilir. Ayrıca alan içerisinde yer yer yüzeyde yoğun miktarda çatı kiremidi parçaları ile diğer seramik parçalarına rastlanılmıştır.					
ŞİMDİKİ TEHLİKELER: Kaçak Kazı.					
ŞİMDİKİ DURUM: Korunaksızdır.					
SİT POTANSİYEL: Arkeolojik Sit				KORUMA DERECE: I. Derece Arkeolojik Sit	
				HAZIRLAYANLAR: 31.03.2017	
				Evrinm ÖZGEN Jeodezi ve Fotogrametri Müh.	
ŞİMDİKİ KORUMA: Korumasız				Süleyman ÖZGEN Uzman	
ÖNERİLEN KORUMA: I. Derece Arkeolojik Sit olarak tescillenmesi				KONTROL EDEN: 31.03.2017	
YAYIN DİZİSİ:-				Mehmet YILMAZ Bölge Kurulu Müdürü	
GÖZLEMLER: -				KORUMA KURULU KARARLARI	
				REVİZYON	
				KORUMA KURULU ONAYI	

HARİTALAR, FOTOĞRAFLAR:

563750.000
+ 4164750.000



563750.000
+ 4164500.000



564250.000
+ 4164750.000

564250.000
+ 4164500.000

ED-50 3 DERECE KOORDİNATLARI:

Nokta No	Y	X
1	563888.403	4164644.207
2	563903.172	4164670.950
3	563958.255	4164700.886
4	564039.681	4164727.230
5	564098.356	4164724.436
6	564141.333	4164703.155
7	564169.283	4164682.597
8	564178.741	4164655.719
9	564154.777	4164626.189
10	564019.799	4164577.443
11	563975.153	4164577.110
12	563942.848	4164575.116
13	563921.221	4164585.230
14	563907.261	4164601.522
15	563891.596	4164617.064
A1	564007.000	4164651.000
A2	563947.000	4164609.000
M1	564146.000	4164667.000

T.C.
KÜLTÜR VE TURİZM BAKANLIĞI
AYDIN KÜLTÜR VARLIKLARINI
KORUMA BÖLGE KURULU'NUN
6.04.017 TARİH VE 6274 SAYILI
KARARI EKİDİR.

