



T.C.

KÜLTÜR VE TURİZM BAKANLIĞI
AYDIN KÜLTÜR VARLIKLARINI KORUMA BÖLGE KURULU

KARAR

TOPLANTI TARİHİ VE NO : 1.6.2017 - 159
KARAR TARİHİ VE NO : 1.6.2017 - 6606

09.09.685
Toplantı Yeri
AYDIN

Aydın İli, Söke İlçesi, Karakaya Mahallesi, Söğütöz Mevkiinde bulunan, tapunun 113 ada, 43, 44, 45, 46, 163 no.lu parsel numarasında kayıtlı taşınmazlar içerisinde; Aydın Kültür Varlıklarını Koruma Bölge Kurulu ve Milet Müze Müdürlüğü Uzmanlarınca ortaklaşa olarak yapılan yüzey incelemelerinde; Prehistorik döneme tarihlenebilen toplam 9 adet kaya resminin bulunduğu alanın; 2863 sayılı Kültür ve Tabiat Varlıklarını Koruma Kanunu kapsamında "Korunması Gerekli Taşınmaz Kültür Varlığı" özelliği gösterdiği tespitiyle hazırlanan sit fişi ile 1/2500 ölçekli harita üzerinde sınırları belirlendiği ve koordinat listesi verildiği şekliyle "Dağacık I. Derece Arkeolojik Sit" alanı olarak tescil edilmesinin önerildiği Aydın Kültür Varlıklarını Koruma Bölge Kurulu Müdürlüğü ve Milet Müze Müdürlüğü Uzmanlarınca ortak hazırlanan 24.05.2017 tarih ve 3679 kayıt numaralı rapor okundu. Ekleri ve konuya ilişkin tüm bilgi ve belgeler incelendi. Yapılan görüşmeler sonucunda;

Aydın İli, Söke İlçesi, Karakaya Mahallesi, Söğütöz Mevkiinde bulunan, tapunun 113 ada, 43, 44, 45, 46, 163 no.lu parsel numarasında kayıtlı taşınmazlar içerisinde; Aydın Kültür Varlıklarını Koruma Bölge Kurulu ve Milet Müze Müdürlüğü Uzmanlarınca ortaklaşa olarak yapılan yüzey incelemelerinde; Prehistorik döneme tarihlenebilen toplam 9 adet kaya resminin bulunduğu alanın; 2863 sayılı Kültür ve Tabiat Varlıklarını Koruma Kanunu kapsamında "Korunması Gerekli Taşınmaz Kültür Varlığı" özelliği gösterdiği anlaşıldığından; söz konusu alanların kararımız eki sit fişi ile 1/2500 ölçekli harita üzerinde sınırları belirlendiği ve koordinat listesi verildiği şekliyle "Dağacık I. Derece Arkeolojik Sit" alanı olarak tescilinin uygun olduğuna, Kültür ve Tabiat Varlıklarını Koruma Yüksek Kurulu'nun 05.11.1999 tarih ve 658 sayılı ilke kararı gereğince bahsi geçen sit sınırları içerisinde yapılacak her türlü uygulamalar öncesinde Kurulumuzdan izin alınması gerektiğine karar verildi.

T.C.
ASLI GİBİDİR
Mehmet YILMAZ
Bölge Kurulu Müdürü

H.C.
/h

BAŞKAN

Prof.Dr. Celal ŞİMŞEK
İMZA

ÜYE

Yrd.Doç.Dr.Saim CİRTİL
İMZA

ÜYE

Hakan ÖZKAN
Aydın Büyükşehir Belediyesi
İMZA

ÜYE

Dr.Levent ÜNVERDİ
İMZA

ÜYE

Ufuk Sezgin SUKAYAR
Söke Belediyesi
İMZA

BAŞKAN YARDIMCISI

Bahadır DİKMEN
İMZA

ÜYE

T.Cengiz KAMAN
İMZA

ÜYE

Hasibe Akat İSLAM
Milet Müze Müdür V.
İMZA

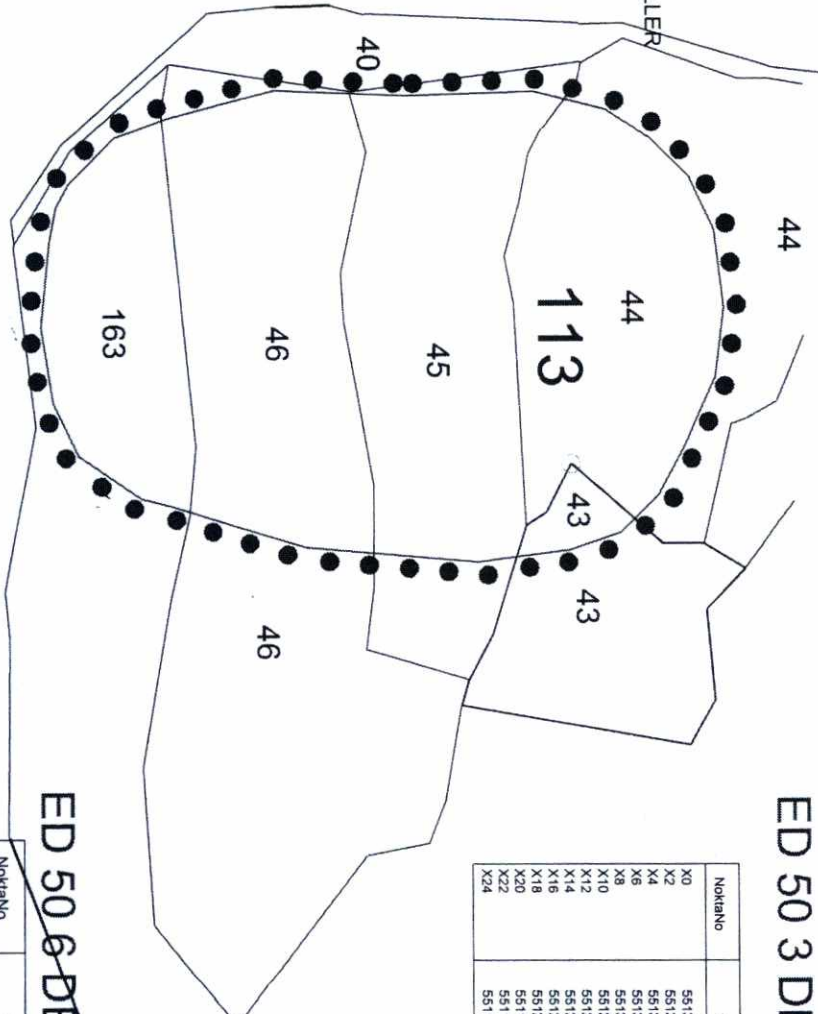


ÖLÇEK : 1/2.500

İL : AYDIN
İLÇE : SÖKE
MAHALLE : KARAKAYA
MEVKİİ : SÖĞÜTOZ MEVKİİ
PARSEL : 1:13 ADA,43,44,45,46,163 NOLU PARSELLER

AYDIN İLİ, SÖKE İLÇESİ, KARAKAYA MAHALLESİ, DAĞACIK I. DERECE ARKEOLOJİK SİT HARİTASI

ED 50 3 DERECELİK KOORDİNATLAR



NoktaNo	Y	X	NoktaNo	Y	X
X0	551335,151	4160921,944	X1	551331,149	4160952,578
X2	551330,320	4160865,702	X3	551325,481	4160969,163
X4	551320,980	4160834,726	X5	551316,956	4160821,691
X6	551314,485	4160811,245	X7	551313,389	4160981,445
X8	551300,353	4160790,561	X9	551296,236	4160990,529
X10	551282,918	4160782,342	X11	551274,171	4161000,361
X12	551258,064	4160778,443	X13	551251,485	4161003,205
X14	551225,837	4160781,266	X15	551225,677	4161000,075
X16	551218,337	4160783,472	X17	551210,230	4160787,808
X18	551208,147	4160991,910	X19	551195,657	4160979,468
X20	551196,415	4160802,515	X21	551189,964	4160820,690
X22	551186,174	4160964,629	X23	551181,935	4160986,677
X24	551180,252	4160940,818	X25	551179,788	4160856,128

T.C.
KÜLTÜR VE TURİZM BAKANLIĞI
AYDIN KÜLTÜR VARLIKLARINI
KORUMA BÖLGE KURULU'NUN
01.06.2017 TARİH VE 6606
SAYILI KARARI EKİDİR.

ED 50 6 DERECELİK KOORDİNATLAR

NoktaNo	Y	X	NoktaNo	Y	X
X0	551314,617	4159257,575	X1	551310,616	4159288,197
X2	551309,788	4159201,356	X3	551304,950	41599304,776
X4	551300,452	4159170,393	X5	551296,429	4159157,362
X6	551293,959	4159146,920	X7	551292,864	4159317,052
X8	551279,833	4159126,245	X9	551275,718	4159326,133
X10	551262,405	4159118,029	X11	551253,661	4159335,960
X12	551237,560	4159114,131	X13	551230,984	4159338,804
X14	551209,345	4159116,953	X15	551205,187	4159335,675
X16	551197,860	4159119,158	X17	551189,746	4159123,493
X18	551187,664	4159327,513	X19	551175,179	4159315,077
X20	551174,937	4159138,194	X21	551168,509	4159156,361
X22	551165,700	4159300,244	X23	551161,163	4159234,318
X24	551159,779	4159276,442	X25	551159,317	4159191,786

GÖSTERİM
I. (Birinci) Derece
Arkeolojik Sit Sınırı

Sit sınırlarında çizgi ve koordinat esas alınacak
I. Derece Arkeolojik Sit Alanı: 29.299,51 m²
I. Derece Arkeolojik Sit Alanı çevresi: 630,65 m

HAZIRLAYANLAR

Haydar COŞAR
Çevre Yüksek Mühendisi

Süleyman ÖZGEN
Arkeolog

Şerkan PARLAK
Kültür ve Turizm Uzmanı
Arkeolog

Hasibe AKAT İŞAİM
Millet Müze Müdürü V.
Arkeolog

ASLI ÇİFTİDİR
Mehmet YILMAZ
Bölge Kurulu Müdürü

AVRUPA KONSEYİ	DOĞAL VE KÜLTÜREL VARLIKLARI KORUMA ENVANTERİ	D.K.V.K.E.	SİT	ENVANTER NO	
TÜRKİYE	KÜLTÜR VARLIKLARI VE MÜZELER GENEL MÜDÜRLÜĞÜ			HARİTA NO	
İLİ : AYDIN	İLÇESİ: SÖKE	MAHALLE - KÖY VEYA MEVKİİ : KARAKAYA- SÖĞÜTÖZ MEVKİİ	KADASTRO PAFTA :	ADA	PARSEL
ADI : DAĞACIK I.DERECE ARKEOLOJİK SİT				113	43, 44, 45, 46, 163

GENEL TANIM: Aydın İli, Söke İlçesi, Karakaya Mahallesi, Söğütöz Mevkii'nde yerinde yapılan yüzey incelemelerinde; etrafı toprak yolla çevrili konumda bulunan, yaklaşık 6-8 bin yıl geçmişi olduğu düşünülen prehistorik döneme tarihlenebilen toplam 9 adet kaya resminin bulunduğu sahanın tamamı doğa koşullarına oldukça açık ve korumasız bir durumdadır. Binlerce yıldır doğa koşullarına açık durumda bulunmasına rağmen kaya resimlerinin çoğunluğu belirgin durumda olup korunması gerekli taşınmaz kültür varlığı dağılımı dikkate alındığında alanın Arkeolojik Sit alanı olarak korunması önerilmektedir.

ŞİMDİKİ TEHLİKELER: Kaçak kazı ve bölgedeki yakın konumlarda bulunan maden ocakları, orman yolu yapım çalışmaları ve yeni madencilik faaliyetleri.

ŞİMDİKİ DURUM: Korunaksızdır.

SİT POTANSİYELİ: Arkeolojik Sit

KORUMA DERECESESİ: I. derece Arkeolojik Sit

HAZIRLAYANLAR 24.05.2017

ŞİMDİKİ KORUMA: Korumasız

Hasibe A. İSLAM - Milet Müze Müdürü/V Arkeolog

Serkan PARLAK - Kültür Turizm Uzmanı/Arkeolog

Süleyman ÖZGEN - Arkeolog

Haydar COŞAR - Çevre Yüksek Mühendisi

ÖNERİLEN KORUMA: I.Derece Arkeolojik Sit olarak tescillenmesi

KONTROL EDEN: 24.05.2017

YAYIN DİZİSİ: Yapılan yayın incelemelerinde; A. Peschlow-Bindokat "Tarihöncesi İnsan Resimleri Latmos Dağları'ndaki Kaya Resimleri", Vehbi Koç Vakfı Yayınları, 2006

Mehmet YILMAZ
Bölge Kurulu Müdürü

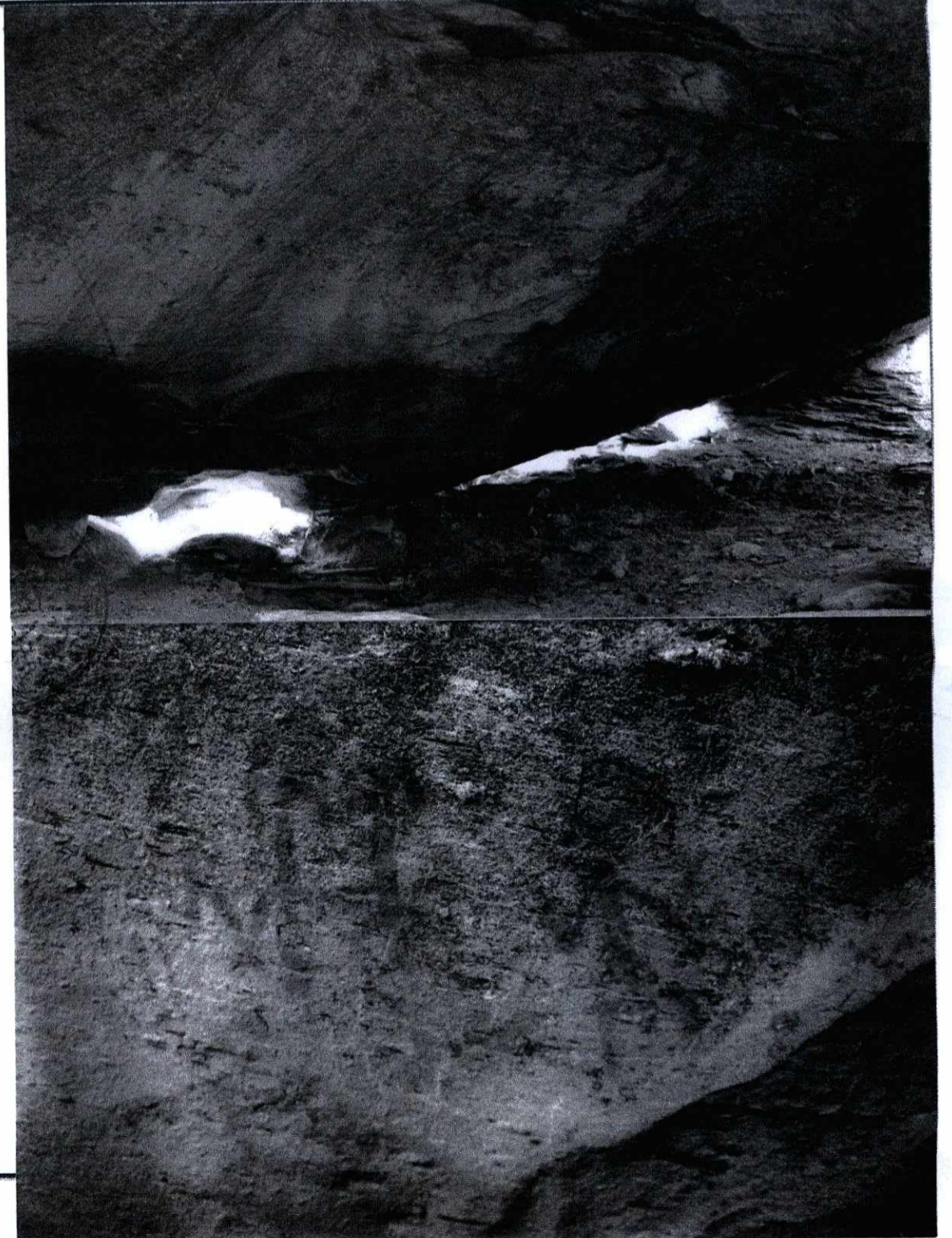
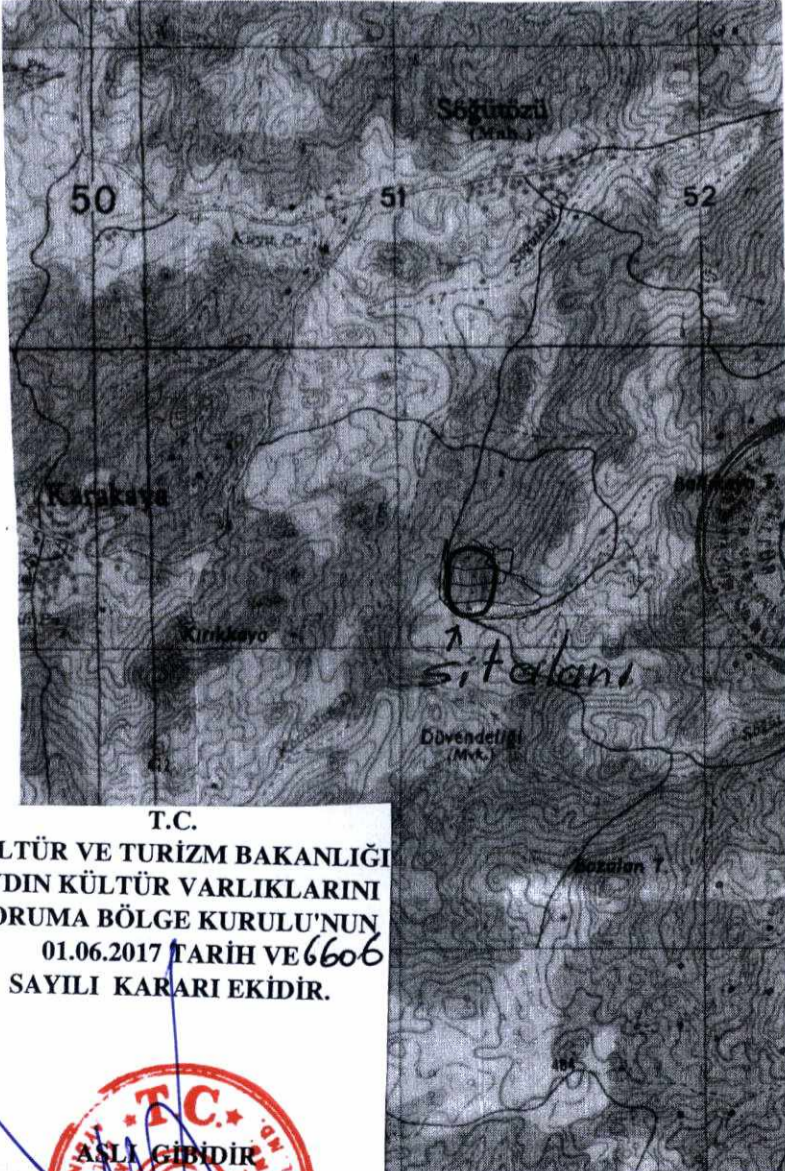
KORUMA KURULU KARARLARI:

GÖZLEMLER : Taşınmazların çevresinde yoğun biçimde madencilik faaliyeti ile bu faaliyetlere ait kamyon trafiği bulunmakla birlikte kısmen tarım, hayvancılık ve arıcılık faaliyeti sürmektedir.

REVİZYON

KORUMA KURULU ONAYI

HARİTALAR, FOTOĞRAFLAR:



T.C.
KÜLTÜR VE TURİZM BAKANLIĞI
AYDIN KÜLTÜR VARLIKLARINI
KORUMA BÖLGE KURULU'NUN
01.06.2017 TARİH VE 6606
SAYILI KARARI EKİDİR.

