



**T.C.**  
**KÜLTÜR VE TURİZM BAKANLIĞI**  
**ÇANAKKALE KÜLTÜR VARLIKLARINI**  
**KORUMA BÖLGE KURULU**  
**K A R A R**

**Toplantı Tarihi ve No : 27.10.2020 / 297**  
**Karar Tarihi No : 27.10.2020 / 6500**

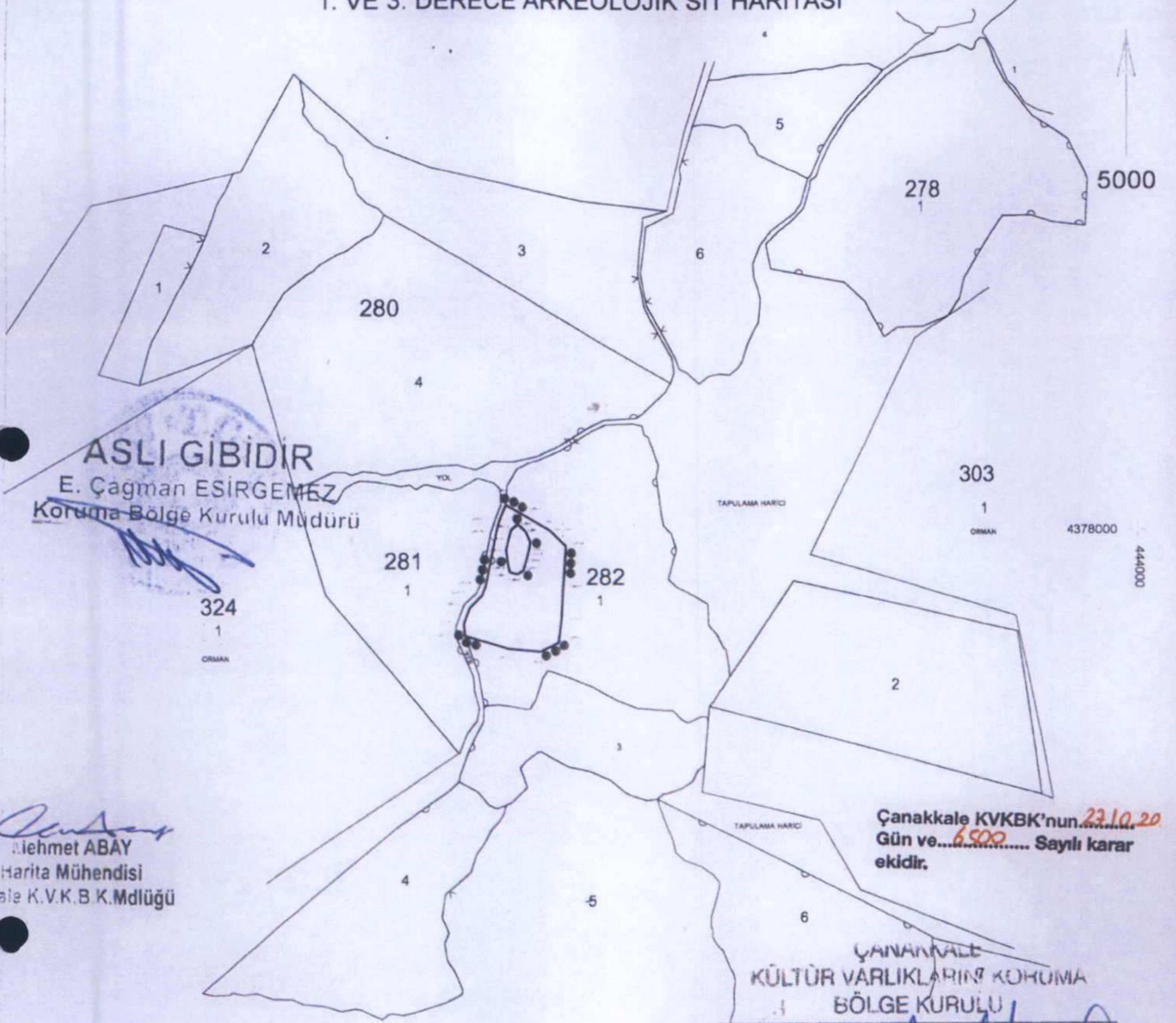
**17.01.2014**  
**Toplantı Yeri**  
**ÇANAKKALE**

Çanakkale İli, Ayvacık İlçesi, Paşaköy Köyü, 282 ada 1 parsel numaralı taşınmazda, Çanakkale Kültür Varlıklarını Koruma Bölge Kurulu'nun 23.07.2020 tarih ve 6282 sayılı kararı ile "Çanakkale İli, Ayvacık İlçesi, Paşaköy Köyü'nde, sit dışı alanda yer alan, özel mülkiyete ait, 282 ada 1 parsel numaralı taşınmazda tespit edilen arkeolojik buluntuların 2863 sayılı Yasa'nın 6. Maddesinde belirtilen özellikleri taşıdığı tespit edildiğinden tescil işlemlerinin başlatılmasına" karar verilen, Çanakkale Kültür Varlıklarını Koruma Bölge Kurulu Müdürlüğü'nün 02.09.2020 tarih ve E.642638 sayılı yazısı ve eki ile 2863 sayılı Yasa'nın 7. Maddesi gereği ilgili ve faaliyetleri etkilenen kurumlardan görüş istenen ve ilgili kurumlardan bahse konu alanın sit ilan edilmesinde sakınca bulunmadığı yönde görüş bildirilen, Çanakkale İli, Ayvacık İlçesi, Paşaköy Köyü'nde sit dışı alanda kalan 282 ada 1 parselde yer alan Kırmacı Mevkii Tümülüsünün I. Derece Arkeolojik Sit ve yakın çevresinin III. Derece Arkeolojik Sit olarak tescil edilmesi, hazırlanan tescil fişi ve 1/5000 ölçekli koordinatlı sit haritasının değerlendirilmesi hususunu konu alan 21.10.2020 tarih ve 434208 sayılı uzman raporu okundu, ilgili dosyası ve ekleri incelendi, yapılan görüşmeler sonucunda;

Çanakkale İli, Ayvacık İlçesi, Paşaköy Köyü sınırları içerisinde yer alan, özel mülkiyete ait, 282 ada, 1 parselin bir bölümünde yer alan Kırmacı Mevkii Tümülüsünün I. Derece Arkeolojik Sit olarak, yakın çevresinin III. Derece Arkeolojik Sit olarak tesciline, hazırlanan tescil fişi ve karar eki 1/5000 ölçekli koordinatlı sit haritasının uygun olduğuna karar verildi.

**ASLI GİBİDİR**

ÇANAKKALE İLİ, AYVACIK İLÇESİ, PAŞAKÖY KÖYÜ, KIRMACI MEVKİİ TUMULUSU,  
1. VE 3. DERECE ARKEOLOJİK SİT HARITASI



Mehmet ABAY  
Harita Mühendisi  
Kale K.V.K.B.K.Mdlüğü

Çanakkale KVKBK'nun 23.10.20...  
Gün ve... 6500... Sayılı karar  
ekidir.

— KADASTRAL PARSEL SINIRI  
●●●●● 1.DERECE ARKEOLOJİK SİT ALAN SINIRI  
●●●●● 3.DERECE ARKEOLOJİK SİT ALAN SINIRI

1.DERECE ARKEOLOJİK SİT ALANI SINIR KOORDİNATLARI

Nokta No	Y	X	Nokta No	Y	X
1_ARK/1	443460.384	4378004.202	1_ARK/2	443467.387	4377998.199
1_ARK/3	443471.389	4377989.196	1_ARK/4	443470.388	4377982.193
1_ARK/5	443468.030	4377972.943	1_ARK/6	443465.386	4377964.186
1_ARK/7	443460.384	4377961.184	1_ARK/8	443453.381	4377963.185
1_ARK/9	443451.787	4377971.954	1_ARK/10	443450.380	4377982.193
1_ARK/11	443452.381	4377961.196	1_ARK/12	443454.382	4377999.200

3.DERECE ARKEOLOJİK SİT ALANI SINIR KOORDİNATLARI

NoktaNo	Y	X	NoktaNo	Y	X
3_ARK/4	443502.592	4377985.443	3_ARK/5	443500.504	4377950.792
3_ARK/6	443499.312	4377922.062	3_ARK/7	443496.886	4377901.947
3_ARK/3	443488.537	4377999.080	3_ARK/8	443481.463	4377894.487
1_ARK/3	443471.389	4377989.196	1_ARK/4	443470.388	4377982.193
1_ARK/5	443468.030	4377972.943	1_ARK/2	443467.387	4377998.199
1_ARK/6	443465.386	4377964.186	3_ARK/2	443461.540	4378014.388
1_ARK/1	443460.384	4378004.202	1_ARK/7	443460.384	4377961.184
1_ARK/12	443454.382	4377989.200	3_ARK/9	443453.654	4377896.725
1_ARK/8	443453.381	4377963.185	1_ARK/11	443452.381	4377991.196
1_ARK/9	443451.787	4377971.954	1_ARK/10	443450.380	4377982.193
3_ARK/1	443449.747	4378021.050	3_ARK/16	443444.246	4378007.429
3_ARK/15	443441.543	4377997.796	3_ARK/14	443432.694	4377950.913
3_ARK/13	443429.864	4377943.008	3_ARK/12	443418.935	4377932.114
3_ARK/10	443415.355	4377908.087	3_ARK/11	443414.170	4377916.155

BAŞKAN	<i>[Signature]</i>
BAŞKAN YRD.	<i>[Signature]</i>
ÜYE	<i>[Signature]</i>
ÜYE	<i>[Signature]</i>
ÜYE	<i>[Signature]</i>
ÜYE	<i>[Signature]</i>
ÜYE	<i>[Signature]</i>
ÜYE	<i>[Signature]</i>
TEMSİLCİ ÜYE	<i>[Signature]</i>
TEMSİLCİ ÜYE	<i>[Signature]</i>
TEMSİLCİ ÜYE	<i>[Signature]</i>

AVRUPA KONSEYİ	DOĞAL VE KÜLTÜREL VARLIKLARI KORUMA ENVANTERİ	D.K.V.K.E.	ENVANTER NO		
TÜRKİYE	KÜLTÜR VARLIKLARI VE MÜZELER GENEL MÜDÜRLÜĞÜ	S İ T	HARİTA NO		
İLİ: ÇANAKKALE	İLÇESİ: AYVACIK	MAHALLE - KÖY VEYA MEVKİİ: PAŞAKÖY KÖYÜ	PAFTA	ADA	PARSEL
ADI: KIRMACI MEVKİİ TÜMÜLÜSÜ				282	1

**GENEL TANIM:** Çanakkale İli, Ayvacık İlçesi, Paşaköy Köyü, Kırmacı Mevkii'nde ortalama 25-30 metre çapında bir adet Tümülüs yer almaktadır. Bahse konu Tümülüs'ün üzerinde ve çevresinde yoğun miktarda mezar kiremitlerinin bulunmasının yanı sıra, pithos parçaları, işlenmiş birkaç kesme taş ile birlikte Bizans Dönemine tarihlendirilebilecek seramik parçaları da bulunmaktadır. Söz konusu Tümülüs'ün anıtsal özelliği bulunmamakla birlikte Troas Bölgesinde Roma Döneminden itibaren bu tarz gömülerin yapıldığı bilinmektedir.

**ŞİMDİKİ TEHLİKELER:** Definecilerin araziye tahrip etmesi tehlikesi ile karşı karşıyadır.

**ŞİMDİKİ DURUM:** Herhangi bir amaçla kullanılmadığı tespit edilmiştir.

**SİT POTANSİYELİ:** I. Derece Arkeolojik Sit ve III. Derece Arkeolojik Sit.

**KORUMA DERECESESİ:** I. Derece Arkeolojik Sit ve III. Derece Arkeolojik Sit

**ŞİMDİKİ KORUMA:** Kolluk kuvvetleri ve yerel yöneticiler tarafından düzenli olarak kontrol edilmesi gerekmektedir.

**HAZIRLAYANLAR**

Handan ÖZALPAY Arkeolog

Hakan BAŞYEĞİT Arkeolog

**ÖNERİLEN KORUMA:** Kültür ve Tabiat Varlıklarını Koruma Yüksek Kurulu'nun 05.11.1999 tarih ve 658 sayılı ilke kararının I. Derece Arkeolojik Sit ve III. Derece Arkeolojik Sit kısmında yer alan hükümlere uyulması gerekmektedir.

**KONTROL EDEN:**

E. Çağrıhan ESİRGEMEZ

Koruma Bölge Kurulu Müdürü

**YAYIN DİZİSİ:**

ASLI GIBİDİR  
E. Çağrıhan ESİRGEMEZ  
Koruma Bölge Kurulu Müdürü

**KORUMA KURULU KARARLARI**

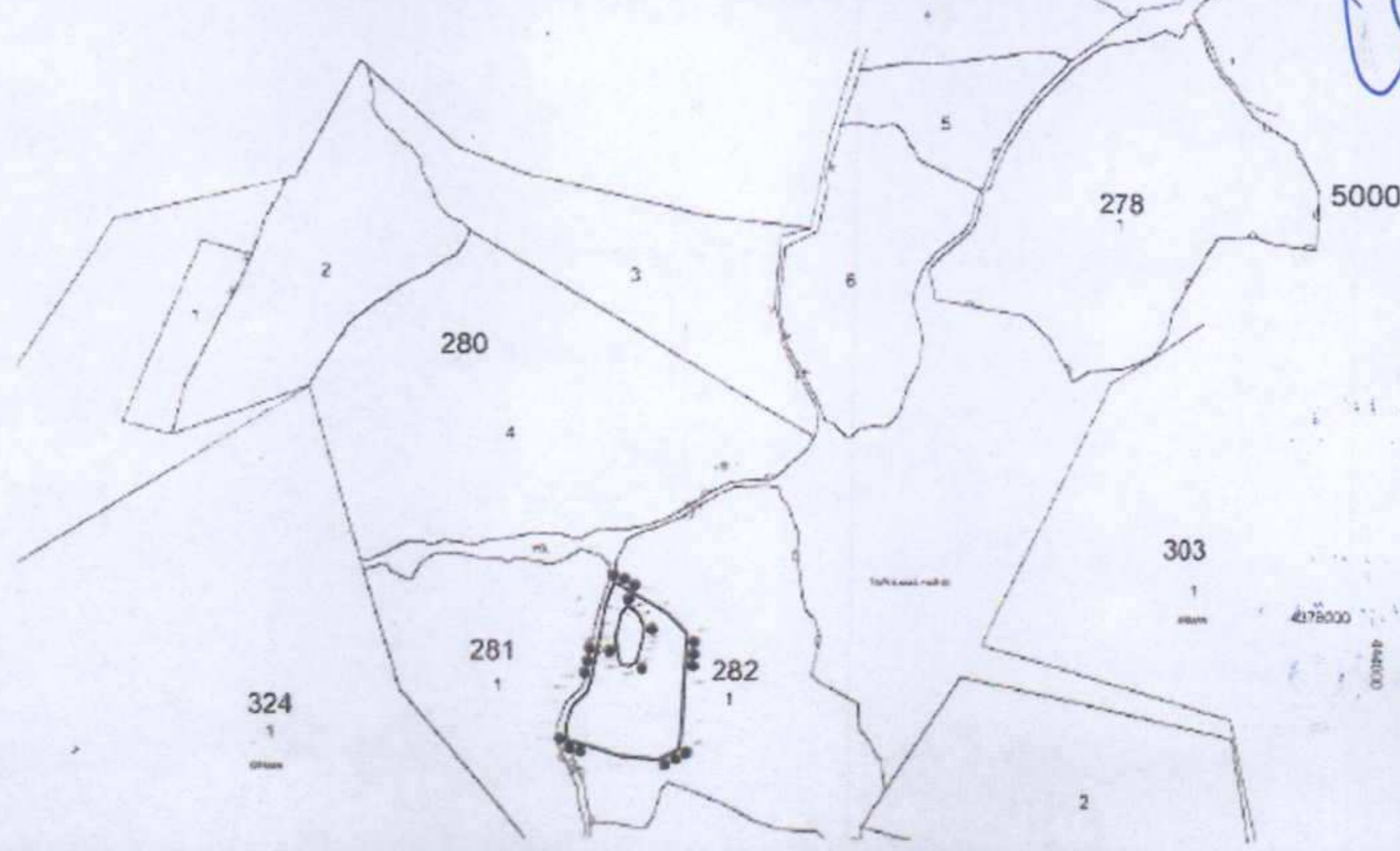
Ç.K.V.K.B.K.'nin 23.07.2020 Tarih ve 6282 Sayılı Kararı

**GÖZLEMLER:**


**KORUMA KURULU ONAYI**


**Harita ve Fotoğraflar:**

ÇANAKKALE İLİ, AYVACIK İLÇESİ, PAŞAKÖY KÖYÜ, KIRMACI MEVKİİ TÜMÜLÜSÜ,  
1. VE 3. DERECE ARKEOLOJİK SİT HARİTASI



Çanakkale KVKBK'nun 23.10.2020  
Gün ve 6502 Sayılı karar  
ekidir.





Çanakkale KVKBK'nun 23.10.2020  
Gün ve 850 Sayılı karar  
ekidir.

ASLI GIBİDİR  
E. Çağman ESİRGEMEZ  
Koruma Bölge Kurulu Müdürü