

T.C.
KÜLTÜR VE TURİZM BAKANLIĞI
Bursa Kültür Varlıklarını Koruma Bölge Kurulu
KARAR

16.07.120

Toplantı Tarihi ve No : 26/11/2020- 459
Karar Tarihi ve No : 26/11/2020- 10041

Toplantı Yeri
BURSA

Bursa ili, Karacabey ilçesi, Çeşnigir Mahallesinde mevcut sit alanları dışında, özel mülkiyetteki, 1225 ve 1238 parsel yanındaki tapulama harici alanda bulunan Osmanlı Dönemine ait (1921-1922) çeşmelerin Korunması Gerekli Taşınmaz Kültür Varlığı olarak tescil önerisine ilişkin Bursa Büyükşehir Belediyesi'nin 23/09/2020 tarihli ve 138774 sayılı yazısı ile iletilen ilgili kurumların görüşü ve Koruma Bölge Kurulu Müdürlüğünün 06/11/2020 tarihli ve 457116 sayılı uzman raporu okundu, ekleri ve ilgi dosyası incelendi, yapılan görüşmeler sonucunda;

Bursa ili, Karacabey ilçesi, Çeşnigir Mahallesinde mevcut sit alanları dışında, özel mülkiyetteki, 1225 doğusu ve 1238 parsel güneyindeki tapulama harici alanlarda bulunan Osmanlı Dönemine ait (1921-1922) çeşmelerin 2863 sayılı yasanın 6. Maddesinde belirtilen özellikleri taşıdığı anlaşıldığından anılan yasanın 7. Maddesi doğrultusunda "Korunması Gerekli Taşınmaz Kültür Varlığı" olarak tescil edilmesine,

Kültür ve Tabiat Varlıklarını Koruma Yüksek Kurulunun 05/11/1999 tarihli ve 660 sayılı İlke Kararı doğrultusunda 1.Grup olarak belirlenmesine,

Çeşmelerin tapulama harici alandan çıkarılmasına yönelik belediyesince yapılacak çalışmanın Kurulumuza iletilmesine,

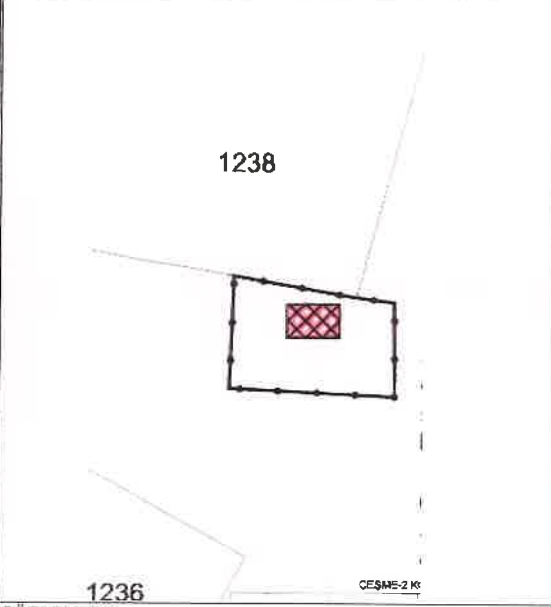
2863 sayılı Kanununun 8. maddesi gereğince, sınırları kararımız eki paftada işaretli alanların önerilen şekilde korunması gerekli taşınmaz kültür varlıklarının "Korunma Alanı" olarak belirlenmesine,

Kültür ve Tabiat Varlıklarını Koruma Yüksek Kurulu'nun 05/11/1999 tarihli ve 660 sayılı ilke kararı doğrultusunda rölöve, restitüsyon ve restorasyon projelerinin hazırlanarak Kurulumuza iletilmesine karar verildi.

AVRUPA KONSEYİ	DOĞAL VE KÜLTÜREL VARLIKLARI KORUMA ENVANTERİ D.K.V.K.E.		ANIT	ENVANTER NO:
TÜRKİYE	KÜLTÜR VARLIKLARI VE MÜZELER GENEL MÜDÜRLÜĞÜ			HARİTA NO:
İLİ: BURSA	İLÇESİ: Karacabey	MAHALLESİ: Çeşnigir	KORUMA	ANITSAL
SOKAK VE KAPI NO: -		KADASTRO PAFTA: 6 ADA PARSEL: 1238 parsel güneyi (T.H.A)	DERECESİ	1 2 3
ADI: Çeşnigir Köyü Çeşmesi 2		YAPTIRAN:	ÇEVRESEL	1 2 3
YAPIM TARİHİ:		YAPAN:	ÇEVREYE AYKIRI	1 2 3
		KITABE: VAR	MİMARİ ÇAĞI(ÜSLUP): 20 YY	
			VAKFIYE:	

GENEL TANIM: Bursa ili, Osmangazi ilçesi, Mürseller Mahallesi'nde tapunun 10 pafta, 1042 parselinde bulunmaktadır.

KORUMA DURUMU	A	İYİ	TAŞIYICI YAPI	A	DIŞ YAPI	A	ÜST YAPI	A	İÇ YAPI	A	SÜSLEME	A	RUTUBET	A	YOK
	B	ORTA		B	X			B		B	ELEMANLARI	B		B	İZİ VAR
	X			X				X		X		X		X	
	C	FENA		C				C		C		C		C	ÖNEMLİ



GÖZLEMLER:

BUGÜNKÜ SAHİBİ: BAKIMINDAN SORUMLU OLMASI GEREKEN KURULUŞ:

YAPILAN ONARIMLAR:

AYRINTILI TANIMI:

1238 parsel güneyindeki tapulama harici alandaki çeşmede güney yöne bakmaktadır. Metal malzeme ile yapılmış kurması kare çerçevenin ortasında bulunmaktadır. Kitabesi tam olarak okunamamaktadır. Bu iki panolu kısmı bir sıra tuğla ayırmaktadır. Üst kısım yukarı yöne doğru yarım daire formlu olarak üste uzanmıştır. Bu iki pano görünümün etrafında "Π" biçimde çevirmiş üzeri sıva ile kaplı bölüm bulunmaktadır. Bu kısmı çevresinde dışa taşkın tuğla malzemeden yapılmış silme en dışta bulunmaktadır. Üzeri kırma çatı sistemli tuğladan yapılmış ve alınlık şeklini almış bölümden oluşmaktadır. Alınlık bölümü de sıvalıdır. Arka kısmı(kuzey) moloz taş ile inşa edilmiştir.

TEKNİK BİLGİLER SU ELEKTRİK ISITMA KANALİZASYON

ORJİNAL KULLANIMI: Çeşme

BUGÜNKÜ KULLANIMI: Çeşme

ÖNERİLEN KULLANIMI: Çeşme

HAZIRLAYANLAR: 05/11/2020

Mehmet ULUSOY - Sanat Tariheçisi
Hakan GEZER - Harita Mühendisi
Gözde KIRCAL - Mimar
Koray TAŞDEMİR - Arkeolog

YAYIN DİZİNİ:

Bursa Kültür Varlıklarını Koruma Bölge Kurulunun
26.11.2020 gün ve 10041 sayılı
karar ektidir.

ASLI GIBİDİR

EKLER
RAPOR
FOTOGRAF
Koruma Bölge Kurulu Müdürü
RÖLÖVE PROJESİ
RESTORASYON PROJESİ
HARİTA
KROKİ X
KİTABE
VAKFIYE

KONTROL EDEN: Erdal ÇETİNDAG - Koruma Kurulu Müdürü

KURUL ONAYI NO:

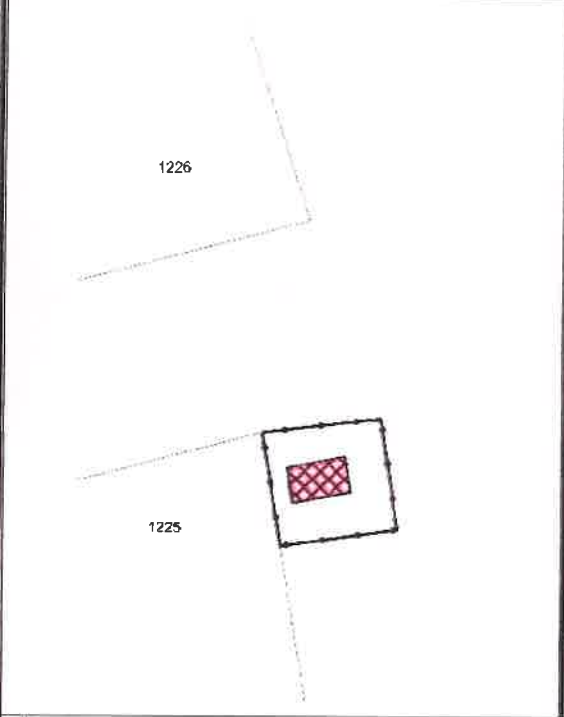
REVİZYON:

KURUL KARARLARI

AVRUPA KONSEYİ	DOĞAL VE KÜLTÜREL VARLIKLARI KORUMA ENVANTERİ D.K.V.K.E.		ANIT		ENVANTER NO:
TÜRKİYE	KÜLTÜR VARLIKLARI VE MÜZELER GENEL MÜDÜRLÜĞÜ				HARİTA NO:
İLİ: BURSA	İLÇESİ: Karacabey	MAHALLESİ: Çeşnigir	KORUMA	ANITSAL	1 2 3
SOKAK VE KAPI NO: -		KADASTRO	DERECESİ	ÇEVRESEL	1 2 3
		PAFTA: 6 ADA PARSEL: 1225 parsel doğusu (T.H.A)		ÇEVREYE AYKIRI	1 2 3
ADI: Çeşnigir Köyü Çeşmesi 1	YAPTIRAN:	YAPAN:	MİMARİ ÇAĞI(ÜSLUP): 20.yy		
	YAPIM TARİHİ:	KITABE: VAR	VAKFIYE:		

GENEL TANIM: Bursa ili, Osmangazi ilçesi, Mürseller Mahallesi'nde tapunun 10 pafta, 10-42 parselinde bulunmaktadır.

KORUMA DURUMU	A	IYI	TAŞIYICI YAPI	A	DIŞ YAPI	A	ÜST YAPI	A	İÇ YAPI	A	SÜSLEME	A	RUTUBET	A	YOK	
	B	X		B	X	B		B	X	B	X	B	X	B	X	İZİ VAR
	C	FENA		C	X	C		C	X	C		C	X	C	ÖNEMLİ	



GÖZLEMLER:

BUGÜNKÜ SAHİBİ: BAKIMINDAN SORUMLU OLMASI GEREKEN KURULUŞ:

YAPILAN ONARIMLAR:

AYRINTILI TANIMI:
1225 parsel doğusundaki tapulama harici alandaki çeşme güney yöne bakmaktadır. Metal malzeme ile yapılmış kurması kare çerçevenin ortasında bulunmaktadır. Kurmanın üzerinde kurma gibi kare alana 1921 ve 1922 tarihli kitabesi bulunmaktadır. Bu iki panolu kısmı iki sıra tuğla ayırmaktadır. Bu iki pano görünümün etrafında "Π" biçimde çevirmiş üzeri sıva ile kaplı bölüm bulunmaktadır. Bu kısmı çevresinde dışa taşkın tuğla malzemeden yapılmış silme en dışta bulunmaktadır. Üzeri kırma çatı sistemli tuğladan yapılmış ve alınlık şeklini almış bölümden oluşmaktadır. Alınlık bölümü de sıvalıdır.

TEKNİK BİLGİLER	SU	ELEKTRİK	ISITMA	KANALİZASYON

ORJİNAL KULLANIMI: Çeşme

BUGÜNKÜ KULLANIMI: Çeşme

ÖNERİLEN KULLANIMI: Çeşme

HAZIRLAYANLAR: 05/11/2020

Mehmet ULUSOY - Sanat Tarihçi

İlkan GEZER - Harita Mühendisi

Gözde KIRCAL - Mimar

Koray TAŞDEMİR - Arkeolog

KONTROL EDEN: Erdal ÇETİNDAG - Koruma Kurulu Müdürü

EKLER:	
ASLI GİBİDİR	
HAZIRLAYANLAR	
FOTOĞRAF	
RÖLÖVE PROJESİ	
RESTORASYON PROJESİ	
HARİTA	
KROKİ	X
KİTABE	
VAKFIYE	

KURUL ONAYI NO:

REVİZYON:

KURUL KARARLARI

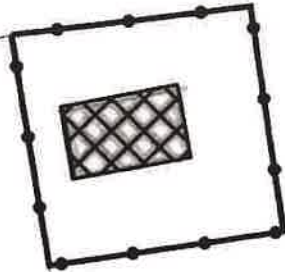
Bursa Kültür Varlıklarını Koruma Bölge Kurulunun 26.11.2020 gün ve 10041 sayılı karar ekidir.

1226

ASLI GIBIDIR

Erdal CETINDAG
Koruma Bölge Kurulu Müdürü

1225



BURSA İLİ

KARACABEY İLÇESİ

ÇEŞNİĞİR MAHALLESİ

KÖYÜ MEVKİİ

 ÇEŞME-1

 ÇEŞME-1 KORUNMA ALANI SINIRI

PAFTA : H21a-16d

ADA / PARSEL : - / -

ÖLÇEK : 1 / 100

1288

ÇEŞME-1 KORUNMA ALANI KÖŞE KOORDİNAT LİSTESİ

NoktaNo	Y	X	NoktaNo	Y	X
X0	373452.251	4466510.463	X1	373451.765	4466513.616
X2	373448.995	4466509.981	X3	373448.457	4466513.214

(ED-10) 3 Düzey

Erdal CETINDAG
Koruma Bölge Kurulu Müdürü

Bursa İlçesi Yaşıkların Koruma
Bölge Kurulunun

26.11.2020 gününde 10041 sayılı

karar ektir.

Mehmet ULUSOY

Sanat Tarihçi

MİR (Diğ. Tek. Hizm. Per.)

Gözde KIRCA

Mimar


Hakan GEZER

Geo. Fotoğ. Müh.

1238

ASLI GIBIDIR

Erdal ÇETİNDAG
Koruma Bölge Kurulu Başkanı




BURSA İLİ

KARACABEY İLÇESİ

ÇEŞNİĞİR MAHALLESİ

KÖYİÇİ MEVKİİ

 ÇEŞME-2

 ÇEŞME-2 KORUNMA ALANI SINIRI

PAFTA : H21a-16d

ADA / PARSEL : - / -

ÖLÇEK : 1 / 100

1268

1236

ÇEŞME-2 KORUNMA ALANI KÖŞE KOORDİNAT LİSTESİ

NoktaNo	Y	X	NoktaNo	Y	X
X0	373453.790	4466588.352	X1	373453.748	4466590.812
X2	373452.780	4466590.937	X3	373449.594	4466591.500
X4	373449.507	4466588.562			

(ED-50) 3 Derece

1272

Bursa Kültür Varlıklarını Koruma
Bölge Kurulunun

26.11.2020 gün ve 10041 sayılı
karar ekidir

1273



KOLLA
MİR

Mehmet ULUSOY
Sanat Tarihçi
(Diğ. Tek. Hizm. Per.)

Gözde KIRCA
Mimar

Makan GEZER
Jeo Foto Müh.