

**T.C.**  
**KÜLTÜR VE TURİZM BAKANLIĞI**  
**DİYARBAKIR KÜLTÜR VARLIKLARINI**  
**KORUMA BÖLGE KURULU**  
**KARAR**

**Toplantı Tarihi ve No : 30.01.2020-287**  
**Karar Tarihi ve No : 30.01.2020-7434**  
**Dosya No : 72.01.39**

**Toplantı Yeri**  
**DİYARBAKIR**

Batman İli, Beşiri İlçesi, İkköprü Beldesi sınırları içinde, 102 ada, 4, 5, 6, ve 7 parsellerde yer alan İkköprü Höyüğünün I.(Birinci) Derece Arkeolojik Sit olarak tescil edilmesi önerisine ilişkin; Diyarbakır Kültür Varlıklarını Koruma Bölge Kurulu Müdürlüğü uzmanlarının 11.11.2019 tarih ve E.497623 sayılı raporu ve ekleri, kurum görüşlerinin bildirilmesinin istendiği Diyarbakır Kültür Varlıklarını Koruma Bölge Kurulu Müdürlüğünün 18.11.2019 tarih ve E.947736 sayılı yazısı ve eki, istenen kurum görüşlerinin iletildiği; İller Bankası Anonim Şirketi, Mekansal Planlama Daire Başkanlığının 29.11.2019 tarih ve E.44482 sayılı yazısı, Devlet Su İşleri Genel Müdürlüğü, 10. Bölge Müdürlüğünün 02.12.2019 tarih ve 775813 sayılı yazısı, Diyarbakır Kültür Varlıklarını Koruma Bölge Kurulu Müdürlüğünün 18.11.2019 tarih ve E.947641 sayılı yazısı ve eki ile istenen Kadastronun iletildiği; Batman Valiliği, Kadastro Müdürlüğünün 28.11.2019 tarih ve E.4498697 sayılı yazısı ve eki okundu. Ekleri ve konuya ilişkin bilgi, belgeler (tescil fişi, kadastral harita ve koordinatlı harita) incelendi. Yapılan görüşmeler sonunda;

Batman İli, Beşiri İlçesi, İkköprü Beldesi sınırları içinde, 102 ada, 4, 5, 6, ve 7 parsellerde yer alan İkköprü Höyüğünün; "Korunması Gerekli Taşınmaz Kültür Varlığı" özelliği gösterdiğinden 2863 sayılı Kanunun Tespit ve Tescil ile ilgili 7. Maddesi uyarınca, sınırları ekli harita üzerine belirlendiği şekliyle, I.(Birinci) Derece Arkeolojik Sit Alanı olarak tescilinin uygun olduğuna,

-Ekli haritada sit sınırlarını gösteren koordinatlar içinde kalan 102 ada, 4, 5, 6, ve 7 parselin tapu kütüğünün beyanlar hanesine "Bir kısmı I.(Birinci) Derece Arkeolojik Sit Alanıdır" şerhinin, 13.03.2012 tarih ve 28232 Resmi Gazetede yayımlanarak yürürlüğe giren "Korunması Gerekli Taşınmaz Kültür Varlıklarının ve Sitlerin Tespit ve Tescili Hakkında Yönetmelik" gereği ilgili Tapu Müdürlüğünce verilmesine ve işlem sonucuna ilişkin bilgi, belgelerin Diyarbakır Kültür Varlıklarını Koruma Bölge Kurulu Müdürlüğüne iletilmesine;

- İkköprü Höyüğünün, Kültür ve Tabiat Varlıklarını Koruma Yüksek Kurulu'nun Arkeolojik Sitler, Koruma ve Kullanma Koşulları başlıklı 05.11.1999 gün ve 658 sayılı ilke kararının ilgili hükümlerinin geçerli olduğuna ve bu hükümlerin geçiş dönemi koruma esasları ve kullanma koşulları olarak belirlenmesine; karar verildi.

AVRUPA KONSEYİ	DOĞAL VE KÜLTÜREL VARLIKLARI KORUMA ENVANTERİ	D.K.V.K.E.	S İ T	ENVANTER NO
T Ü R K İ Y E	KÜLTÜR VARLIKLARI VE MÜZELER GENEL MÜDÜRLÜĞÜ			HARİTA NO
İLİ BATMAN	İLÇESİ: BEŞİRİ	MAHALLE - İKİKÖPRÜ KÖY VEYA MEVKİİ :		PAFTA : ADA: 102 PARSEL: 4-5-6-7

ADI : İKİKÖPRÜ HÖYÜĞÜ

**GENEL TANIM :** İkiköprü Höyüğü Beşiri İlçesi'nin 10 km. kuzeydoğusunda, İkiköprü Beldesinin yaklaşık 800 güneybatısında Beşiri-Kurtalan yolunun kuzeyinde yer almaktadır. Orta büyüklükte olan höyük 170x80 metre ölçülere sahiptir. Höyük üzerinde yapılan inceleme sırasında yoğun şekilde seramik parçaları ve çakmaktaşı dilgi alet görülmüştür. Höyük üzerinde herhangi bir tarımsal faaliyet yapılmamaktadır. Ancak Höyüğün yayılım alanının daha geniş olduğu yapılaşma ve yoldan dolayı bir kısmının tahrip edildiği görülmüştür. Alanda yapılan inceleme sonucunda tespit edilen seramikler üzerinde yapılan ilk değerlendirmesinde, seramiklerin Roma, Demir Çağ, Erken Demir Çağ, Asur ve Orta Tunç Çağına ait olduğu görülmüştür. Ayrıca kalkolitik döneme ait olduğunu düşündüğümüz çakmaktaşı dilgi alet görülmüştür.

**ŞİMDİKİ TEHLİKELER :** Yerleşim içinde kalmaktadır.

**ŞİMDİKİ DURUM :**

**SİT POTANSİYELİ :** Yüzeysel buluntuları yeterlidir.

**ŞİMDİKİ KORUMA :** yok

**ÖNERİLEN KORUMA :** 1. derece arkeolojik sit olarak tescil edilerek bilimsel kazı başlatılması

**YAYIN DİZİSİ :**

**GÖZLEMLER :** Höyük alanında kazı yapılması önemli verilere ulaşılmasını sağlayabilir

**KORUMA DERECESESİ** 1. Derece Arkeolojik Sit

HAZIRLAYANLAR: 24.01.2020

Yılmaz ERGİ (Arkeolog)

Hüseyin GÜLER (Arkeolog)

**Kontrol Eden:**

Mehriban KARAASLAN (Bölge Kurulu Müdürü)


**KORUMA KURULU KARARLARI**

**KORUMA KURULU ONAYI**

**HARİTALAR, FOTOĞRAFLAR :**

No	Y	X
1	704244,825	4203716,346
2	704233,332	4203637,909
3	704228,111	4203584,264
4	704142,238	4203655,347
5	704171,423	4203691,120
6	704186,390	4203734,146
7	704205,871	4203755,962
8	704234,870	4203764,751
9	704253,312	4203766,890
10	704282,533	4203746,751
11	704179,054	4203696,001
12	704133,448	4203604,025
13	704118,866	4203614,180
14		

İl	BATMAN
İlçe	BEŞİRİ
Mahalle	İKİKÖPRÜ
Alan Adı	İKİKÖPRÜ HÖYÜĞÜ



*[Handwritten signature]*



*[Handwritten signature]*

*[Handwritten signature]*

*[Handwritten signature]*

*[Handwritten signature]*

*[Handwritten signature]*



T.C.  
Diyarbakır Kültür Varlıkları  
Koruma Bölge Kurulu  
30.01.2020 tarih ve 7434  
Sayılı Karar E

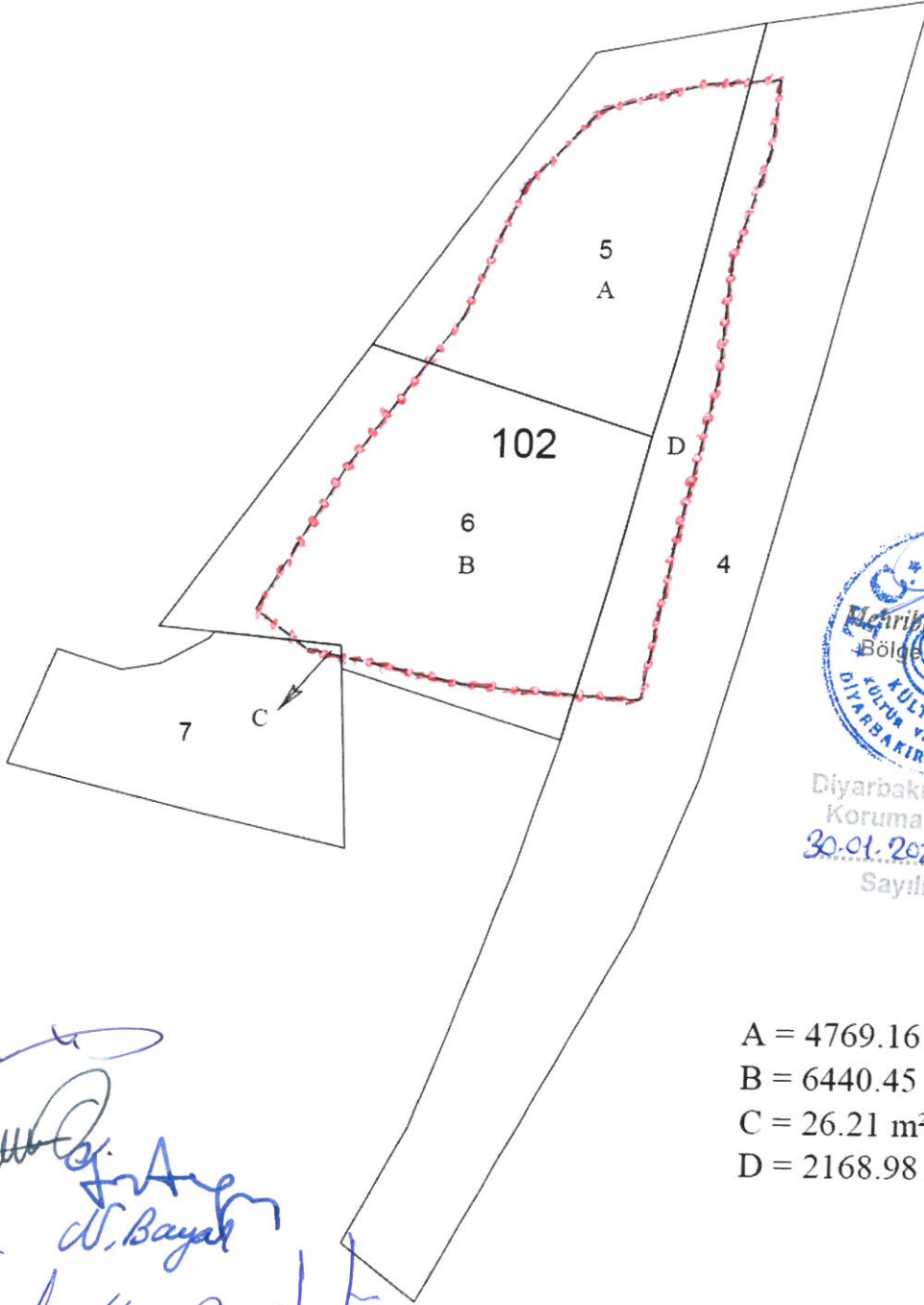


İli : Batman  
İlçesi : Beşiri  
Köy. / Mah. : Karaduman  
Ada No : 102  
Parsel No : 4,5,6,7  
Fen Kayıt No : 2019/346

## K R O K İ



1 / 2000



Diyarbakir Kültür Varlıklarını  
Koruma Bölge Kurulunun  
30.01.2020 tarih ve 7434...  
Sayılı Karar Eki dir.

A = 4769.16 m<sup>2</sup>  
B = 6440.45 m<sup>2</sup>  
C = 26.21 m<sup>2</sup>  
D = 2168.98 m<sup>2</sup>

*Handwritten signatures and names in blue ink:*  
B...  
E...  
D. Bayrak  
Z...  
HÖYÜK SINIRI  
PARSEL SINIRI

Çoğaltma işlemlerinden dolayı meydana gelebilecek ölçek deformasyonundan Kurumumuz sorumlu değildir.  
Diyarbakir Kültür Varlıklarını Koruma Bölge Kurulu Müd.'nün 18.11.2019 tarih ve 1841Esas sayılı talebine  
istinaden paftasından verilmiştir. "ÇOĞALTILAMAZ, DEVREDİLEMEZ ve HER HAKKI SAKLIDIR"

*Handwritten signature:*  
METİN GÜZEL  
Kadastro Tek.  
2019