

**T.C.**  
**KÜLTÜR VE TURİZM BAKANLIĞI**  
**DIYARBAKIR KÜLTÜR VARLIKLARINI**  
**KORUMA BÖLGE KURULU**  
**KARAR**

**Toplantı Tarihi ve No : 07.07.2020-295**  
**Karar Tarihi ve No : 07.07.2020-7638**  
**Dosya No : 21.13.63**

**Toplantı Yeri**  
**DIYARBAKIR**

Diyarbakır İli, Kocaköy İlçesi, Ambar Köyü sınırları içinde, Maliye Hazinesine ait 101 ada, 1 no.lu parselde yer alan "Kandisk Kaya Mezarı'nın" tesciline ilişkin, "Kültür Varlıkları ve Müzeler Genel Müdürlüğü'nün 09.01.2020 tarih ve E.29653 sayılı yazı eki Yüzey Araştırması Sonuç Raporları, Diyarbakır Kadastro Müdürlüğü'nden kadastral haritanın istendiği, Diyarbakır Kültür Varlıklarını Koruma Bölge Kurulu Müdürlüğü'nün 28.01.2020 gün ve E.85735 sayılı yazısı, Diyarbakır Kadastro Müdürlüğü'nün 09.04.2020 gün ve E.1102995 sayılı yazısı, ilgili kurum görüşlerinin istendiği, Diyarbakır Kültür Varlıklarını Koruma Bölge Kurulu Müdürlüğü'nün 31.01.2020 gün ve E.99404/140 sayılı yazısı, Tarım ve Orman Bakanlığı Devlet Su İşleri Genel Müdürlüğü 10. Bölge Müdürlüğü'nün 24.02.2020 tarih ve 125183 sayılı yazısı ile Enerji ve Tabii Kaynaklar Bakanlığı Maden İşleri Genel Müdürlüğü'nün 06.02.2020 tarih ve E.406538 sayılı yazısı ile Kocaköy Belediye Başkanlığı, İmar ve Şehircilik Müdürlüğü'nün 17.02.2020 tarih ve E.114 sayılı yazısı ile İller Bankası Anonim Şirketi, Mekânsal Planlama Dairesi Başkanlığı'nın 13.02.2020 tarih ve E.6610 sayılı yazı ile Diyarbakır Kültür Varlıklarını Koruma Bölge Kurulu Müdürlüğü'nün 18.03.2020 gün ve E.138303 sayılı uzman raporu okundu. Ekleri ve konuya ilişkin bilgi, belgeler incelendi. Yapılan görüşmeler sonunda;

Diyarbakır İli, Kocaköy İlçesi, Ambar Köyü sınırları içinde, Maliye Hazinesine ait, Orman Vasıflı 101 ada, 1 no.lu parselinde yer alan, Kandisk Kaya Mezarı'nın, 2863 sayılı Kanunun 6. maddesi ile Korunması Gerekli Taşınmaz Kültür Varlıklarının ve Sitlerin Tespit ve Tescili Hakkında Yönetmelik'in 4. Maddesinde belirtilen "Korunması Gerekli Taşınmaz Kültür Varlığı" niteliklerini gösterdiğinden, anılan Kanunun 7. maddesi kapsamında "Korunması Gerekli Taşınmaz Kültür Varlığı" olarak tesciline, yapı grubunun 1.(birinci) Grup yapı olarak belirlenmesine, hazırlanan tescil fişinin uygun olduğuna;

13.03.2012 tarih ve 28232 Resmi Gazetede yayımlanarak yürürlüğe giren "Korunması Gerekli Taşınmaz Kültür Varlıklarının ve Sitlerin Tespit ve Tescili Hakkında Yönetmelik" gereği ilgili Tapu Müdürlüğünce, bir kısmı sit sınırları içinde kalan Diyarbakır İli, Kocaköy İlçesi, Ambar Köyü 101 ada, 1 no.lu parselin tapu kütüğünün beyanlar hanesine "Bir Kısmı Korunması Gerekli I. Grup Taşınmaz Kültür Varlığı ve Korunma Alanıdır" şerhinin, bırakılmasına ve işlem sonucuna ilişkin bilgi, belgelerin Diyarbakır Kültür Varlıklarını Koruma Bölge Kurulu Müdürlüğüne iletilmesine,

-“Kandisk Kaya Mezarı'nın” koruma esasları ve kullanma şartlarının, 2863 sayılı Kanunun 17. Maddesi gereğince, Mülga Kültür ve Tabiat Varlıklarını Koruma Yüksek Kurulunun, Arkeolojik Sitler, Koruma ve Kullanma Koşulları Başlıklı 05.11.1999 gün ve 658 sayılı ilke kararının 1. Madde'sinde bahsedilen hususlar çerçevesinde belirlenmesine

-Kandisk Kaya Mezarı'nın korunma alanı sınırları içerisinde yapılacak olan her türlü fiziki ve inşai (ifraz, tevhit, imar uygulaması dâhil) faaliyetler öncesinde Diyarbakır Kültür Varlıklarını Koruma Bölge Kurulu'ndan izin alınması gerektiğine karar verildi.




21.13.63

AVRUPA KONSEYİ	DOĞAL VE KÜLTÜREL VARLIKLARI KORUMA ENVANTERİ (D.K.V.K.E)		ENVANTER NO:				
TÜRKİYE	KÜLTÜR VARLIKLARI VE MÜZELER GENEL MÜDÜRLÜĞÜ		HARİTA NO:				
İLİ: DİYARBAKIR	İLÇESİ: Kocaköy	MAHALLE/MEVKİ: Ambar Köyü	KORUMA DERECESİ	ANITSAL	1	2	3
SOKAK VE KAPI NO:	KAD. :PAFTA: ADA: 101 PARSEL: 1			ÇEVRESEL	1	2	3
ADI :KANDİSK KAYA MEZARI	YAPTIRAN:	YAPAN:	MİMARİ ÇAĞI:				
	YAPIM TARİHİ:	KİTABE:	VAKFIYE:				

**GENEL TANIM:** Diyarbakır İli Kocaköy İlçe merkezinin yaklaşık 5.5 km Kuzeydoğusunda, Ambar Köyü'nün yaklaşık 1 km. Kuzeybatısında, Daraba mevkii, Kandisk Mezarası olarak bilinen alanda yer almaktadır

KORUNMUŞLUK DURUMU: iyi	TAŞIYICI YAPI: orta	CEPHE DURUMU: orta	ÖRTÜ DURUMU: orta	İÇ YAPI DURUMU: orta	BEZEME DURUMU:	RUTUBET DURUMU:
-------------------------	---------------------	--------------------	-------------------	----------------------	----------------	-----------------



**GÖZLEMLER:** Korunması gerekli taşınmaz kültür varlığı özelliği göstermektedir.

BUGÜNKÜ SAHİBİ:	BAKIMINDAN SORUMLU OLAN:
-----------------	--------------------------

**YAPILAN ONARIMLAR:**

**AYRINTILI TANITIM:** Kandisk Kaya Mezarı Roma dönemi katakomplarında, kayaya oyulmuş, üstü kemer biçiminde hücre ya da niş kaya mezarı, mezara odasına giriş doğudaki 104 cm uzunluğunda ve 140 cm genişliğinde olan dromos ile girilen sürgülü kapıdan sağlanmaktadır. Kapı kısmı dolgu toprak ile kaplı olduğundan ölçüleri alınamamıştır. 225x230 cm ölçülerinde olan mezar, 3 adet arcosoriumlu klineye sahiptir. Klineler ortalama 190 cm uzunluğunda, 100 cm genişliğinde ve 60 cm derinlikteyken mezar içinin belli bir kısmı dolgu toprak ve moloz taş ile dolu olduğundan klinelerin zemine olan yüksekliği ve mezarın tabandan tavana olan yüksekliği alınamamıştır. Mezar içerisinde, doğu duvarında 43 cm derinliğinde 80 cm genişliğinde düzgün oyulmuş ve muhtemelen ölü armağanlarının konulduğu bir niş yer almaktadır.

TEKNİK BİLGİLER:	ISITMA SİSTEMİ:	
	KANALİZASYON:	
	SU:	
	ELEKTRİK:	

ÖZGÜN KULLANIMI:  
Kaya Mezarı

BUGÜNKÜ KULLANIMI:

ÖNERİLEN KULLANIMI:

HAZIRLAYANLAR:  
Hüseyin GÜLER-Arkeolog  
Yılmaz ERGİ Arkeolog  
18.03.2020

KONTROL EDEN:  
Mehriban KARAASLAN  
Bölge Kurulu Müdürü

**YAYIN DİZİNİ:**

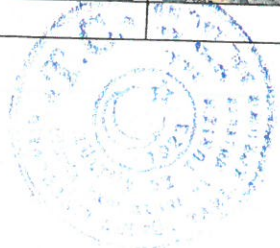

- 1-
- 2-
- 3-
- 4-

EKLER :	
RAPOR	X
FOTOĞRAF	X
RÖLÖVE PROJESİ	
RESTORASYON PROJESİ	
HARİTA	X
KROKİ	X
KİTABE	
VAKFIYE	

TESCİL KARAR NO:	
KARAR TARİHİ:	
REVİZYON:	

Diyarbakır Kültür Varlıkları Koruma Bölge Kurulunun  
07.07.2020 tarih ve 7638







İLİ DIYARBAKIR  
İLÇE KOCAKÖY  
MAH AMBAR  
ADA PARSEL 101/1 ORMAN  
PAFTA NO L44 B 24 C 2B



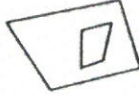
4 238 800 +

+

101/1 ORMAN

101/1 ORMAN

KORUMA SINIR ALANI



KANDISK KAYA MEZARLIĞI

4 238 700 +  
-626 600

+

T.C.  
Diyarbakır Kültür Varlıklarını  
Koruma Bölge Kurulunun  
07.07.2020...tarih ve 76.38  
Sayılı Karar Eki dir.

101/1 ORMAN

101/1 ORMAN

09.04.2020  
İbrahim Halil GELENER  
Kadastro Teknisyeni

Handwritten signatures in blue ink, including the signature of İbrahim Halil GeleNER and several other names.