

**T.C.**  
**KÜLTÜR VE TURİZM BAKANLIĞI**  
**DİYARBAKIR KÜLTÜR VARLIKLARINI**  
**KORUMA BÖLGE KURULU**  
**KARAR**

**Toplantı Tarihi ve No : 25.11.2020-306**  
**Karar Tarihi ve No: 25.11.2020-7960**  
**Dosya No : 21.03.10**

**Toplantı Yeri**  
**DİYARBAKIR**

-1-

Diyarbakır İli, Çınar İlçesi, Demirölçek Mahallesi sınırları içinde, mülkiyeti Maliye Hazinesine ait, tapunun; 108 ada, 49 parsel ve kadastro dışı alan ile Bir kısmı Mardin İli, Mazıdağı İlçesi Yeşilköy Mahallesi sınırları içinde yer alan ve I.(Birinci) Derece Arkeolojik Sit olarak tescilli Zerzevan Kalesi sit sınırlarının genişletilmesi talebine ilişkin; Diyarbakır Kültür Varlıklarını Koruma Bölge Kurulunun 29.01.2020 tarih ve 7423 sayılı kararı, Kültür Varlıkları ve Müzeler Genel Müdürlüğü'nün 11.09.2020 tarih ve E.620642 sayılı yazısı, ilgili kurum görüşlerinin istendiği Diyarbakır Kültür Varlıklarını Koruma Bölge Kurulu Müdürlüğü'nün 11.09.2020 gün ve E.674077-1007 sayılı yazısı, istenen kurum görüşlerinin iletildiği; Çınar Belediye Başkanlığının 17.09.2020 tarih ve E.1893 sayılı yazısı, Maden İşleri Genel Müdürlüğü'nün 17.09.2020 tarih ve 2020095144 sayılı yazısı, Zerzevan Kazı Başkanı Doç. Dr. Aytaç COŞKUN'un 06.10.2020 tarihli yazısı, Mardin Orman İşletme Müdürlüğü'nün 09.10.2020 tarih ve 2188752 sayılı yazısı ve ekleri, Diyarbakır Büyükşehir Belediye Başkanlığının 13.10.2020 tarih ve 27744 sayılı yazısı, Karayolları 9. Bölge Müdürlüğü'nün 15.10.2020 tarih ve 240530 sayılı yazısı, İller Bankası Anonim Şirketi, Mekansal Planlama Dairesi Başkanlığı'nın 12.10.2020 tarih ve E.35339 sayılı yazısı, Diyarbakır Kültür Varlıklarını Koruma Bölge Kurulu Müdürlüğü'nün 11.09.2020 tarih ve E.674065 ve 10.11.2020 tarih ve E.850264 sayılı yazıları ile istenen kadastro bilgilerinin iletildiği, Mardin Kadastro Müdürlüğü'nün 19.11.2020 tarih ve E.3052701 sayılı yazısı ile Diyarbakır Kültür Varlıklarını Koruma Bölge Kurulu Müdürlüğü'nün 17.08.2020 tarih ve E.328743 sayılı uzman raporu, okundu. Ekleri (Tescil Fişi, Kadastral Harita) ile konuya ilişkin bilgi belgeler incelendi. Yapılan görüşmeler sonunda;

Diyarbakır İli, Çınar İlçesi, Demirölçek Mahallesi sınırları içinde, mülkiyeti Maliye Hazinesine ait, tapunun; 108 ada, 49 parsel ve kadastro dışı alan ile Bir kısmı Mardin İli, Mazıdağı İlçesi Yeşilköy Mahallesi sınırları içinde yer alan, Diyarbakır Kültür Varlıklarını Koruma Bölge Kurulu'nun 12.10.2011 tarih ve 14 sayılı kararı ile I.(Birinci) Derece Arkeolojik Sit olarak tescil edilen Zerzevan Kalesi'nin; Diyarbakır İl sınırları içinde kalan kısmı için güncellenen sit sınırlarının ekli haritada gösterildiği şekli ile belirlenmesinin ve güncellenen tescil fişinin uygun olduğuna,

Mardin İl sınırları içinde kalan kısmının Şanlıurfa Kültür Varlıklarını Koruma Bölge Kurulu tarafından değerlendirilmesine;

Tapu Müdürlüğüne, ekli kadastral haritada belirtilen 108 ada, 49 parselin tapu kütüğünün beyanlar hanesine "Bir Kısım I. Derece Arkeolojik Sit Alanıdır", Kadstro dışı alanda kalan kısmına "Tamamı I. Derece Arkeolojik Sit Alanıdır", şerhinin konulmasına,

**Toplantı Tarihi ve No : 25.11.2020-306**  
**Karar Tarihi ve No: 25.11.2020-7960**  
**Dosya No : 21.03.10**

**Toplantı Yeri**  
**DİYARBAKIR**

**-II-**

“Zerzevan Kalesinin” bulunduğu alanın koruma esasları ve kullanma şartlarının, 2863 sayılı Kanununun 17. Maddesi gereğince Kültür ve Tabiat Varlıklarını Koruma Yüksek Kurulu’nun Arkeolojik sitler koruma ve kullanma koşulları başlıklı 05.11.1999 gün ve 658 sayılı ilke kararının I. Maddesinde belirtilen hususlar çerçevesinde belirlenmesine, karar verildi.

AVRUPA KONSEYİ	DOĞAL VE KÜLTÜREL VARLIKLARI KORUMA ENVANTERİ	D.K.V.K.E.	S İ T	ENVANTER NO	
T Ü R K İ Y E	KÜLTÜR VARLIKLARI VE MÜZELER GENEL MÜDÜRLÜĞÜ			HARİTA NO	
İLİ	DİYARBAKIR	İLÇESİ: ÇINAR	MAHALLE - KÖY VEYA MEVKİİ :	DEMİRÖLÇEK	PAFTA : ADA: PARSEL:

ADI ZERZEVAN KALESİ

**GENEL TANIM :** Zerzevan Kalesinin güneyinde ve sit sınırlarının dışında iki girişi olan kısmen toprakla dolmuş 1 (bir) adet mağara görülmüştür. Kalenin güney ve güneydoğusunda özellikle yamaçlarda muhtemelen Zerzevan Kalesinin Sur Duvarları ve içerisindeki mimari yapılarda kullanılmak üzere taşların kesilerek alındığı alanlar görülmüştür. Kalenin güney sınırında yer alan sunu alanının kayalık zeminde bir bütün olduğu ancak bir kısmının sit sınırları dışında bırakıldığı görülmüştür. Kalenin doğu kısmında mevcut sit sınırları içerisinde başlayarak sit sınırları dışında da Kalenin doğu yamacında kuzey yamacına doğru devam eden ve Kalenin su ihtiyacını karşılamak üzere yapılmış su kanalı görülmüştür. Ayrıca Kalenin doğu ve kuzey yamaçlarında yoğun bir şekilde taş ocakları görülmüştür.

**ŞİMDİKİ TEHLİKELER :**

**ŞİMDİKİ DURUM :** Bilimsel Kazı çalışmaları devam etmektedir.

**SİT POTANSİYELİ :** Yüzeysel buluntuları yeterlidir.

**ŞİMDİKİ KORUMA :** Kazı Başkanlığı tarafından gerekli koruma önlemleri alınmıştır.

**ÖNERİLEN KORUMA :**

**YAYIN DİZİSİ :**

**GÖZLEMLER :**

**KORUMA DERECESİ** 1. Derece Arkeolojik Sit

**HAZIRLAYANLAR:** 24.11.2020

Yılmaz ERGİ (Arkeolog)

Hüseyin GÜLER (Arkeolog)

**Kontrol Eden:**


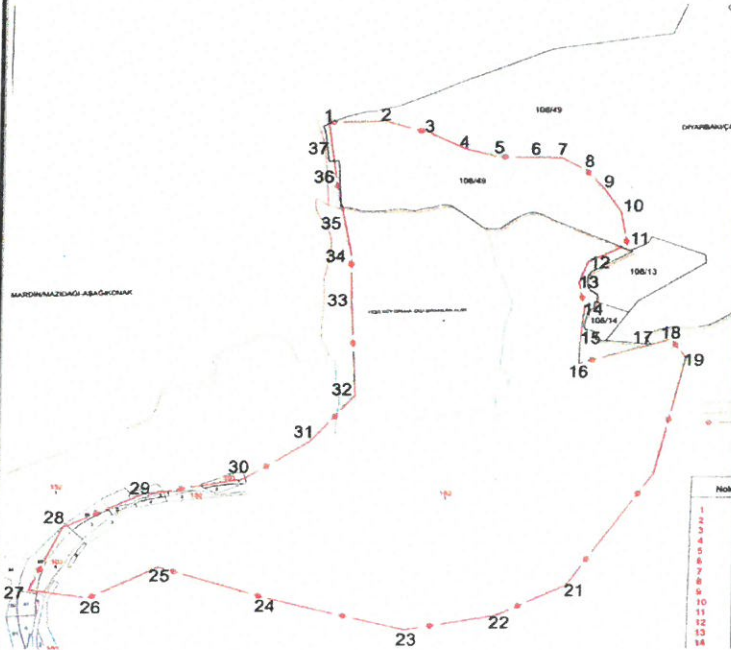
Mehriban KARAASLAN (Bölge Kurulu Müdürü)

**KORUMA KURULU KARARLARI**

DKVKB 12.10.2011 tarih ve 14 sayılı karar.

**KORUMA KURULU ONAYI**





**HARİTALAR, FOTOĞRAFLAR :**



Diyarbakir Bölge Kurulu  
Koruma Bölge Kurulunun  
25.11.2020 tarih ve 7960  
Sayılı Karar Eki dir.

*(Handwritten signatures and initials)*



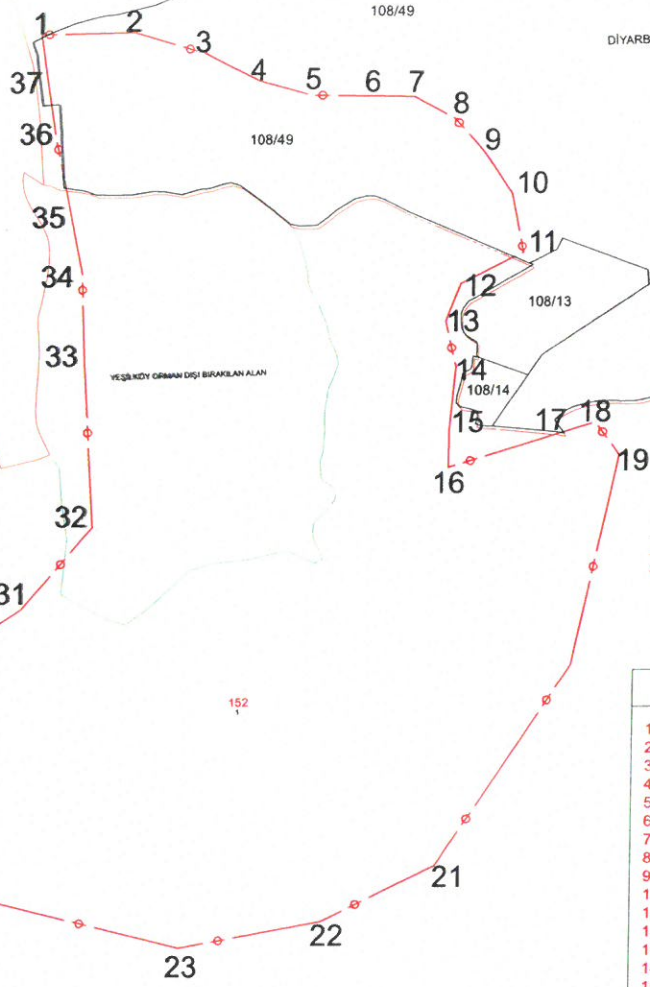




İli  
İlçesi  
Mahallesi  
Alan

DIYARBAKIR  
ÇINAR  
DEMİRÖLÇEK  
ZERZEVAŖ KALESİ

MARDIN/MAZIDAĐI-AŐAĐIKONAK



ED50-3-39 KOOR.

Nokta No	Y	X
1	632088.253	4165892.156
2	632249.596	4165895.396
3	632369.660	4165860.124
4	632466.766	4165811.853
5	632559.654	4165786.947
6	632665.297	4165785.380
7	632735.358	4165784.626
8	632805.681	4165746.709
9	632858.423	4165687.587
10	632906.483	4165617.371
11	632926.828	4165514.974
12	632819.604	4165460.496
13	632794.637	4165395.241
14	632813.495	4165317.049
15	632803.416	4165206.705
16	632802.807	4165142.077
17	632989.525	4165199.875
18	633057.208	4165220.542
19	633099.715	4165164.496
20	633020.152	4164800.154
21	632787.720	4164450.949
22	632592.475	4164353.781
23	632345.727	4164308.539
24	631953.589	4164406.836
25	631654.874	4164501.021
26	631463.501	4164405.064
27	631298.523	4164426.061
28	631385.511	4164624.035
29	631598.483	4164726.022
30	631880.447	4164777.015
31	632066.422	4164897.000
32	632187.045	4165037.867
33	632169.820	4165329.634
34	632164.062	4165478.390
35	632147.321	4165561.227
36	632113.877	4165720.610
37	632101.456	4165802.305



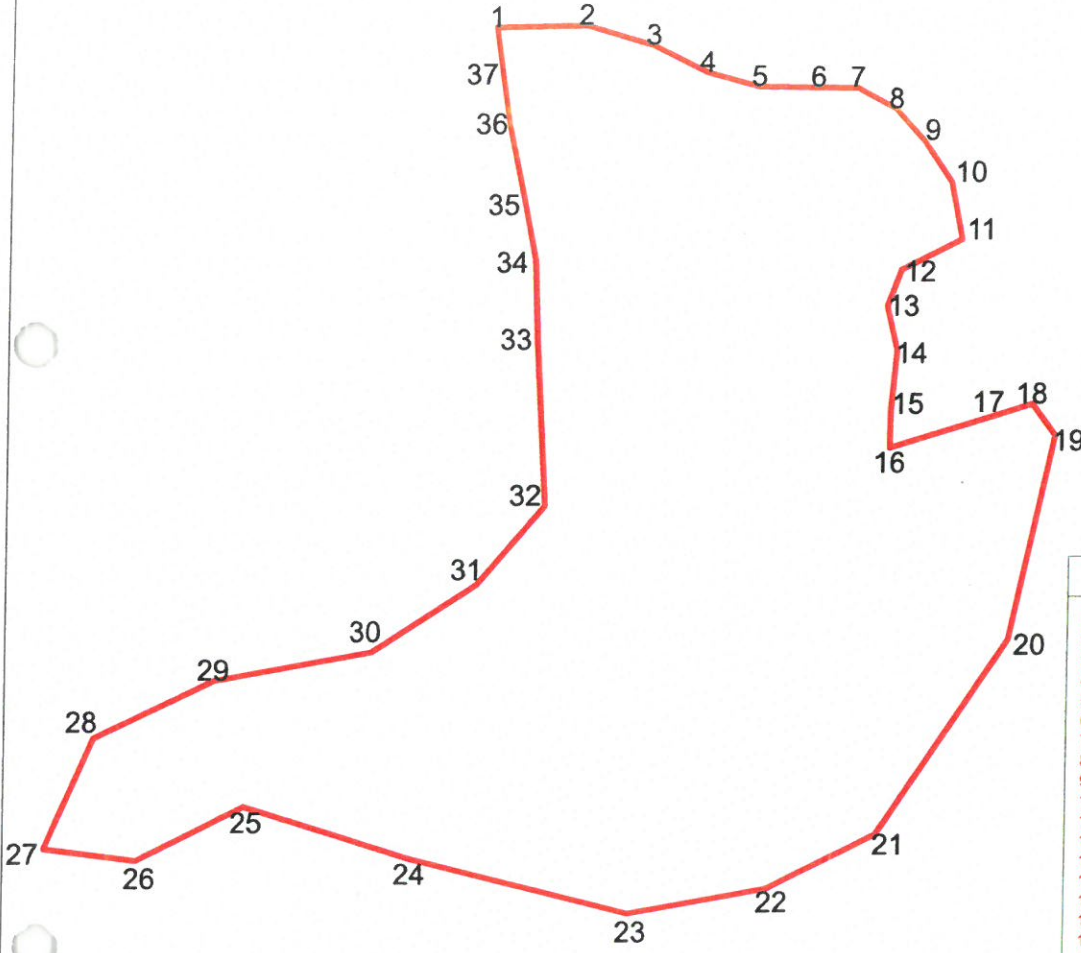
Diyarbakir Bölge Varlıklarını  
Koruma Bölge Kurulunun  
25.11.2020 tarih ve 7.960.  
Sayılı Karar Eki dir.

*d. Bayar*

*Handwritten signature and initials in blue ink.*

İli  
İlçesi  
Mahallesi  
Alan

DIYARBAKIR  
ÇINAR  
DEMİRÖLÇEK  
ZERZEVAŖ KALESİ



ED50-6-39 KOOR.

Nokta No	Y	X
1	632035.417	4164225.799
2	632196.696	4164229.037
3	632316.712	4164193.780
4	632413.779	4164145.528
5	632506.630	4164120.632
6	632612.230	4164119.066
7	632682.264	4164118.312
8	632752.559	4164080.410
9	632805.280	4164021.312
10	632853.320	4163951.124
11	632873.657	4163848.768
12	632766.476	4163794.311
13	632741.519	4163729.083
14	632760.369	4163650.923
15	632750.295	4163540.622
16	632749.686	4163476.020
17	632936.330	4163533.795
18	633003.985	4163554.454
19	633046.475	4163498.430
20	632966.944	4163134.234
21	632734.605	4162785.168
22	632539.438	4162688.040
23	632292.788	4162642.816
24	631900.807	4162741.074
25	631602.212	4162835.220
26	631410.916	4162739.302
27	631246.003	4162760.291
28	631332.957	4162958.186
29	631545.844	4163060.131
30	631827.694	4163111.104
31	632013.596	4163231.041
32	632134.170	4163371.852
33	632116.952	4163663.502
34	632111.196	4163812.198
35	632094.462	4163895.002
36	632061.031	4164054.322
37	632048.616	4164135.984



Diyarbakir Kültür Varlıklarını  
Koruma Bölge Kurulunun  
25.11.2020 tarih ve 7960  
Sayılı Karar Eki dir.

*(Handwritten signatures and initials)*  
A. Bayal