

T.C.
KÜLTÜR VE TURİZM BAKANLIĞI
DİYARBAKIR KÜLTÜR VARLIKLARINI
KORUMA BÖLGE KURULU
KARAR

Toplantı Tarihi ve No. :16.12.2020-311
Karar Tarihi ve No. :16.12.2020-8050
Dosya No. :23.09.21

Toplantı Yeri
DİYARBAKIR

Elazığ İli, Sivrice İlçesi, Doğanbağı (AbuTahir) köyünde bulunan, herhangi bir sit alanında kalmayan, mülkiyeti Maliye Hazinesine ait tapunun 111 ada 18 no.lu parselinde yer alan, Diyarbakır Kültür ve Tabiat Varlıklarını Koruma Kurulu'nun 05.07.2002 tarih ve 2941 sayılı kararı ile Türbe olarak tescillenen Doğanbağı (AbuTahir) Köyü Kümbetinin tescil kaydının güncellenmesi, korunma alanının belirlenmesi ve Kümbette oluşan tahribata ilişkin; Diyarbakır Kültür ve Tabiat Varlıklarını Koruma Kurulu'nun 05.07.2002 tarih ve 2941 sayılı tescil kararı, Kümbetin defineciler tarafından tahrip edildiğinin belirtildiği Kurullar Daire Başkanlığı'nın 03.11.2020 tarih ve E.828971 sayılı yazısı ile eki başvuru, Kümbette kaçak kazıların ve tahribatın engellenmesine ilişkin Diyarbakır Kültür Varlıklarını Koruma Bölge Kurulu Müdürlüğü'nün 11.11.2020 tarih E.854384 sayılı yazısı, Kümbetin koruma alanına ilişkin kadastral hâlihazır haritasının istendiği Diyarbakır Kültür Varlıklarını Koruma Bölge Kurulu Müdürlüğü'nün 11.11.2020 tarih E.854406 sayılı yazısı, Elazığ Kadastro Müdürlüğü'nün 16.11.2020 tarih ve E.3013083 sayılı yazısı, Diyarbakır Kültür Varlıklarını Koruma Bölge Kurulu'nun 26.11.2020 tarih ve 7973 sayılı kararı, Diyarbakır Kültür Varlıklarını Koruma Bölge Kurulu'nun 26.11.2020 tarih ve 7973 sayılı kararında toplantıya katılan üyelerin, kararda yer alan toplam üye sayısının salt çoğunluğunu oluşturmadığı ve kararın yeniden değerlendirilmesi gerektiğine yönelik Kültür Varlıkları ve Müzeler Genel Müdürlüğü'nün 11.12.2020 tarih ve E.45309127-165.02.03-944182 sayılı yazısı, Diyarbakır Kültür Varlıklarını Koruma Bölge Kurulu Müdürlüğü'nün 17.11.2020 tarih ve E.476453 sayılı uzman raporu ile 15.12.2020 tarih ve E.517234 sayılı dosya inceleme raporu ekleri, okundu. Ekleri ve konuya ilişkin bilgi, belgeler incelendi. Yapılan görüşmeler sonunda;

Doğanbağı (AbuTahir) Köyü Kümbetinin tescil kaydının güncellenmesi, korunma alanının belirlenmesi ve Kümbette oluşan tahribata ilişkin; Diyarbakır Kültür Varlıklarını Koruma Bölge Kurulu'nun 26.11.2020 tarih ve 7973 sayılı kararında toplantıya katılan üyelerin, kararda yer alan toplam üye sayısının salt çoğunluğunu oluşturmadığından söz konusu kararının geçersiz olması nedeniyle;

Elazığ İli, Sivrice İlçesi, Doğanbağı (AbuTahir) köyünde bulunan, herhangi bir sit alanında kalmayan, mülkiyeti Maliye Hazinesine ait tapunun 111 ada 18 no.lu parselinde yer alan ve Diyarbakır Kültür ve Tabiat Varlıklarını Koruma Kurulu'nun 05.07.2002 tarih ve 2941 sayılı kararı ile tescillenen Türbe'nin; tescil kaydının Doğanbağı (AbuTahir) Köyü Kümbeti olarak güncellenmesine, yapı grubunun I. Grup yapı olarak belirlenmesine, güncellenen tescil fişinin uygun olduğuna,

-2863 sayılı Kanununun 8. Maddesi gereğince, Doğanbağı (AbuTahir) Köyü Kümbetinin korunma alanının ekli koordinatlı haritada işaretlendiği şekilde belirlenmesine,

-13.03.2012 tarih ve 28232 Resmî Gazetede yayımlanarak yürürlüğe giren "Korunması Gerekli Taşınmaz Kültür Varlıklarının ve Sitlerin Tespit ve Tescili Hakkında Yönetmelik" gereği ilgili Tapu Müdürlüğüne, 111 ada 18 no.lu parselin tapu kütüğü beyanlar hanesine, "Bir kısmı Korunması Gerekli I. (Birinci) Grup Taşınmaz Kültür Varlığı ve Korunma Alanıdır" şerhinin bırakılmasına ve işlem sonucuna ilişkin bilgi, belgelerin Koruma Bölge Kurulu Müdürlüğüne iletilmesine,

-Defineciler tarafından tahrip edildiği belirtilen Kümbette oluşan tahribatların dosyasında mevcut bilgi ve belgelerden tescil tarihinden önce yapılmış olduğu anlaşıldığından yapılacak işlemin olmadığına,


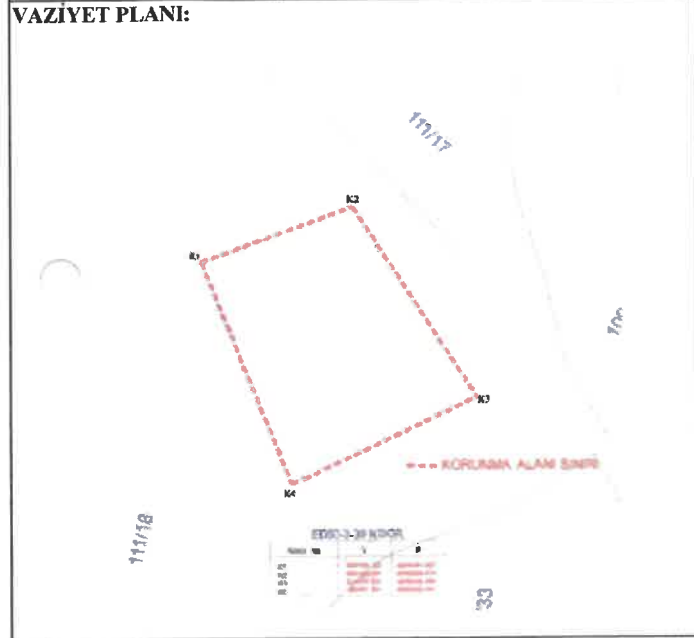
-Kümbet içerisinde ve çevresinde kaçak kazıların engellenmesine yönelik güvenlik tedbirlerinin ilgilisi ve ilgili birimlerce alınmasına,

-Kümbetin esaslı onarımına temel oluşturacak rölöve, restitüsyon ve restorasyon projelerinin ilgilisince ivedilikle hazırlanarak Kurulumuza iletilmesine,

-111 ada 18 no.lu parsel sınırları içerisinde yapılacak olan her türlü fiziki ve inşai (ifraz, tevhit, imar uygulaması dahil) uygulama öncesinde Diyarbakır Kültür Varlıklarını Koruma Bölge Kurulundan izin alınması gerektiğine karar verildi.

AVRUPA KONSEYİ	DOĞAL VE KÜLTÜREL VARLIKLARI KORUMA ENVANTERİ (D.K.V.K.E)	ANIT	ENVANTER NO:		
TÜRKİYE	KÜLTÜR VARLIKLARI VE MÜZELER GENEL MÜDÜRLÜĞÜ		HARİTA NO:		
İLİ: ELAZIĞ	İLÇESİ: SİVRİCE	MAHALLE/KÖY: DOĞANBAĞI (ABUTAHİR) KÖYÜ	KORUMA DERECESİ	ANITSAL	1 2 3
SOKAK VE KAPI NO:	KADASTRO: ADA:111 PARSEL:18		CEVRESEL	1 2 3	
ADI : DOĞANBAĞI (ABUTAHİR) KÖYÜ KÜMBETİ	YAPTIRAN:	YAPAN:	MİMARİ ÇAĞI:		
	YAPIM TARİHİ:	KİTABE:	VAKFIYE:		
GENEL TANIM: Kümbet; Doğanbağı (Abu Tahir) Köyünde, Köy yerleşiminin güneyinde Karakaya barajı kıyısında resine göre tepelik bir alanda, tapunun mülkiyeti Maliye Hazinesine ait 111 ada 18 no.lu parselinde yer almaktadır.					

KORUNMUŞLUK DURUMU: ORTA	TAŞIYICI YAPI: ORTA	CEPHE DURUMU: ORTA	ÖRTÜ DURUMU: KÖTÜ	İÇ YAPI DURUMU: KÖTÜ	BEZEME DURUMU:	RUTUBET DURUMU:
-----------------------------	------------------------	-----------------------	----------------------	----------------------------	-------------------	--------------------



GÖZLEMLER:

BUGÜNKÜ SAHİBİ: BAKIMINDAN SORUMLU OLAN:

YAPILAN ONARIMLAR:

AYRINTILI TANITIM: Eğimli bir arazi üzerinde yer alan Kümbet tek katlı olup, Cenazelik bölümü yoktur. Daire biçimli bir gövdeye sahip olan Kümbet yukarıya doğru daralan ve en dar kısmı delik olan Kûlah ile sonlanmaktadır. Taş temel üzerine düzgün olmayan kesme taşlardan yapılmış olan Kümbetin duvarlar harçla örülmüştür. Kümbete giriş kuzey tarafta tahrip edilmiş olan, lentolu olduğu düşünülen, yaklaşık 1 m genişlikte dar sayılabilecek bir açıklıktan sağlanmaktadır. Kümbet iç mekân duvarları da yine harçla örülmüş olup, burada poligonal küçük taşlar kullanılmıştır. Yapının tabanı ve içindeki sanduka ve mezar kısmı tahrip edilmiştir. Kümbetin özellikle dış cephe duvarları ve Kûlah kısmında taş düşmelerinin olduğu, yapının esaslı onarıma ihtiyaç duyduğu tespit edilmiştir. Kümbette ve civarında herhangi bir kitabe, kitabe kalıntısı ve süsleme ögesi tespit edilmemiştir.

TEKNİK BİLGİLER:	ISITMA SİSTEMİ:	
	KANALİZASYON:	
	SU:	
	ELEKTRİK:	

ÖZGÜN KULLANIMI: Kümbet

BUGÜNKÜ KULLANIMI:

ÖNERİLEN KULLANIMI: Kümbet

HAZIRLAYANLAR:

Ahmet MIZRAK (Sanat tarihçi)

Ahmet DEMİR (Arkeolog)

Erdal DEMİR (Uzman)

09.11.2020

KONTROL EDEN:

Mehriban KARAAĞIĞAN
Bölge Kurulu Müdürü

YAYIN DİZİNİ :


- 1-
- 2-
- 3-
- 4-

EKLER :

RAPOR X	
FOTOĞRAF X	
HARİTA X	
KROKİ X	
KİTABE	
VAKFIYE	

TESCİL
KARAR NO
KARAR TARİHİ : T.C.

Diyarbakır Kültür Varlıklar
Koruma Bölge Kurulunu
16.12.2020 tarih ve 8050
Sayılı Karar Eki dir.

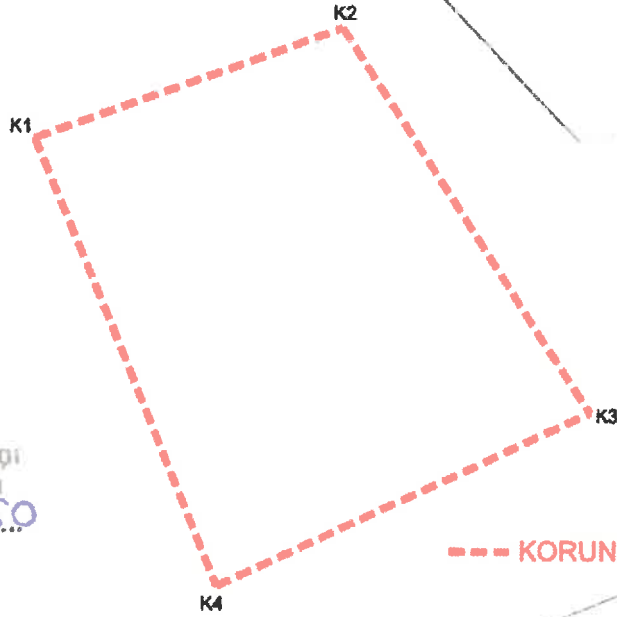


İli
İlçesi
Mah/Köy
Alan
Ada/Parsel

ELAZIĞ
SIVRİCE
DOĞANBAĞI
DOĞANBAĞI (ABU TAHİR) KÖYÜ KÜMBETİ KORUNMA ALANI
111/18



T.C.
Diyarbakir Kültür Varlıkları
Koruma Bölge Kurulunun
16.12.2020 tarih ve 8050
Sayılı Karar Eklidir.



ED50-3-39 KOOR.

Nokta No	Y	X
K1	506939.857	4246491.037
K2	506986.053	4246508.078
K3	507024.629	4246449.484
K4	506957.901	4246422.587

ED50-6-39 KOOR.

Nokta No	Y	X
K1	506938.882	4244792.441
K2	506983.259	4244809.472
K3	507021.714	4244750.884
K4	506955.113	4244724.018

ITRF-3-39 KOOR.

Nokta No	Y	X
K1	506923.838	4246309.905
K2	506970.235	4246326.945
K3	507008.707	4246268.331
K4	506952.082	4246241.453

Mehmet ÖZKAYA
Harita Mühendisi