



T.C.

KÜLTÜR VE TURİZM BAKANLIĞI
ÇANAKKALE KÜLTÜR VARLIKLARINI KORUMA BÖLGE KURULU
K A R A R

Toplantı Tarihi ve No : 23.11.2020/298
Karar Tarihi ve No : 23.11.2020/6519

17.00.1739
Toplantı Yeri
ÇANAKKALE

I

Çanakkale İli, Merkez, Sarıcaeli Köyü'nde, tapulama harici alanda yer alan, sit dışı alanda bulunan, Kurulumuzun 26.02.2018 tarih ve 4422 sayılı kararı ile "...Çanakkale İli, Merkez, Sarıcaeli Köyü'nde yer alan, sit dışı alanda kalan, devlet ormanı içerisinde bulunan, ED-50 6 derecelik sistemde X: 453365, Y: 4441340; X: 453370, Y: 4441324 ile X: 452413, Y: 4440045 koordinatlarında yer alan, II. Dünya Savaşı sırasında yapılan sığınak-cephaneliklerin 2863 sayılı Yasa'nın 6. ve 7'nci maddeleri ile Korunması Gerekli Taşınmaz Kültür Varlıkları ve Sitlerin Tespit ve Tescili Hakkında Yönetmelik'te belirtilen tespit ve tescil kistaslarını taşıdıkları anlaşıldığından tespit-tescil işlemlerinin başlatılmasına..." karar verilen sığınak-cephaneliklere ilişkin görüşlerin talep edildiği Çanakkale Kültür Varlıklarını Koruma Bölge Kurulu Müdürlüğü'nün 01.03.2018 tarih ve E.188775 sayılı yazısı, Kurum görüşlerinin iletildiği Çanakkale Valiliği, İl Gıda Tarım ve Hayvancılık Müdürlüğü'nün 08.03.2018 tarih ve E.742750 sayılı yazısı, Karayolları Genel Müdürlüğü, 14. Bölge Müdürlüğü'nün 07.03.2018 tarih ve E.91821 sayılı yazısı, Türkiye Elektrik İletim A.Ş. Genel Müdürlüğü, 2. Bölge Müdürlüğü, Tesis ve Kontrol Müdürlüğü'nün bila tarih ve E.107393 sayılı yazısı, Çanakkale Valiliği, Çevre ve Şehircilik İl Müdürlüğü'nün 19.03.2018 tarih ve E.2305 sayılı yazısı, Deniz Kuvvetleri Komutanlığı, Çanakkale Boğaz Komutanlığının 23.03.2018 tarih ve 18/İs.Ks sayılı yazısı, Çanakkale İl Özel İdaresi, İmar ve Kentsel İyileştirme Müdürlüğü'nün 10.04.2018 tarih ve E.5430 sayılı yazısı, Çanakkale Orman Genel Müdürlüğü, Çanakkale Orman İşletme Müdürlüğü, Kadastro ve Mülkiyet Şefliğinin 25.06.2018 tarih ve E.1358534 sayılı yazısı, sığınak-cephaneliklere ilişkin sayısal verilerin talep edildiği Çanakkale Kültür Varlıklarını Koruma Bölge Kurulu Müdürlüğü'nün 22.11.2018 tarih ve E.951187 sayılı yazısı, Sarıcaeli Köyünde 3402 sayılı Kadastro Kanununun 22. Maddesinin 2. Fıkrasının (a) bendi uyarınca çalışmaların devam ettiği ve konunun çalışma bitiminde değerlendirilmesinin daha sağlıklı olacağı belirtilen Çanakkale Valiliği, Kadastro Müdürlüğü'nün bila tarih ve E.3770989 sayılı yazısı, sayısal verilerin tekrar talep edildiği Çanakkale Kültür Varlıklarını Koruma Bölge Kurulu Müdürlüğü'nün 06.08.2019 tarih ve E.655216, 27.02.2020 tarih ve E.188073, 07.07.2020 tarih ve E.477215 sayılı yazıları, sayısal verilerin harita olarak ve sadece koordinat olarak iletildiği Çanakkale Valiliği, Kadastro Müdürlüğü'nün 13.07.2020 tarih ve E.1667579 sayılı yazısı ve ekleri, sayısal verilerin CD ortamında veya mail adresine iletilmesinin talep edildiği Çanakkale Kültür Varlıklarını Koruma Bölge Kurulu Müdürlüğü'nün 10.11.2020 tarih ve E.850446 sayılı yazısı ve sayısal verilerin sayısal olarak Çanakkale K.V.K.B.K Müdürlüğü'nün mail adresine iletilmesinin belirtildiği Çanakkale Valiliği, Kadastro Müdürlüğü'nün 11.11.2020 tarih ve E.27270550 sayılı yazısı ile 17.11.2020 tarih ve 476136 sayılı uzman raporu okundu ilgili dosyası incelendi, yapılan görüşmeler sonucunda;

ASLI GIBİDİR
E. Çağrıhan ESİRGEMEZ
Koruma Bölge Kurulu Müdürü



T.C.

KÜLTÜR VE TURİZM BAKANLIĞI
ÇANAKKALE KÜLTÜR VARLIKLARINI KORUMA BÖLGE KURULU
K A R A R

Toplantı Tarihi ve No : 23.11.2020/298
Karar Tarihi ve No : 23.11.2020/6519

17.00.1739
Toplantı Yeri
ÇANAKKALE

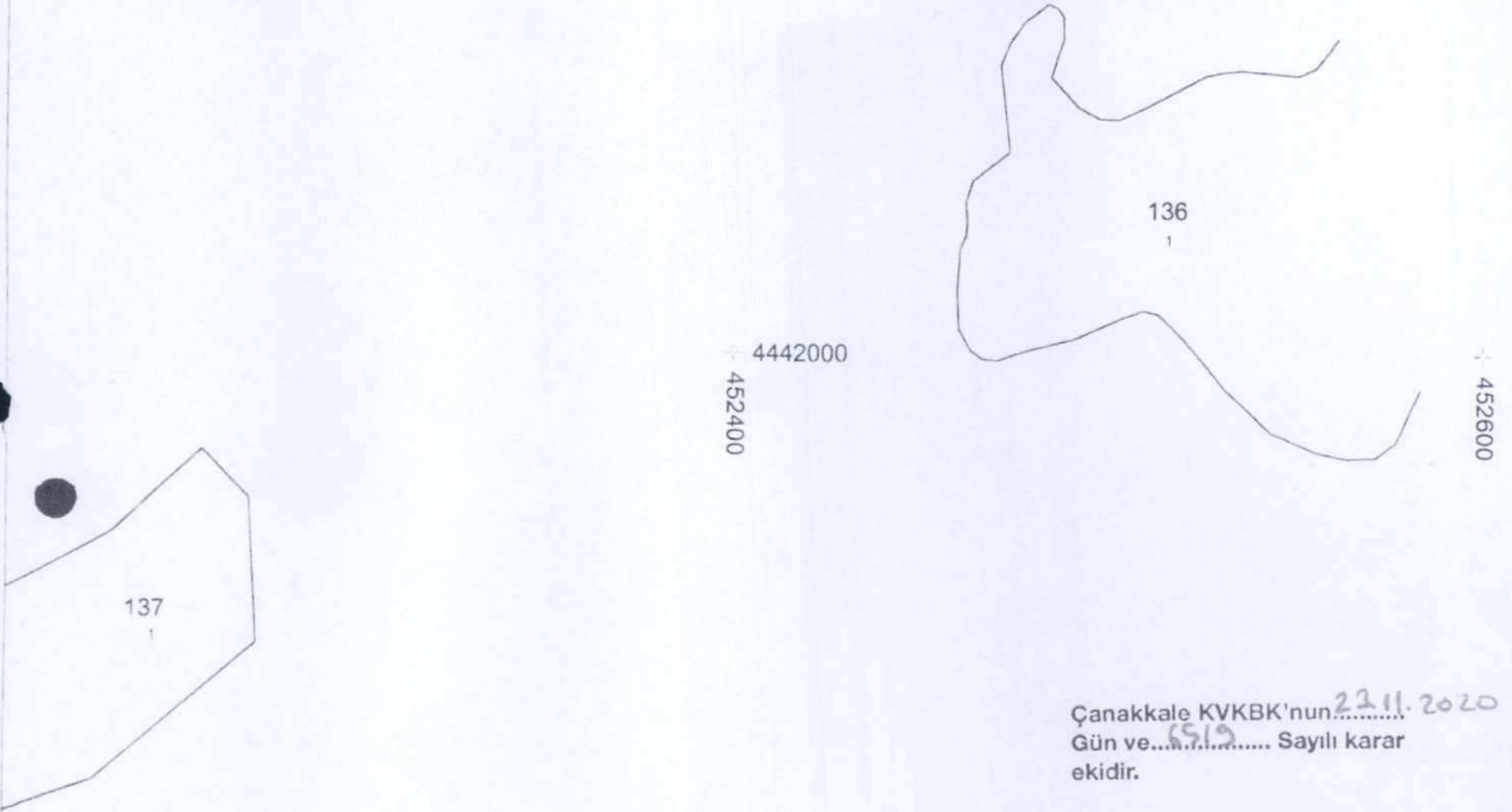
II

Çanakkale İli, Merkez, Sarıcaeli Köyü'nde, tapulama harici alanda yer alan, sit dışı alanda kalan, II. Dünya Savaşı sırasında yapılan sığınak-cephaneliklerin 2863 sayılı Yasa'nın 6. ve 7'nci maddeleri ile Korunması Gerekli Taşınmaz Kültür Varlıkları ve Sitlerin Tespit ve Tescili Hakkında Yönetmelik'te belirtilen tespit ve tescil kriterlerini taşıdıkları anlaşıldığından I. grup anıtsal mimarlık örnekleri olarak tescil edilmelerine, sığınak-cephaneliklere ilişkin hazırlanan tescil fişleri ve korunma alanı haritalarının uygun olduklarına karar verildi.

ASLI GİBİDİR

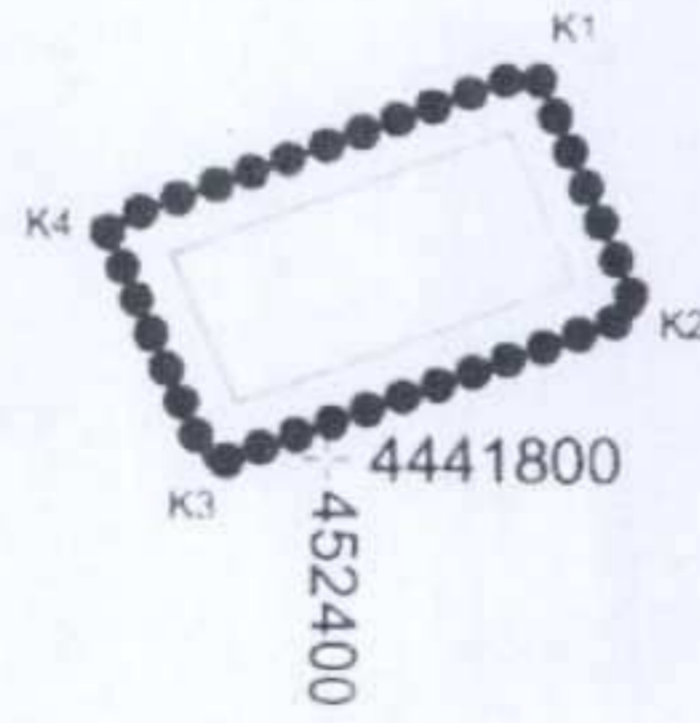
ÇANAKKALE İLİ, MERKEZ, SARICAELİ KÖYÜ, TESCİL HARİCİ ALANDA KALAN,
KORUNMASI GEREKLİ TAŞINMAZ KÜLTÜR VARLIĞINA (GÖZETLEME KULESİ+SİĞİNAK) İLİŞKİN,
KORUNMA ALANI HARİTASI

2000



Çanakkale KVKBK'nun 22.11.2020
Gün ve... Sayılı karar
ekidir.

ASLI GİBİDİR
E. Çağman ESİRGEMEZ
Koruma Bölge Kurulu Müdürü



- KADASTRAL PARSEL SINIRI
●●●●●●●● KORUNMA ALANI SINIRI
— KORUNMASI GEREKLİ TAŞINMAZ KÜLTÜR VARLIĞININ BULUNDUĞU ALAN

KORUNMA ALANI SINIR KOORDİNATLARI

Nokta No	Y	X
K1	452420.467	4441838.933
K2	452431.247	4441814.818
K3	452388.242	4441799.216
K4	452377.461	4441823.331

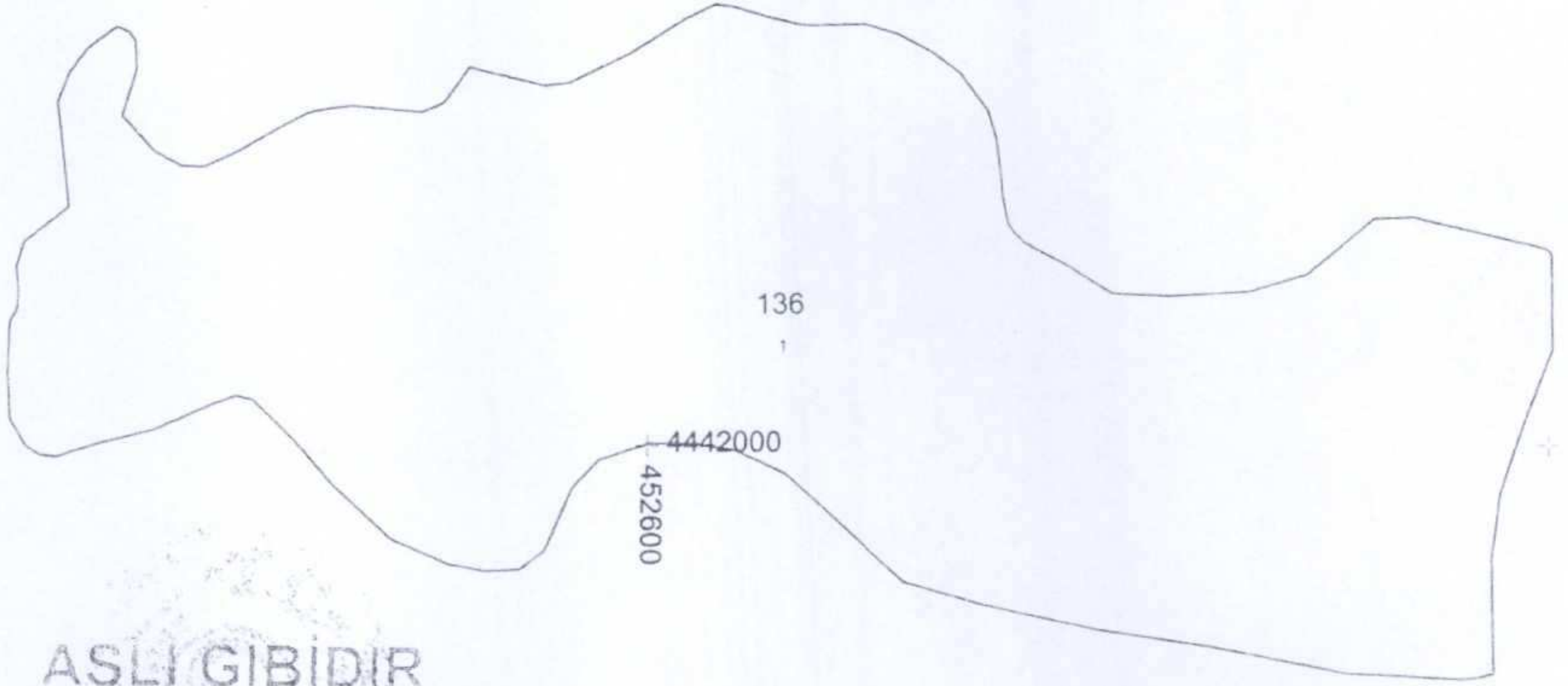
DOM.27, ED50-3 DERECE

Şehmet ABAY

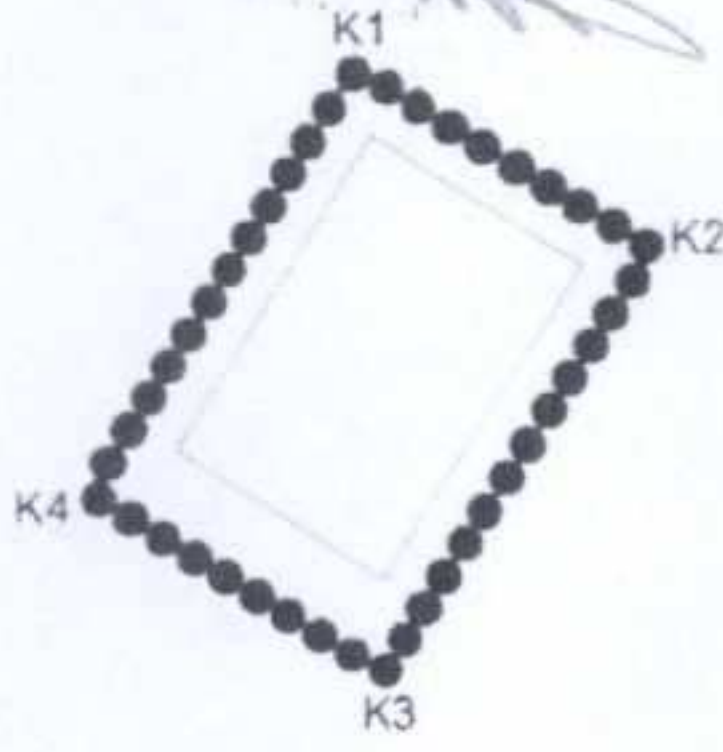
UYBUNDUR
22.11.2020
Amirhan
E. Çağman
O. Paçay
H.
J.
F.

ÇANAKKALE İLİ, MERKEZ, SARICAELİ KÖYÜ, TESCİL HARİCİ ALANDA KALAN,
KORUNMASI GEREKLİ TAŞINMAZ KÜLTÜR VARLIĞINA (CEPHANELİK+SİĞİNAK) İLİŞKİN,
KORUNMA ALANI HARİTASI

2000



ASLI GIBİDİR
E. Çağman ESİRGEMEZ
Koruma Bölge Kurulu Müdürü



Çanakkale KVKBK'nun 23.11.2020
Gün ve 6519 Sayılı karar
ekidir.

UYGUNDUR
23.11.2020

Amelhyar
E. Çağman
O. Çağman

452800

- KADASTRAL PARSEL SINIRI
●●●●●●●● KORUNMA ALANI SINIRI
— KORUNMASI GEREKLİ TAŞINMAZ KÜLTÜR VARLIĞININ BULUNDUĞU ALAN

KORUNMA ALANI SINIR KOORDİNATLARI

Nokta No	Y	X
K1	452506.383	4441905.645
K2	452535.897	4441887.375
K3	452509.569	4441844.844
K4	452480.055	4441863.115

DOM 27 ED 50-3 DERECE

ÇANAKKALE İLİ, MERKEZ, SARICAELİ KÖYÜ, TESCİL HARİCİ ALANDA KALAN,
KORUNMASI GEREKLİ TAŞINMAZ KÜLTÜR VARLIĞINA (CEPHANELİK+SİĞİNAK) İLİŞKİN,
KORUNMA ALANI HARİTASI

2000

Mehmet ABAY
Mehmet ABAY
Harita Mühendisi
Ç.Kale K.V.K.B.K.Mdlüğü



ASLI GIBİDİR
E. Çağman ESİRGEMEZ
Koruma Bölge Kurulu Müdürü

Çanakkale KVKBK'nun 23.11.2020
Gün 6519 Sayılı karar
ekidir.

- KADASTRAL PARSEL SINIRI
●●●●●●●● KORUNMA ALANI SINIRI
— KORUNMASI GEREKLİ TAŞINMAZ KÜLTÜR VARLIĞININ BULUNDUĞU ALAN

KORUNMA ALANI SINIR KOORDİNATLARI

Nokta No	Y	X
K1	453352.907	4443129.781
K2	453355.889	4443120.232
K3	453360.889	4443104.222
K4	453363.871	4443094.673
K5	453335.224	4443085.726
K6	453333.245	4443065.276
K7	453333.245	4443065.276
K8	453352.907	4443129.781

UYGUNDUR
23.11.2020

[Handwritten signatures and stamps]