

T.C.
KÜLTÜR VE TURİZM BAKANLIĞI
DİYARBAKIR KÜLTÜR VARLIKLARINI
KORUMA BÖLGE KURULU
KARAR

Toplantı Tarihi ve No :21.08.2020-300
Karar Tarihi ve No :21.08.2020-7746
Dosya No :73.01.56

Toplantı Yeri
DİYARBAKIR

Şırnak İli, Beytüşşebab İlçesi Ilıcak Köyü sınırları içinde bulunan ve tapunun 101 ada 1 nolu parselinde yer alan Sinekli Meydan Yolu Dirhe 2'nin tescil talebine ilişkin; Diyarbakır Kültür Varlıklarını Koruma Bölge Müdürlüğünün 23.07.2019 gün ve E329556 sayılı uzman raporu, Diyarbakır Kültür Varlıklarını Koruma Bölge Müdürlüğünün 11.06.2020 gün-E.396712 ve 396693, 13.08.2020 gün ve E.584873 sayılı görüş yazısına; Şırnak Kadastro Müdürlüğünün 17.06.2020 gün ve E.1403577 sayılı, Şırnak İl Özel İdaresi'nin 20.07.2020 gün ve E.6747 sayılı, Şırnak Orman İşletme Müdürlüğünün 14.08.2020 gün ve 1688354 sayılı yazısı, ekleri ve konuya ilişkin bilgi, belgeler incelendi. Yapılan görüşmeler sonunda;

Şırnak İli, Beytüşşebab İlçesi Ilıcak Köyü sınırları içinde bulunan ve tapunun 101 ada 1 nolu parselinde yer alan Sinekli Meydan Yolu Dirhe 2'nin; "Korunması Gerekli Taşınmaz Kültür Varlığı" özelliği gösterdiğinden 2863 sayılı Kanunun Tespit ve Tescil ile ilgili 7. Maddesi uyarınca tesciline, hazırlanan tescil fişinin uygun olduğuna,

-Koruma grubunun "I. (Birinci) grup yapı" olarak, Koruma alanının ise ekli koordinatlı krokide işaretlendiği şekilde belirlenmesinin uygun olduğuna;

-13.03.2012 tarih ve 28232 Resmi Gazetede yayımlanarak yürürlüğe giren "Korunması Gerekli Taşınmaz Kültür Varlıklarının ve Sitlerin Tespit ve Tescili Hakkında Yönetmelik" gereği ilgili Tapu Müdürlüğünce Şırnak İli, Beytüşşebab İlçesi Ilıcak Köyü 101 ada 1 nolu parselin tapu kütüğünün beyanlar hanesine " Bir Kısım Korunması Gerekli I. (birinci) Grup Taşınmaz Kültür Varlığıdır" Şerhi konulmasına,

- Sinekli Meydan Yolu Dirhe 2'nin korunma alanı sınırları içerisinde yapılacak olan her türlü uygulama öncesinde Kurulumuzdan izin alınması gerektiğine karar verildi.

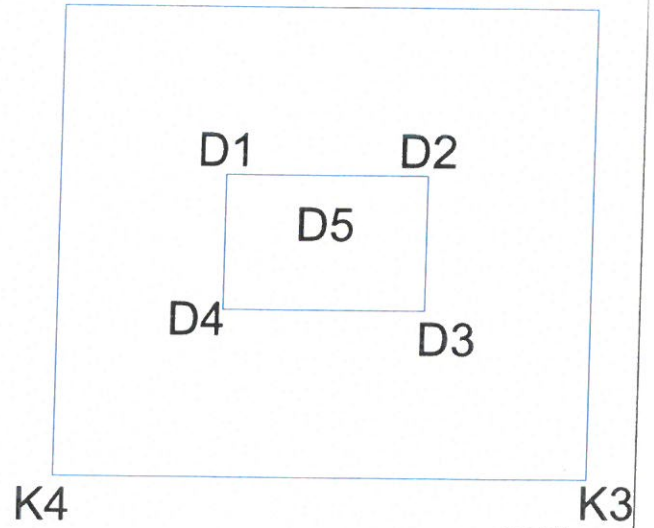
İli
İlçesi
Mah/Köy
Alan

ŞIRNAK
BEYTÜŞŞEBAB
ILICAK
SİNEKLİ MEYDAN YOLU DİRHE-2 VE KORUMA ALANI

101/1

K1

K2



Mehriban KARAASLAN



UTM6-ED50-45 KOOR.

Nokta No	Y	X
D1	335764.936	4161354.054
D2	335777.050	4161354.054
D3	335777.050	4161346.017
D4	335764.936	4161346.017
D5	335771.000	4161350.000
K1	335754.936	4161364.054
K2	335787.050	4161364.054
K3	335787.050	4161336.017
K4	335754.936	4161336.017

(Handwritten signatures)


T.C.
Diyarbakir Kültür Varlıklarını
Koruma Bölge Kurulunun
21.08.2012 tarih ve .../...
Sayılı Karar Eki dir.

AVRUPA KONSEYİ	DOĞAL VE KÜLTÜREL VARLIKLARI KORUMA ENVANTERİ D.K.V.K.K	ANIT	ENVANTER NO :
TÜRKİYE	KÜLTÜR VARLIKLARI VE MÜZELER GENEL MÜDÜRLÜĞÜ		HARİTA NO :
İLİ: Şırnak	İLÇESİ :Beytüşşebab	MAHALLE-KÖY-MEVKİ : Ilıcak	KORUMA DERECESİ
ADRESİ	PAFTA-ADA-PARSEL : 101/1		ANITSAL 1 2 3
			ÇEVRESEL 1 2 3
			Anıtsal I
ADI : Sinekli Meydan Yolu Dirhe 2	YAPTIRAN :	YAPAN :	MİMARİ ÇAĞI : Demirçığ
	YAPIM TARİHİ :	KİTABE :	VAKFIYE :

GENEL TANIM: Ilıcak-Sinekli Meydan yolunun 100 m. güneyindedir. Yan yana konumlandırılmış iki dirhe de kuzey-güney doğrultuludur.

KORUMA DURUMU	A	TAŞIYICI YAPI	A	DIŞ YAPI	A	ÜST YAPI	A	SÜSLEME	A	RUTUBET	A	YOKX
	B		B		B		B	ELEMANLARI	B		B	İZİ VAR
	C		C		C		C		C		C	ÖNEMLİ
	X		X		X		X		X		X	

VAZİYET PLANI



FOTOĞRAF



Mehriban KARAASLAN

Müdür

BUGÜNKÜ SAHİBİ :

YAPILAN ONARIMLAR :

AYRINTILI TANITIM : Ilıcak-Sinekli Meydan yolunun 100 m. güneyindedir. Yan yana konumlandırılmış iki dirhe de kuzey-güney doğrultuludur . 1 no'lu dirhenin 2.80 m. doğusunda ikinci bir dirhe vardır. Her ikisi de topografyaya uydurularak batıya doğru eğimli yapılmıştır. kuzey duvar: 6.70 m., doğu duvar: 9.70 m. güney duvar: 7.60 m. ve batı duvar 11.40 m. ölçülerindedir. Korunmuş en yüksek duvar güneybatı köşede 2.50 m. dir. Duvar kalınlığı 1.60 m. dir.

TEKNİK BİLGİLER

Su Elektrik Isıtma Kanalizasy

ORJİNAL KULLANIMI Dirhe

BUGÜNKÜ KULLANIMI Dirhe

ÖNERİLEN KULLANIMI Dirhe

HAZIRLAYANLAR 05/08/2020

Şeref YUMRUK Arkeolog
Yılmaz ERGİ Arkeolog
Kontrol Eden
Neslihan ÖZKAN
Kurul Müdür V.

T.C.
Diyarbakır Kültür Varlıklarını
Koruma Bölge Kurulunun
21.08.2022 tarih ve 7746
Sayılı Karar Eki dir.


YAYIN DİZİNİ :

- 1-
- 2-
- 3-
- 4-

EKLER :

- RAPOR
- FOTOĞRAF
- RÖLÖVE PROJESİ
- RESTORASYON PROJESİ
- HARİTA
- KROKİ
- KİTABE
- VAKFIYE

ONAY



Handwritten signatures and dates at the bottom of the page, including '21.08.2022' and '7746'.