

**T.C.**  
**KÜLTÜR VE TURİZM BAKANLIĞI**  
**DIYARBAKIR KÜLTÜR VARLIKLARINI**  
**KORUMA BÖLGE KURULU**  
**KARAR**

**Tarihi ve No.** :27.01.2021-314  
**Karar Tarihi ve No.** :27.01.2021-8118  
**Dosya No** :73.05.42

**Toplantı Yeri**  
**DIYARBAKIR**

Şırnak İli, Silopi İlçesi, Üçağaç Köyü sınırları içerisinde bulunan mülkiyeti Özel şahsa ait 139 nolu parselde tespit edilen “Girnik Höyüğü” nün tescil talebine ilişkin; Diyarbakır Kültür Varlıklarını Koruma Bölge Kurulu Müdürlüğü uzmanlarının hazırladığı 02.12.2020 gün ve 498761 sayılı raporu, ilgili kurum görüşlerinin istendiği Diyarbakır Kültür Varlıklarını Koruma Bölge Kurulu Müdürlüğü’nün 02.12.2020 tarih ve E.919008 sayılı yazı ve eki, istenen kurum görüşlerinin iletildiği; Karayolları 9. Bölge Müdürlüğü’nün 13.01.2021 tarih ve E.320149 sayılı yazısı, Enerji ve Tabii Kaynaklar Bakanlığı’nın 17.12.2020 tarih ve 2020197076 sayılı yazısı, DSİ Genel Müdürlüğü 10. Bölge Müdürlüğü Havza Yönetimi izleme ve Tahsisler Şube Müdürlüğü’nün 31.12.2020 gün ve 853645 sayılı yazısı, Şırnak İl özel İdaresi İmar ve Kentsel İyileştirme Müdürlüğü’nün 29.12.2020 gün ve 12718 sayılı yazısı, Van Çevre ve Şehircilik İl müdürlüğü’nün 16.12.2020 gün ve 12701 sayılı yazısı, Diyarbakır Kültür Varlıklarını Koruma Bölge Kurulu Müdürlüğü’nün 02.12.2020 tarih ve E.918209 sayılı yazısı ile istenen kadaströ bilgilerin iletildiği, Şırnak Kadaströ Müdürlüğü’nün 10.12.2020 tarih ve 3277508 sayılı yazısı ve ekleri okundu. Ekleri (Tescil Fişi, Kadastral Harita) ile konuya ilişkin bilgi belgeler incelendi. Yapılan görüşmeler sonunda;

Şırnak İli, Silopi İlçesi, Üçağaç Köyü sınırları içerisinde bulunan mülkiyeti Özel şahsa ait 139 parselde yer alan “Girnik Höyüğü” nün “Korunması Gerekli Kültür Varlığı” özelliği gösterdiğinden, 2863 sayılı kanunun Tespit ve Tescil ile ilgili 7. Maddesi uyarınca sınırları ekli krokide belirlendiği şekli ile I.(Birinci) Derece Arkeolojik Sit olarak tesciline, hazırlanan tescil fişinin uygun olduğuna,


Tapu Müdürlüğünce, ekli kadastral haritada belirtilen; 139 parselin tapu kütüğünün beyanlar hanesine “Bir Kısmı I. Derece Arkeolojik Sit Alanıdır” şerhinin konulmasına,

“Girnik Höyüğü” nün bulunduğu alanın koruma esasları ve kullanma şartlarının, 2863 sayılı Kanunun 17. Maddesi gereğince Kültür ve Tabiat Varlıklarını Koruma Yüksek Kurulu’nun Arkeolojik sitler koruma ve kullanma koşulları başlıklı 05.11.1999 gün ve 658 sayılı ilke kararının I. Maddesinde belirtilen hususlar çerçevesinde belirlenmesine,

-Kaçak kazıların önlenmesini sağlayıcı tedbirlerin ilgili idarelerce alınmasına, karar verildi.


AVRUPA KONSEYİ	DOĞAL VE KÜLTÜREL VARLIKLARI KORUMA ENVANTERİ	D.K.V.K.E.	S i T	ENVANTER NO	
T Ü R K İ Y E	KÜLTÜR VARLIKLARI VE MÜZELER GENEL MÜDÜRLÜĞÜ			HARİTA NO	
İLİ :	İLÇESİ :	MAHALLE - KÖY		PAFTA :	ADA:
Şırnak	Silopi	VEYA MEVKİİ : Üçağaç			PARSEL: 139
ADI : Gırnık Höyük					
GENEL TANIM : Şırnak İli Silopi İlçesi Üç Ağaç Köyü sınırları içinde yer alana Höyük yaklaşık 200*150 metre ebatlara sahip orta büyüklüktedir. Höyük üzerinde yapılan yüzey araştırması sonucu höyüğün büyük oranda tahrip edildiği, özellikle tepe kısmının yarısının kaçak kazı tahrip edildiği tespit edilmiştir. Höyük üzerinde gerçekleşen tahribat sonrası kesitlerde mimari temel kalıntılarının yanı sıra kesitte kalmış seramik parçaları da tespit edilmiştir. Höyük ve çevresinde yoğun şekilde seramik parçaları tespit edilmiştir. Seramiklerin değerlendirilmesinden Erken Tunç, Habur seramiği, Orta Tunç Çağı, Asur Dönemi, Demir Çağ ve Roma Dönemine tarihlendirilen seramik parçalarının yoğunluğu höyük üzerinde bu dönemlerin uzun süre hüküm sürdüğünü göstermektedir.					
ŞİMDİKİ TEHLİKELER : Yerleşme üzerinde kaçak kazı					
ŞİMDİKİ DURUM : Höyük üzerinde toprak alımı ve kaçak kazı nedeniyle tahribat var.					
SİT POTANSİYELİ : I.Derece Arkeolojik Sit Alanı olarak tescil edilmelidir.					
ŞİMDİKİ KORUMA : Herhangi bir koruma önlemi alınmamıştır.					
ÖNERİLEN KORUMA : Tescil edilerek ilgili makamlara duyurulması gereklidir.					
YAYIN DİZİSİ :					
GÖZLEMLER : Alanda bilimsel sondaj, kazı ve temizlik çalışmalarının yapılması gerekmektedir.					
			KORUMA DERECESESİ I.Derece		
			HAZIRLAYANLAR		
			Şeref YUMRUK (Arkeolog)		
			Yılmaz ERGİ (Arkeolog.)		
			Kontrol Eden:		
			Mehriban KARAASLAN (Bölge Kurulu Müdürü)		
			KORUMA KURULU KARARLARI		
			KORUMA KURULU ONAYI		

HARİTALAR, FOTOĞRAFLAR :



Handwritten signatures and initials in blue ink at the bottom of the page.

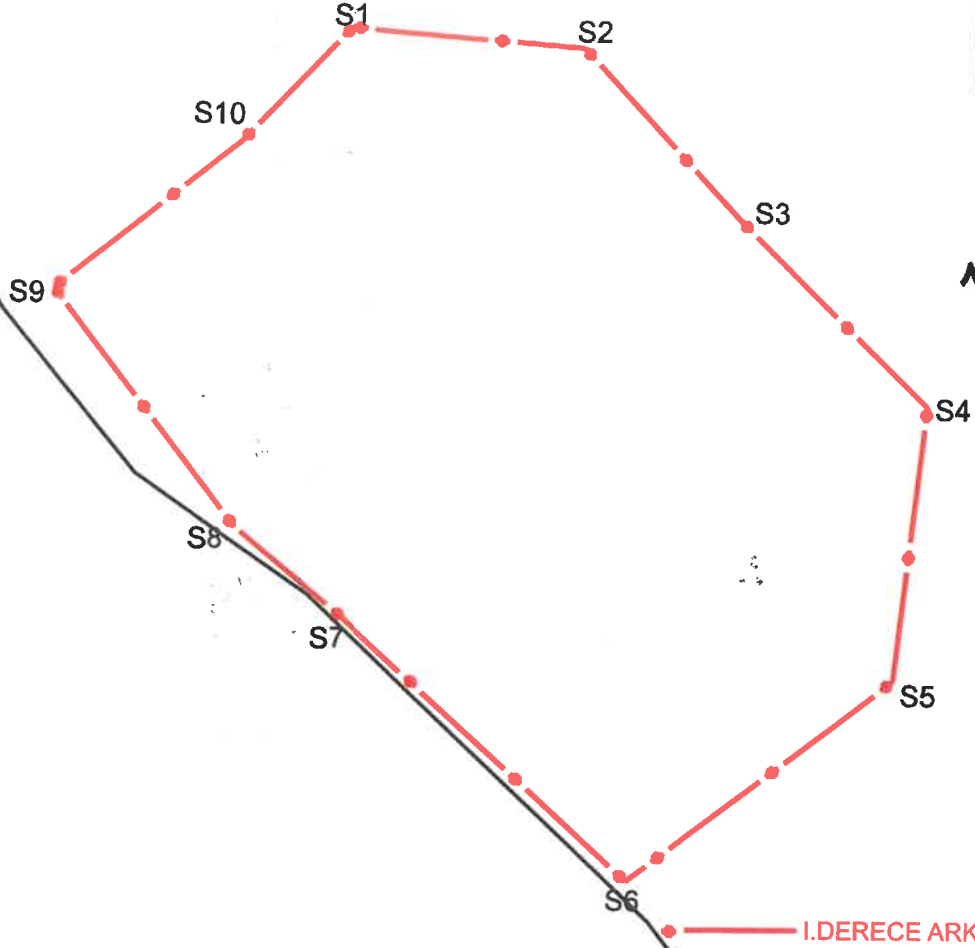




h

İli  
İlçesi  
Mahallesi  
Alan  
Ada/Parsel

ŞIRNAK  
ŞİLOPİ  
ÜÇAĞAC  
GİRNIK HÖYÜĞÜ  
0/139



### ED50-3-42 KOOR.

Nokta No	Y	X
S1	534279.046	4130215.640
S2	534323.834	4130212.057
S3	534354.737	4130179.362
S4	534391.463	4130143.980
S5	534385.641	4130091.131
S6	534334.583	4130052.166
S7	534279.469	4130102.032
S8	534258.206	4130119.397
S9	534222.614	4130165.030
S10	534258.444	4130193.694

### ED50-6-45 KOOR.

Nokta No	Y	X
S1	268364.696	4131696.178
S2	268409.358	4131691.174
S3	268439.215	4131657.507
S4	268474.808	4131620.968
S5	268467.310	4131568.317
S6	268415.028	4131530.983
S7	268361.502	4131582.586
S8	268340.805	4131600.621
S9	268306.672	4131647.373
S10	268343.402	4131674.892

T.C.  
Diyarbakır Kültür Varlıklarını  
Koruma Bölge Kurulunun  
27.01.2021 tarih ve 8118...



Mehmet ÖZKAYA  
Harita Mühendisi

Handwritten signatures and initials in blue ink, including 'Mehmet Özkaya' and other names.