

T.C.
KÜLTÜR VE TURİZM BAKANLIĞI
ESKİŞEHİR KÜLTÜR VARLIKLARINI KORUMA BÖLGE KURULU

KARAR

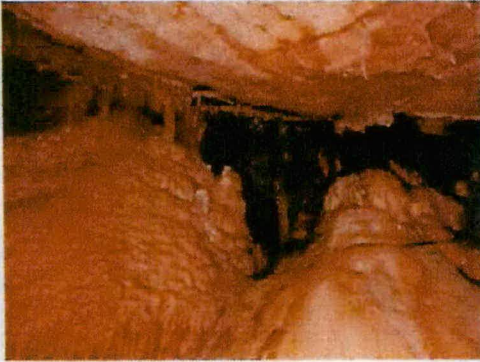
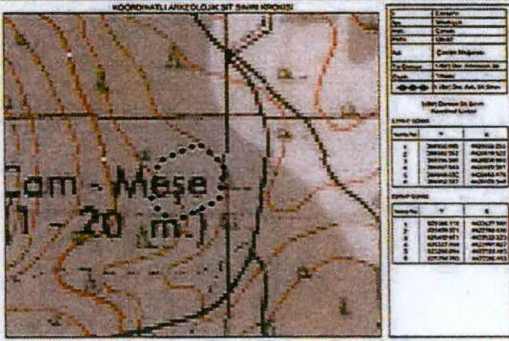
Toplantı Tarih ve no: 22.01.2021 - 359
Karar Tarih ve no : 22.01.2021 - 9300

Toplantı Yeri
ESKİŞEHİR

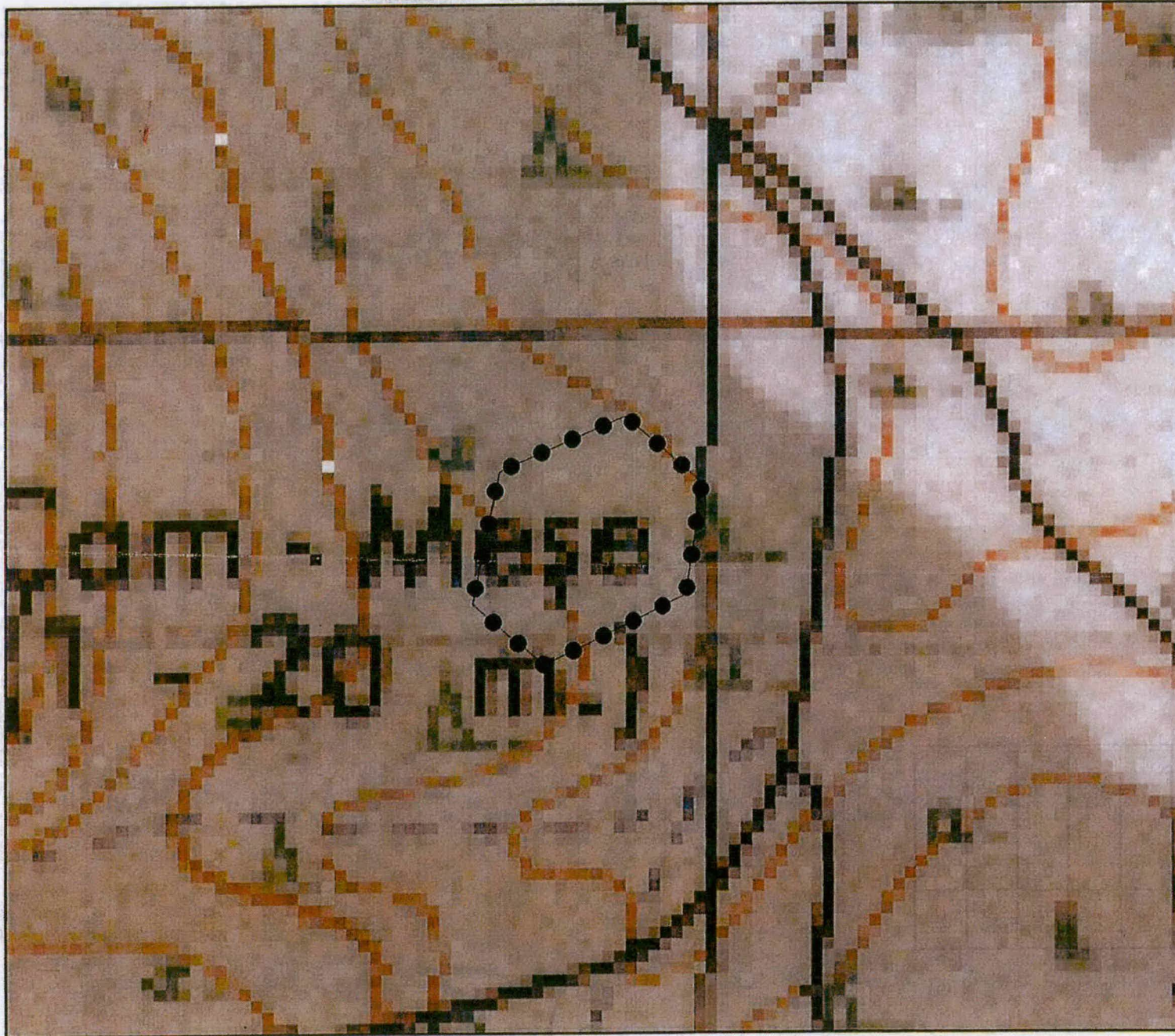
Eskişehir İli, Mihalıççık İlçesi, Çardak Mahallesi'nde tapulama harici alanda Eskişehir Valiliği'nin (Çevre ve Şehircilik İl Müdürlüğü) 12.10.2020 tarih ve E.22253 sayılı yazısı doğrultusunda kurum görüşüne esas yapılan inceleme sonucunda; Kurul Müdürlüğü uzmanları tarafından tespit edilen korunması gerekli taşınmaz kültür varlığı niteliğindeki alanın 2863 sayılı kanun kapsamında I.(Bir) Derece Arkeolojik Sit olarak tesciline ilişkin hazırlanan belgelerin değerlendirilmesinin istendiği Kurul Müdürlüğünün 04.11.2020 tarih, 455106 sayılı uzman raporu, faaliyeti etkilenen kurum görüşlerinin istendiği Kurul Müdürlüğünün 05.11.2020 tarih, 836893 sayılı yazısı, kurum görüşlerinin iletildiği yazılar, 20.01.2021 tarih, 568562 sayılı dosya inceleme raporu okundu, tescil fişi, koordinatlı sit sınırı krokisi, sit sınırlarının işaretlendiği kadastral kroki, fotoğrafları ve dosyası incelendi, yapılan görüşmeler sonunda;

Eskişehir İli, Mihalıççık İlçesi, Çardak Mahallesi'nde, tapulama harici alanda tespit edilen ve 2863 sayılı Kanununun 6. Maddesi kapsamında korunması gerekli kültür varlıklarından olan alanın "Çardak Mağarası" adıyla I.(Bir) Derece Arkeolojik Sit alanı olarak tesciline, hazırlanan tescil fişi, koordinatlı sit sınırı krokisi, sit sınırlarının aktarıldığı kadastral krokinin uygun olduğuna; söz konusu alanda Kültür ve Tabiat Varlıklarını Koruma Yüksek Kurulunun Arkeolojik Sitler, Koruma ve Kullanma Koşullarına ilişkin 05.11.1999 tarih ve 658 sayılı İlke Kararının ilgili hükümlerin geçerli olduğuna ve bu hükümlerin geçiş dönemi koruma esasları ve kullanma koşulları olarak belirlenmesine, Kurulumuzdan izinsiz herhangi bir fiziki ve inşai müdahalede bulunulmamasına karar verildi.

AVRUPA KONSEYİ	KÜLTÜREL VARLIKLARI KORUMA ENVANTERİ K.V.K.E		SIT	ENVANTER NO:	
TÜRKİYE	ESKİŞEHİR KÜLTÜR VARLIKLARINI KORUMA BÖLGE KURULU			HARİTA NO:	
İli: Eskişehir	İlçesi: Mihalıççık	Mahalle veya Köyü: Çardak	Pafta:	Ada:	Parsel:
Adı: Çardak Mağarası					
GENEL TANIM: Çardak Mahallesi'nin 2,3 km. güneyinde, etrafı meşelik ve kayalık kısmen düz bir alanda yer almaktadır. Mağaraya giriş alanda gerçekleşen madencilik faaliyetleri sırasında açılan oyuk tarafından sağlanmaktadır. Kısmen aktif olan mağarada çok sayıda sarkıt, dikit, sütun, duvar ve damlatış görülmüştür. Doğal oluşumların yanı sıra az sayıda insana ait kemik parçalarına da rastlanılmıştır. Ayrıca https://www.youtube.com/watch?v=Imktqz_xXp8 internet sitesinde de mağara ile ilgili görsellere ulaşılabilir.					
Koruma Şimdiki Tehlikeler: İnsan erozyonu.					
Şimdiki Durum: Mihalıççık İlçesinden Çardak Mahallesi'ne giden asfalt yoldan ayrılan orman yolundan ulaşım sağlanmaktadır.			Koruma Derecesi: I. (Bir) Derece Arkeolojik Sit		
Sit Potansiyeli: Yüzeysel araştırması yapılabilir.			HAZIRLAYANLAR : TARİH: 04.11.2020		
Şimdiki Koruma: Herhangi bir koruma yoktur.			Kaan KIRÇIN Arkeolog		
<p style="text-align: center;">ESKİŞEHİR KÜLTÜR VARLIKLARINI KORUMA BÖLGE KURULUNUN 22.01.2021 TARİH, 9300 SAYILI KARARI EKİDİR.</p> <p style="text-align: center;">ASLI GİBİDİR</p> <p style="text-align: center;">Rahime KARAOĞLU MURAT Bölge Kurulu Müdür V.</p>			Bülent OKTAZ Arkeolog		
			Tayfun ÜRKER Mühendis		
			KONTROL EDEN: TARİH: 04.11.2020 Rahime KARAOĞLU MURAT Koruma Bölge Kurulu Müdür V.		
Önerilen Koruma: Tescilinden sonra İlçe Jandarma Komutanlığına ve Muhtarlığına tarafından bilgilendirme yapılması.			KURUL KARARLARI:		
Yayın Dizisi:			REVİZYON: GEEAYK ONAYI:		
Gözlemler:			Kurul İsmi: Kurul Karar Tarihi: Kurul Karar No:		



KOORDİNATLI ARKEOLOJİK SİT SINIRI KROKİSİ



İl	: Eskişehir
İlçe	: Mihaliççik
Mah.	: Çardak
Pafta	: I26-B2
Adı	: Çardak Mağarası
Tür/Derece	: I.(Bir) Der. Arkeolojik Sit
Ölçek	: 1/Kroki
	: I. (Bir) Der. Ark. Sit Sınırı

I.(Bir) Derece Sit Sınırı Kordinat Listesi

ED50-3° DOM30

Nokta No	Y	X
1	368950.885	4420955.255
2	368992.952	4420919.522
3	368984.506	4420858.680
4	368907.643	4420820.561
5	368868.032	4420853.476
6	368882.557	4420925.549

ED50-6° DOM33

Nokta No	Y	X
1	625366.110	4422627.950
2	625409.371	4422593.638
3	625402.971	4422532.523
4	625327.404	4422491.827
5	625286.694	4422523.405
6	625298.793	4422595.953

ESKİŞEHİR KÜLTÜR VARLIKLARINI
KORUMA BÖLGE KURULUNUN
22.01.2021 TARİH, 9300 SAYILI KARARI EKİDİR.

ASLI GİBİDİR
Rahime KARAOĞLU MURAT
Bölge Kurulu Müdürü V.



ESKİŞEHİR İLİ, MİHALIÇCIK İLÇESİ
ÇARDAK MAHALLESİ
ÇARDAK MAĞARASI
I. (BİR) DERECE ARKEOLOJİK SİTİ
***** I. (Bir) Derece Arkeolojik Sit Sınırı

DEVLET ORMANI



DEVLET ORMANI



ESKİŞEHİR KÜLTÜR VARLIKLARINI
KORUMA BÖLGE KURULUNUN
22.01.2021 TARİH, 9300 SAYILI KARARI EKİDİR.

ASLI GİBİDİR
Rahime KARAOĞLU MURAT
Bölge Kurulu Müdürü V.

R. İYİTİS COŞKUN
İstanbul Teknik Üniversitesi