
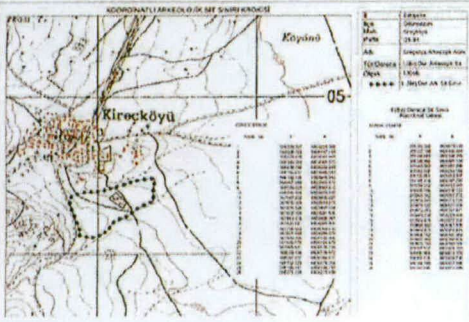


AVRUPA KONSEYİ	KÜLTÜREL VARLIKLARI KORUMA ENVANTERİ K.V.K.E		SİT	ENVANTER NO:	
TÜRKİYE	ESKİŞEHİR KÜLTÜR VARLIKLARINI KORUMA BÖLGE KURULU			HARİTA NO:	
İli: Eskişehir	İlçesi: Odunpazarı	Mahalle veya Köyü: Kireçköy Mh.	Pafta:	Ada:	Parsel:
Adı:	Kireçköy Arkeolojik Alanı				
GENEL TANIM: Kireçköy Mahallesi'nin kuzey yönünde yükselerek yayılım gösteren yamaçta yer almaktadır. Yüzeyde Roma Dönemine ait günlük kullanım ve kiremit parçaları ve lokal taşların kullanılmasıyla oluşturulmuş yapı temellerine ait olduğu düşünülen taş dizileri görülmüştür.					
Koruma Şimdiki Tehlikeler: İnsan ve doğa erozyonu.					
Şimdiki Durum: Kireçköy mahallesinden ulaşım sağlanabilmektedir.			Koruma Derecesi: I. (Bir) Derece Arkeolojik Sit		
Sit Potansiyeli: Yüzeysel araştırması yapılabilir.			HAZIRLAYANLAR : TARİH: 28.05.2020		
Şimdiki Koruma: Herhangi bir koruma yoktur.			Bülent OKTA Arkeolog <i>[Signature]</i>		
			Fatma Tülay ÇERÇİ Mühendis <i>[Signature]</i>		
Önerilen Koruma: Tescilinden sonra İlçe Jandarma Komutanlığına ve Muhtarlığına tebligat yapılması. ESKİŞEHİR KÜLTÜR VARLIKLARINI KORUMA BÖLGE KURULUNUN 17.02.2021 TARİH VE 9366 SAYILI KARARI EKİDİR. ASLI GİBİDİR R. KARAOĞLU MÜRAT			KONTROL EDEN: TARİH : 28.05.2020		
Yayın Dizisi: - Gözetimler: -			Asiye SAĞLAM Koruma Bölge Kurulu Müdürü <i>[Signature]</i>		
Rahime KARAOĞLU MÜRAT Bölge Kurulu Müdürü V.			KURUL KARARLARI: <i>[Signature]</i>		
			REVİZYON: GEEAYK ONAYI:		
			Kurul İsmi: EKVKBK Kurul Karar Tarihi: Kurul Karar No:		



T.C.  
KÜLTÜR VE TURİZM BAKANLIĞI  
ESKİŞEHİR KÜLTÜR VARLIKLARINI KORUMA BÖLGE KURULU

KARAR

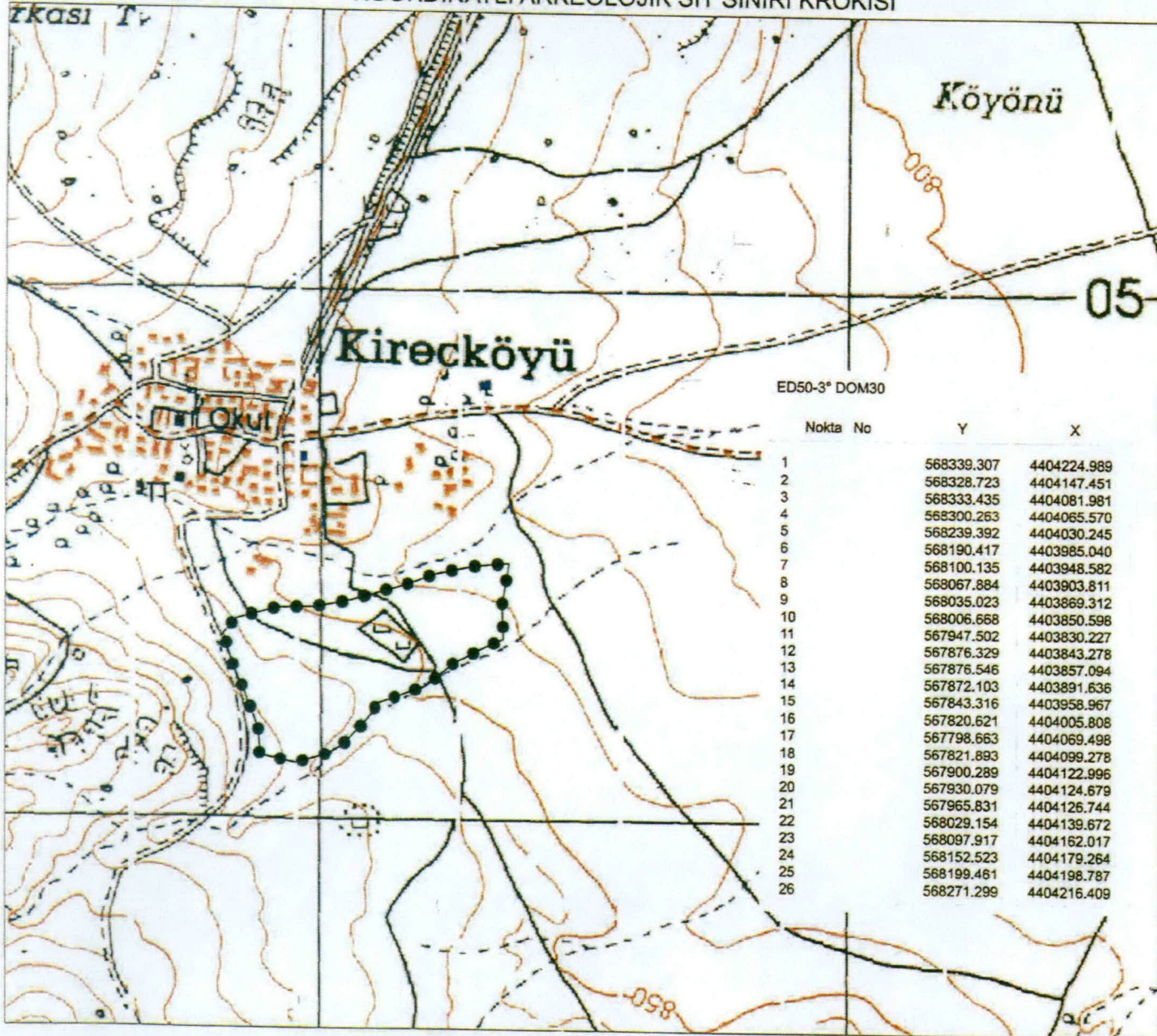
Toplantı Tarih ve no: 17.02.2021-360  
Karar Tarih ve no : 17.02.2021-9366

Toplantı Yeri  
**ESKİŞEHİR**

Eskişehir İli, Odunpazarı İlçesi, Kireçköy Mahallesi, kamu ve özel mülkiyete ait taşınmazlarda Eskişehir Valiliğinin (Çevre ve Şehircilik İl Müdürlüğü, Milli Emlak Müdürlüğü) 19.02.2020 tarih ve E.5141 sayılı yazısı doğrultusunda kurum görüşüne esas yapılan inceleme sonucunda Kurul Müdürlüğü uzmanları tarafından tespit edilen alanın I. (Bir) Derece Arkeolojik olarak tesciline ilişkin hazırlanan Kurul Müdürlüğü uzmanlarının 28.05.2020 tarih ve 202245 sayılı raporu ve ekleri, kurum görüşlerinin istendiği Kurul Müdürlüğünün 01.06.2020 tarih, E.361885 sayılı yazısı, tespit edilen alana ilişkin gönderilmeyen kadastral krokinin iletilmesinin bir kez daha istendiği Kurul Müdürlüğünün 05.07.2020 tarih, E.471464 sayılı, 10.08.2020 tarih, E.574042 sayılı, 05.10.2020 tarih, E.738528 sayılı ve 24.11.2020 tarih, E.893546 sayılı yazıları, kadastral krokinin iletildiği Kadastro Müdürlüğünün 25.11.2020 tarih ve E.3127795 sayılı yazısı, kurum görüşlerinin iletildiği yazılar, konunun Kurulumuz arkeolog üyesinin katıldığı toplantıda değerlendirilmesine ilişkin alınan 22.01.2021 tarih ve 9325 sayılı kararımız ve Kurul Müdürlüğü uzmanlarının 12.02.2021 tarih, 604659 sayılı dosya inceleme raporu okundu, tescil fişi, koordinatlı sit sınırı krokisi, sit sınırlarının işaretlendiği kadastral kroki, fotoğrafları ve dosyası incelendi, yapılan görüşmeler sonunda;

Eskişehir İli, Odunpazarı İlçesi, Kireçköy Mahallesi sınırları içerisinde özel ve kamuya ait taşınmazlarda tespit edilen ve 2863 sayılı Kanunun 6. Maddesi kapsamında korunması gerekli kültür varlıklarından olan alanın "Kireçköy Arkeolojik Alanı" adıyla I.(Bir) Derece Arkeolojik Sit alanı olarak tesciline, hazırlanan tescil fişi, koordinatlı sit sınırı krokisi, sit sınırlarının aktarıldığı kadastral krokinin uygun olduğuna; söz konusu alanda Kültür ve Tabiat Varlıklarını Koruma Yüksek Kurulunun Arkeolojik Sitler, Koruma ve Kullanma Koşullarına ilişkin 05.11.1999 tarih ve 658 sayılı İlke Kararının ilgili hükümlerin geçerli olduğuna ve bu hükümlerin geçiş dönemi koruma esasları ve kullanma koşulları olarak belirlenmesine, sit sınırları içerisinde Kurulumuzdan izinsiz herhangi bir fiziki ve inşai müdahalede bulunulmamasına karar verildi.

KOORDİNATLI ARKEOLOJİK SİT SINIRI KROKİSİ



Nokta No	Y	X
1	568339.307	4404224.989
2	568328.723	4404147.451
3	568333.435	4404081.981
4	568300.263	4404065.570
5	568239.392	4404030.245
6	568190.417	4403985.040
7	568100.135	4403948.582
8	568067.884	4403903.811
9	568035.023	4403869.312
10	568006.668	4403850.598
11	567947.502	4403830.227
12	567876.329	4403843.278
13	567876.546	4403857.094
14	567872.103	4403891.636
15	567843.316	4403958.967
16	567820.621	4404005.808
17	567798.663	4404069.498
18	567821.893	4404099.278
19	567900.289	4404122.996
20	567930.079	4404124.679
21	567965.831	4404126.744
22	568029.154	4404139.672
23	568097.917	4404162.017
24	568152.523	4404179.264
25	568199.461	4404198.787
26	568271.299	4404216.409

İl	: Eskişehir
İlçe	: Odunpazarı
Mah.	: Kirecköyü
Pafta	: İ25-B4
Adı	: Kirecköyü Arkeolojik Alanı
Tür/Derece	: I.(Bir) Der. Arkeolojik Sit
Ölçek	: 1/Kroki
	: I. (Bir) Der. Ark. Sit Sınırı

I.(Bir) Derece Sit Sınırı  
Koordinat Listesi

ED50-6° DOM33

Nokta No	Y	X
1	311350.342	4404479.183
2	311337.168	4404402.044
3	311339.683	4404336.455
4	311305.982	4404321.164
5	311243.963	4404287.898
6	311193.502	4404244.360
7	311102.051	4404210.947
8	311068.319	4404167.282
9	311034.322	4404133.903
10	311005.356	4404116.150
11	310945.542	4404097.772
12	310874.847	4404113.199
13	310875.527	4404127.000
14	310872.243	4404161.671
15	310845.728	4404229.928
16	310824.616	4404277.502
17	310804.803	4404341.890
18	310829.017	4404370.875
19	310908.162	4404391.954
20	310937.992	4404392.638
21	310973.792	4404393.504
22	311037.512	4404404.303
23	311106.983	4404424.333
24	311162.135	4404439.740
25	311209.700	4404457.680
26	311282.086	4404472.886

ESKİŞEHİR KÜLTÜR  
VARLIKLARININ KORUMA BÖLGE  
KURULUNUN 17.02.2021 TARİHİNDE 9366  
SAYILI KARARI EKİDİR.

R. KARAOĞLU MURAT

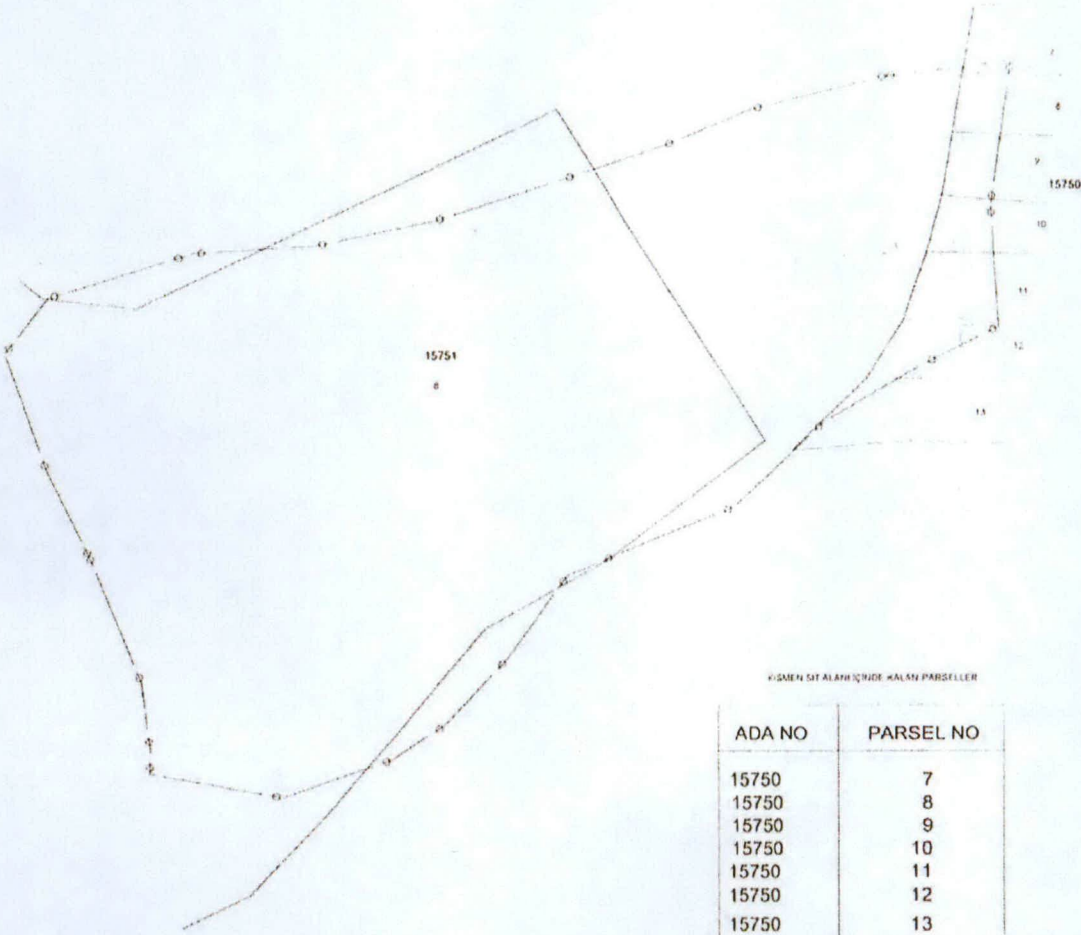
KROKİ

N  
1  
2

ESKİŞEHİR İLİ  
ODUNPAZARI İLÇESİ KİREÇ  
MAHALLESİ  
KİREÇ KÖYÜ ARKEOLOJİK ALANI  
I.(BİR) DERECE ARKEOLOJİK SITI

KROKİ

I.(Bir) Derece Arkeolojik Sit Sınırı



ŞİMEN SİT ALANINDA KALAN PARSELLER

ADA NO	PARSEL NO
15750	7
15750	8
15750	9
15750	10
15750	11
15750	12
15750	13
15751	8

ESKİŞEHİR KÜLTÜR VARLIKLARINI  
KORUMA BÖLGE KURULUNUN 17.02.2021  
TARİH VE 9366 SAYILI KARARI

EKİDİR.

ASLI GİBİDİR.

Rahime KARAĞLU MURAT  
Bölge Kurulu Müdür V.

Kadınlar Fakültesi Arkeoloji Uzmanı

Arzu DEMİR  
Tekniker

*Arzu DEMİR*