


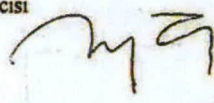



T.C.
KÜLTÜR VE TURİZM BAKANLIĞI
ESKİŞEHİR KÜLTÜR VARLIKLARINI KORUMA BÖLGE KURULU
KARAR

Toplantı Tarih ve no: 22.01.2021 - 359
Karar Tarih ve no : 22.01.2021 - 9311

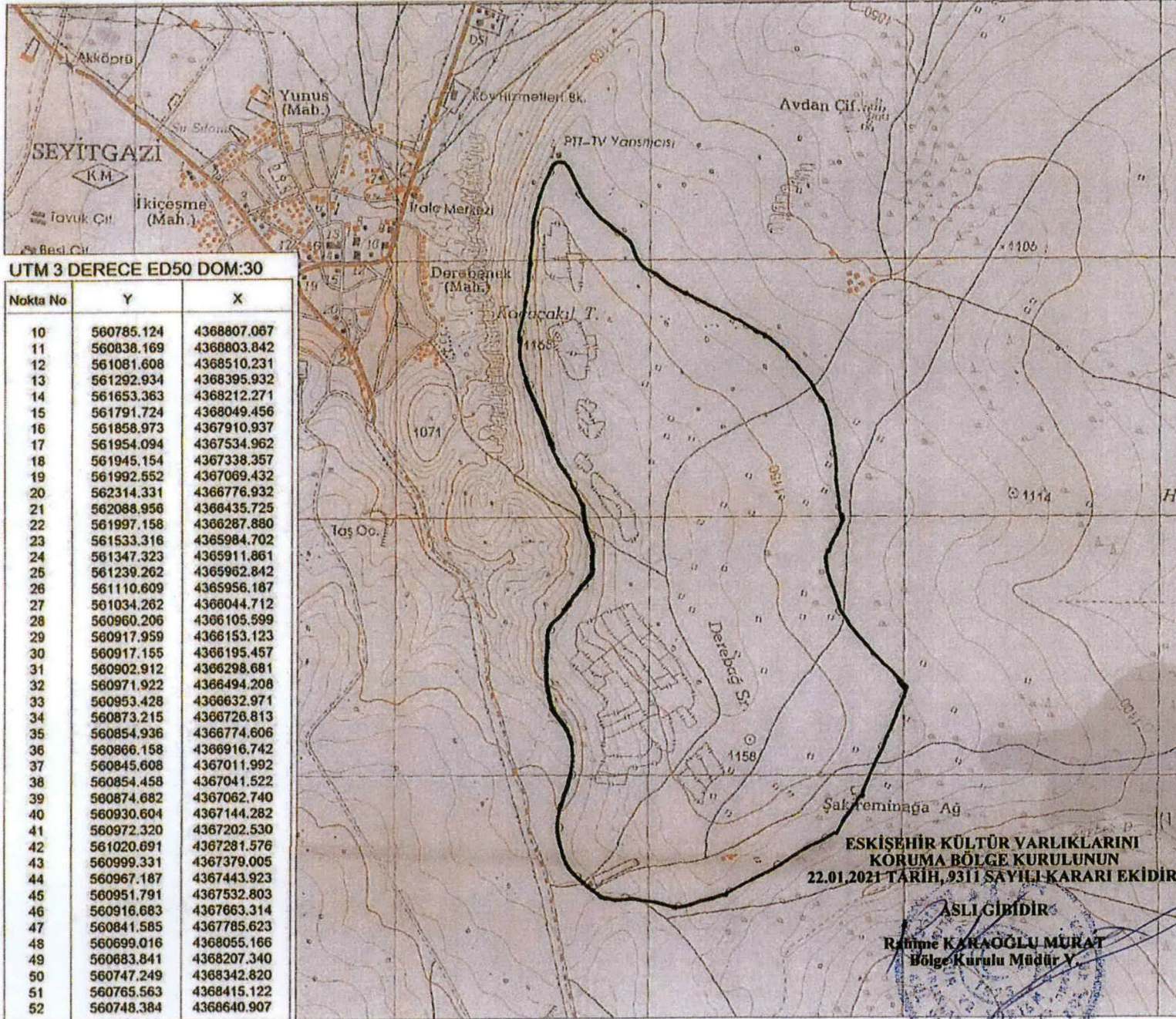
Toplantı Yeri
ESKİŞEHİR

Eskişehir İli, Seyitgazi İlçesi, Derebenek Mahallesi'nde muhtelif parsellerde Seza Yatırım Enerji San. ve Tic. A.Ş.'nin 25.08.2020 tarihli yazısı doğrultusunda Kurul Müdürlüğü uzmanlarınca yapılan incelemede tespit edilen alanın tarihi sit olarak tesciline ilişkin Kurul Müdürlüğünün 13.11.2020 tarihli ve E.863429 sayılı yazısı, Kurul Müdürlüğü uzmanlarının 06.11.2020 tarih ve 465588 sayılı raporu, konuyla ilgili faaliyeti etkilenen Kurum ve Kuruluşların görüşlerinin iletiği yazılar, Kültür Varlıkları ve Müzeler Genel Müdürlüğünün (Tespit ve Planlama Dairesi Başkanlığı) 14.01.2021 tarih, 104624 sayılı yazısı ve eki Milli Savunma Bakanlığının (Lojistik Hizmetler Müdürlüğü) 21.12.2020 tarih ve E.718236 sayılı yazısı, Anadolu Üniversitesi Rektörlüğünün 11.01.2021 tarih, 3376 sayılı yazısı ve eki, Seyitgazi Belediye Başkanlığının (İmar ve Şehircilik Müdürlüğü) 10.12.2020 tarih ve E.3811 sayılı yazısı, 20.01.2021 tarih ve 568521 sayılı dosya inceleme raporu okundu, tescil fişi, koordinatlı sit krokisi ve sit sınırlarının aktarıldığı kadastral krokisi incelendi, yapılan görüşmeler sonunda;

Eskişehir İli, Seyitgazi İlçesi, Derebenek Mahallesi'nde muhtelif parsellerde tespit edilen alanın 2863 sayılı Kanun'un 6. Maddesinde tanımlanan korunması gerekli kültür varlıklarından olması nedeniyle "Eyüpoğlu Yaylası Mevkii Tarihi Siti" adıyla tarihi sit olarak tesciline; hazırlanan tescil fişi, koordinatlı sit sınırı paftası ve sit sınırlarının aktarıldığı kadastral paftanın uygun olduğuna; söz konusu alanda Kültür Varlıklarını Koruma Yüksek Kurulunun Tarihi Sitler, Koruma ve Kullanma Koşulları'na ilişkin 16.01.2014 tarih ve 271 sayılı İlke Kararı'nda yer alan hükümlerin geçerli olduğuna, bu hükümlerin geçiş dönemi koruma esasları ve kullanma koşulları olarak belirlenmesine, alanda gerekli güvenlik önlemlerinin artırılmasına, sit sınırları içinde madencilik faaliyetlerinin yapılmamasına ve Kurulumuzdan izinsiz herhangi bir fiziki ve inşai müdahalede bulunulmamasına karar verildi.

AVRUPA KONSEYİ	KÜLTÜREL VARLIKLARI KORUMA ENVANTERİ K.V.K.E		SİT	ENVANTER NO:	
TÜRKİYE	ESKİŞEHİR KÜLTÜR VARLIKLARINI KORUMA BÖLGE KURULU			HARİTA NO:	
İli: Eskişehir	İlçesi: Seyitgazi	Mahalle: Derebenek	Pafta:	Ada:	Parsel:
Adı:	Eyüpoğlu Yaylası Mevkii Tarihi Siti				
<p>GENEL TANIM: Seyitgazi İlçesinin yaklaşık 500 metre doğusundaki tepelik kısmındaki yayla alanında birbirine bitişik dikdörtgen plan veren kuru duvar örgüsüne sahip geniş boyutlu mekanların kalıntıları ile daha küçük boyutlu yine dikdörtgen planlı kuru duvar örgüsüne sahip mekanların kalıntılarına rastlanılmıştır. Tepelik alanın batı tarafında geniş bir alana yayılan mekanların daha küçük boyutlu olanlarının civarında ve içerisinde mermi kovani ve kurşun buluntular ile metal isimlik?, menteşe, halka buluntuları gözlemlenmiştir. Alana ilişkin yerelde yapılan görüşmelerde, İstiklal Savaşı yıllarında (1919-1922) Yunan birliklerinin 2 (iki) yıl süreyle bölgede kaldığı bilgisi alınmıştır. Ayrıca, tarihi kayıtlarda Seyitgazi'nin güney kısmından hücum eden 3-4 düşman tümeninden bahsedilmektedir.</p>					
Koruma Şimdiki Tehlikeler: İnsan Erozyonu					
Şimdiki Durum: Seyitgazi İlçesi merkezinin yaklaşık 500 metre doğusundaki tepelik alanda bulunmaktadır.			Koruma Derecesi: Tarihi Sit		
Sit Potansiyeli: Tarihi Sit			HAZIRLAYANLAR : TARİH: 18.01.2021 Kaan KIRÇIN Arkeolog  Volkan İNAN Şehir Plancısı 		
Şimdiki Koruma: Herhangi bir koruma yoktur.			<p style="text-align: center;">ESKİŞEHİR KÜLTÜR VARLIKLARINI KORUMA BÖLGE KURULUNUN 22.01.2021 TARİH, 9311 SAYILI KARARI EKİDİR.</p>		
Önerilen Koruma: Kolluk kuvvetlerince gerekli güvenlik tedbirlerinin alınması.			KONTROL EDEN: TARİH : 18.01.2021 Rahime KARAOĞLU MURAT Bölge Kurulu Müdür V. 		
<p style="text-align: center;">ASLI GİBİDİR</p> <p style="text-align: center;">Rahime KARAOĞLU MURAT Bölge Kurulu Müdür V.</p>			KURUL KARARLARI: REVİZYON: GEEAYK ONAYI:		
Yayın Dizisi: -			REVİZYON: GEEAYK ONAYI:		
Gözlemler:			Kurul İsmi: Kurul Karar Tarihi: Kurul Karar No:		
 					

KOORDİNATLI TARİHİ SİT SINIRI KROKİSİ



UTM 3 DERECE ED50 DOM:30

Nokta No	Y	X
10	560785.124	4368807.067
11	560838.169	4368803.842
12	561081.608	4368510.231
13	561292.934	4368395.932
14	561653.363	4368212.271
15	561791.724	4368049.456
16	561858.973	4367910.937
17	561954.094	4367534.962
18	561945.154	4367338.357
19	561992.552	4367069.432
20	562314.331	4366776.932
21	562088.956	4366435.725
22	561997.158	4366287.880
23	561533.316	4365984.702
24	561347.323	4365911.861
25	561239.262	4365962.842
26	561110.609	4365956.187
27	561034.262	4366044.712
28	560960.206	4366105.599
29	560917.959	4366153.123
30	560917.155	4366195.457
31	560902.912	4366298.681
32	560971.922	4366494.208
33	560953.428	4366632.971
34	560873.215	4366726.813
35	560854.936	4366774.606
36	560866.158	4366916.742
37	560845.608	4367011.992
38	560854.458	4367041.522
39	560874.682	4367082.740
40	560930.604	4367144.282
41	560972.320	4367202.530
42	561020.691	4367281.576
43	560999.331	4367379.005
44	560967.187	4367443.923
45	560951.791	4367532.803
46	560916.683	4367663.314
47	560841.585	4367785.623
48	560699.016	4368055.166
49	560683.841	4368207.340
50	560747.249	4368342.820
51	560765.563	4368415.122
52	560748.384	4368640.907

İl	: Eskişehir
İlçe	: Seyitgazi
Mahalle	: Derebenek Mahallesi
Pafta	: J25-A2
Adı	: Eyüpoğlu Yaylası Mevkii Tarihi Siti
Tür/Derece	: Tarihi Sit
Ölçek	: 1/Kroki
	: Tarihi Sit Sınırı

KOORDİNAT LİSTESİ

UTM 6 DERECE ED50 DOM:33

Nokta No	Y	X
1	302617.917	4369332.931
2	302670.827	4369327.943
3	302904.371	4369026.384
4	303111.783	4368905.114
5	303465.913	4368709.559
6	303598.785	4368542.225
7	303661.390	4368401.542
8	303743.954	4368022.601
9	303728.479	4367826.397
10	303766.907	4367556.037
11	304078.787	4367252.988
12	303842.183	4366919.457
13	303745.517	4366774.742
14	303271.835	4366487.149
15	303083.517	4366420.532
16	302977.208	4366475.080
17	302848.400	4366472.706
18	302775.038	4366563.725
19	302703.045	4366627.042
20	302662.401	4366675.947
21	302663.004	4366718.285
22	302652.202	4366821.930
32	302727.679	4367015.980
33	302713.809	4367154.366
34	302636.759	4367250.827
35	302620.079	4367299.203
36	302636.023	4367440.892
37	302618.652	4367536.776
38	302626.479	4367565.997
39	302649.399	4367586.531
40	302708.005	4367666.170
41	302751.636	4367723.001
42	302802.611	4367800.397
43	302784.503	4367999.485
44	302754.536	4367964.438
45	302742.104	4368053.785
46	302711.356	4368185.396
47	302640.365	4368310.139
48	302506.838	4368584.285
49	302496.733	4368736.885
50	302564.616	4368870.186
51	302585.326	4368941.840
52	302575.668	4369168.080

ESKİŞEHİR KÜLTÜR VARLIKLARINI
KORUMA BÖLGE KURULUNUN
22.01.2021 TARİH, 9311 SAYILI KARARI EKİDİR.

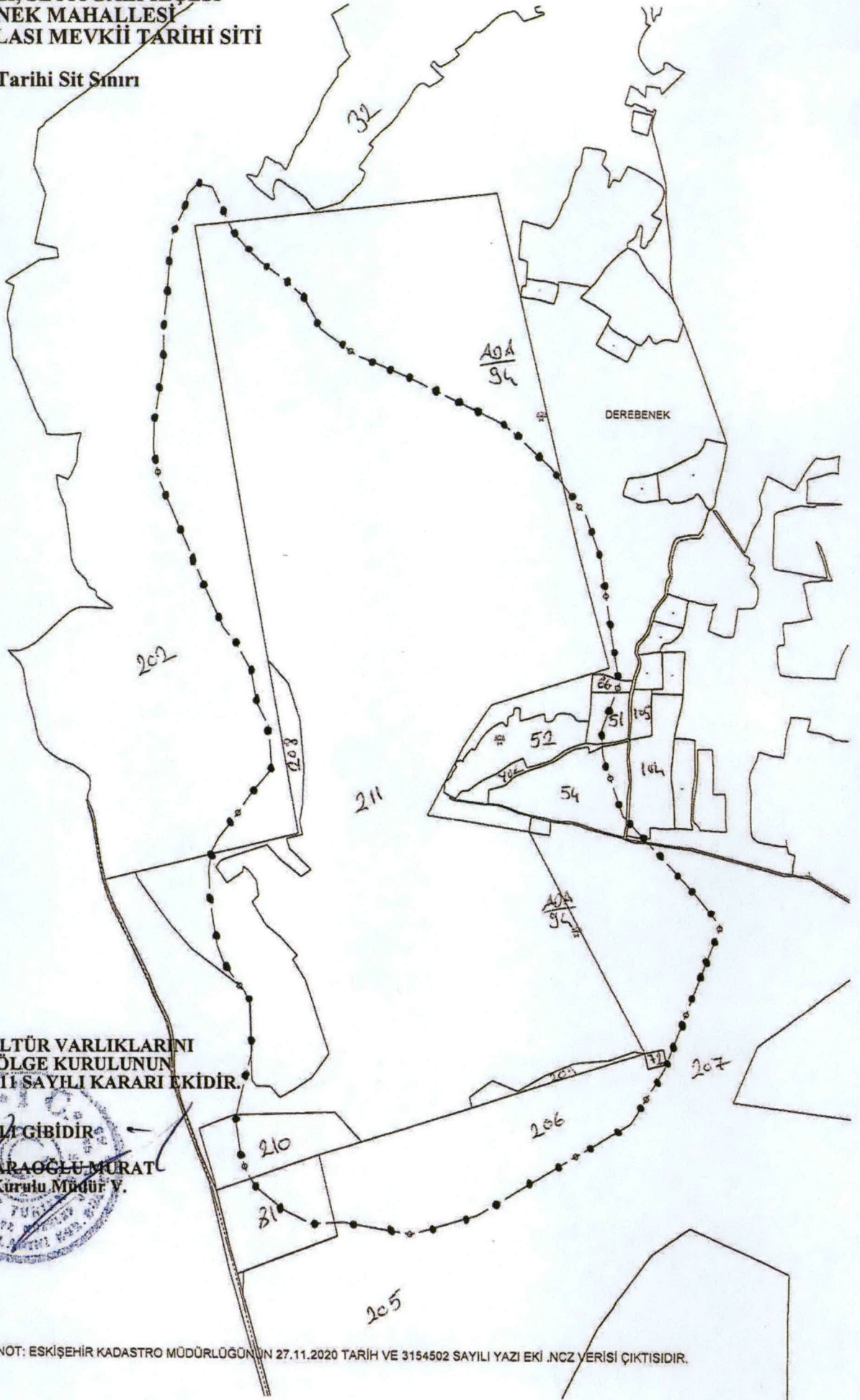
ASLI GİBİDİR

Rahime KARAOĞLU MURAT
Bölge Kurulu Müdürü



ESKİŞEHİR İLİ, SEYİTGAZİ İLÇESİ
DEREBENEK MAHALLESİ
EYÜPOĞLU YAYLASI MEVKİİ TARİHİ SİTİ

..... Tarihi Sit Sınırı



ESKİŞEHİR KÜLTÜR VARLIKLARINI
KORUMA BÖLGE KURULUNUN
22.01.2021 TARİH, 9311 SAYILI KARARI EKİDİR.

ASLI GİBİDİR
Rahime KARAOĞLU MURAT
Bölge Kurulu Müdür V.

NOT: ESKİŞEHİR KADASTRO MÜDÜRLÜĞÜNÜN 27.11.2020 TARİH VE 3154502 SAYILI YAZI EKI .NCZ VERİSİ ÇIKTISIDIR.