

26.06.2000

T.C.
KÜLTÜR VE TURİZM BAKANLIĞI
ESKİŞEHİR KÜLTÜR VARLIKLARINI KORUMA BÖLGE KURULU

KARAR

Toplantı Tarih ve no: 17.02.2021 - 360
Karar Tarih ve no : 17.02.2021 - 9361

Toplantı Yeri
ESKİŞEHİR

Eskişehir İli, Sivrihisar İlçesi, Benlikuyu Mahallesi sınırları içerisinde mülkiyeti özel ve Maliye Hazinesine ait muhtelif parsellerde Sivrihisar Kaymakamlığının (Milli Emlak Şefliği) 18.08.2020 tarih ve 18545 sayılı yazısı doğrultusunda Kurul Müdürlüğü uzmanlarınca yapılan incelemede tespit edilen alanın tesciline esas bilgi ve belgelerin değerlendirilmesine ilişkin Kurul Müdürlüğünün 20.10.2020 tarihli ve E.788678 sayılı yazısı, Kurul Müdürlüğü uzmanlarının 12.10.2020 tarih ve 419124 sayılı raporu, konuyla ilgili faaliyeti etkilenen Kurum ve Kuruluşların görüşlerinin iletiildiği yazılar, konunun kurulumuz arkeolog üyesinin katıldığı toplantıda değerlendirilmesine ilişkin alınan 22.01.2021 tarih ve 9320 sayılı kararımız 11.02.2021 tarih ve 602344 sayılı dosya inceleme raporu okundu, koordinatlı sit sınırı krokisi, tescil fişi, sit sınırlarının aktarıldığı kadastral krokisi, fotoğrafları ve dosyası incelendi, yapılan görüşmeler sonucunda;

Eskişehir İli, Sivrihisar İlçesi, Benlikuyu Mahallesi sınırları içerisinde mülkiyeti özel ve Maliye Hazinesine ait muhtelif parsellerde tespit edilen ve 2863 sayılı Kanun'un 6. Maddesi kapsamında korunması gerekli kültür varlıklarından olan alanın "Benliyaversırtı Mevkii Arkeolojik Alanı" adıyla I. (Bir) Derece Arkeolojik Sit alanı olarak tesciline, hazırlanan tescil fişi, koordinatlı sit sınırı krokisi ve sit sınırlarının aktarıldığı kadastral krokisinin uygun olduğuna; söz konusu alanda Kültür ve Tabiat Varlıklarını Koruma Yüksek Kurulu'nun Arkeolojik Sitler, Koruma ve Kullanma Koşulları'na ilişkin 05.11.1999 tarih ve 658 sayılı İlke Kararı'nın ilgili hükümlerinin geçerli olduğuna, bu hükümlerin geçiş dönemi koruma esasları ve kullanma şartları olarak belirlenmesine, alanda kolluk kuvvetlerince gerekli güvenlik önlemlerinin artırılmasına ve sit sınırları içerisinde Kurulumuzdan izinsiz herhangi bir fiziki ve inşai müdahalede bulunulmamasına karar verildi.

AVRUPA KONSEYİ	KÜLTÜREL VARLIKLARI KORUMA ENVANTERİ K.V.K.E		SİT	ENVANTER NO:	
TÜRKİYE	ESKİŞEHİR KÜLTÜR VARLIKLARINI KORUMA BÖLGE KURULU			HARİTA NO:	
İli: Eskişehir	İlçesi: Sivrihisar	Mahalle: Benlikuyu	Pafta:	Ada:	Parsel:
Adı:	Benliyaversirtü Mevkii Arkeolojik Alanı				

GENEL TANIM: Benlikuyu mahallesinin hemen batısında bulunan doğu-batı doğrultulu uzanan tepelik alanın yamaçlarından başlayarak aşağısındaki ovanın geniş bir kısmına yayılan Hellenistik Dönem'den Geç Roma-Bizans Dönemlerine tarihlenen bol miktarda seramik parçalarının bulunduğu bir alandır. Alanda seramik parçalarının dışında 1 (bir) adet cam kulp parçası görülmüştür. Alanın ova kısmında duvar izi olarak değerlendirilebilecek taş sıraları bulunmaktadır. Ayrıca irili ufaklı taşlar alanın geneline yayılmış vaziyettedir. Söz konusu alanın yaklaşık 2 kilometre doğusunda Buzluca Mahallesi yolunun hemen güney kenarından başlayan Benlikuyu Höyük, Antik Yerleşimi ve Yörük Mezarlığı I.(Bir) Derece Arkeolojik Siti bulunmaktadır.

Koruma Şimdiki Tehlikeler: İnsan Erosyonu

Şimdiki Durum: Benlikuyu mahallesinin hemen batısında bulunan doğu-batı doğrultulu uzanan tepelik alanın yamaçlarında yer almaktadır.

Koruma Derecesi: I.(Bir) Derece Arkeolojik Sit

Sit Potansiyeli: Arkeolojik yüzey araştırması yapılabilir.

HAZIRLAYANLAR : TARİH: 20.01.2021

Şimdiki Koruma: Herhangi bir koruma yoktur.

Kaan KIRÇIN
Arkeolog

Volkan İNAN
Şehir Plancısı

Önerilen Koruma: Kolluk kuvvetlerince gerekli güvenlik tedbirlerinin alınması.

**ESKİŞEHİR KÜLTÜR VARLIKLARINI
KORUMA BÖLGE KURULUNUN
17.02.2021 TARİH, 9361 SAYILI KARARI EKİDİR.**

KONTROL EDEN: TARİH : 20.01.2021

Rahime KARAOĞLU MURAT
Bölge Kurulu Müdür V.

ASLI GİBİDİR

Rahime KARAOĞLU MURAT
Bölge Kurulu Müdür V.

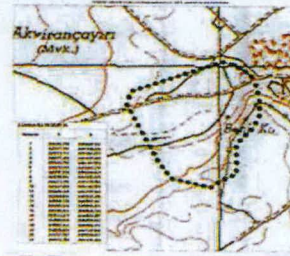
KURUL KARARLARI:

Yayın Dizisi: -

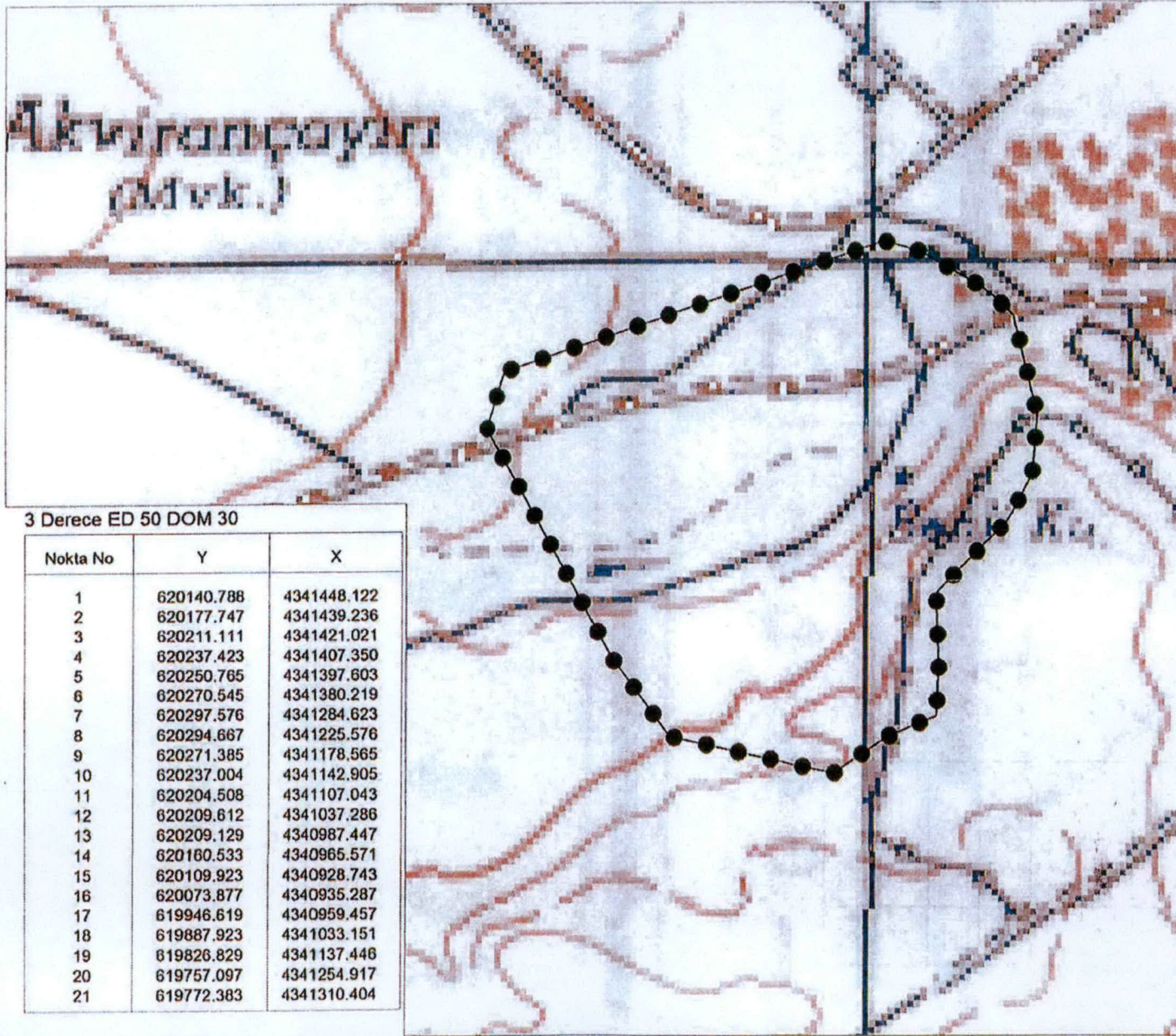
REVİZYON: GEEAYK ONAYI:

Gözlemler:

Kurul Adı:
Kurul Karar Tarihi:
Kurul Karar No:



KOORDİNATLI ARKEOLOJİK SİT SINIRI KROKİSİ



İl	: Eskişehir
İlçe	: Sivrihisar
Mah.	: Benlikuyu
Pafta	: J26-C2
Adı	: Benliyaversırtı Mevkii Arkeolojik Alanı
Tür/Derece	: I.(Bir) Der. Ark. Sit
Projeksiyon	: UTM 6 Derece
Datum	: ED50
Dom	: 33
Ölçek	: 1/Kroki
	: I. (Bir) Der. Ark. Sit Sınırı

Koordinat Listesi

6 Derece ED 50 DOM 33

Nokta No	Y	X
1	361024.190	4340024.049
2	361060.823	4340013.947
3	361093.554	4339994.646
4	361119.391	4339980.116
5	361132.399	4339969.936
6	361151.586	4339951.913
7	361175.431	4339855.508
8	361170.572	4339796.610
9	361145.755	4339750.411
10	361110.224	4339715.920
11	361076.571	4339681.164
12	361079.364	4339611.300
13	361077.232	4339561.522
14	361027.956	4339541.272
15	360976.173	4339506.151
16	360940.375	4339513.881
17	360814.030	4339542.239
18	360757.823	4339617.809
19	360700.233	4339724.033
20	360634.448	4339843.706
21	360651.556	4339898.039

**ESKİŞEHİR KÜLTÜR VARLIKLARINI
KORUMA BÖLGE KURULUNUN
17.02.2021 TARİH, 9361 SAYILI KARARI EKİDİR.**

ASLI GİBİDİR
Rahime KARAOĞLU MURAT
Bölge Kurulu Müdürü

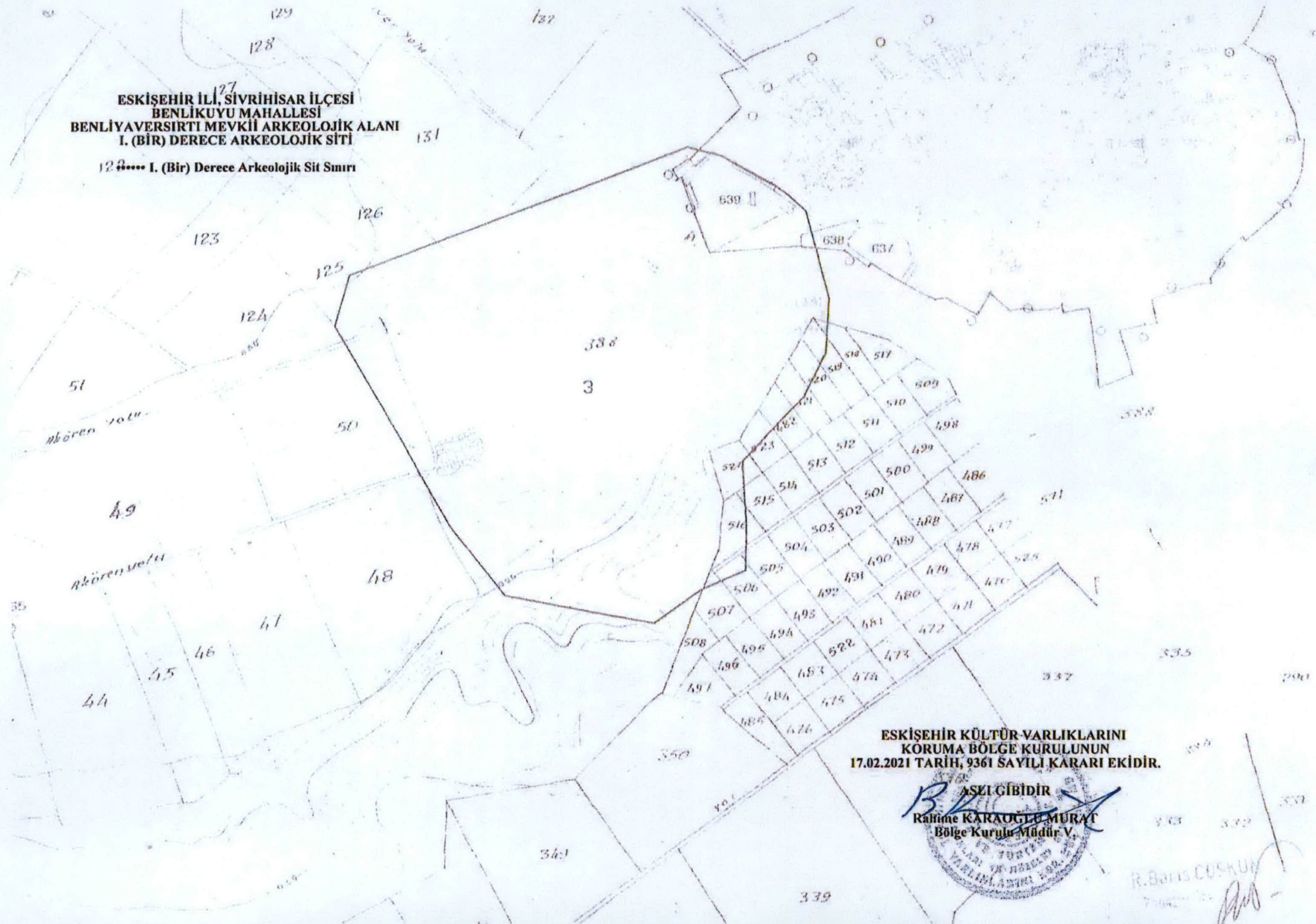


3 Derece ED 50 DOM 30

Nokta No	Y	X
1	620140.788	4341448.122
2	620177.747	4341439.236
3	620211.111	4341421.021
4	620237.423	4341407.350
5	620250.765	4341397.603
6	620270.545	4341380.219
7	620297.576	4341284.623
8	620294.667	4341225.576
9	620271.385	4341178.565
10	620237.004	4341142.905
11	620204.508	4341107.043
12	620209.612	4341037.286
13	620209.129	4340987.447
14	620180.533	4340965.571
15	620109.923	4340928.743
16	620073.877	4340935.287
17	619946.619	4340959.457
18	619887.923	4341033.151
19	619826.829	4341137.446
20	619757.097	4341254.917
21	619772.383	4341310.404

ESKİŞEHİR İLİ, SIVRIHISAR İLÇESİ
BENLİKUYU MAHALLESİ
BENLİYAVERSİRTİ MEVKİİ ARKEOLOJİK ALANI
I. (BİR) DERECE ARKEOLOJİK SİTİ

12A..... I. (Bir) Derece Arkeolojik Sit Sınırı



ESKİŞEHİR KÜLTÜR VARLIKLARINI
KORUMA BÖLGE KURULUNUN
17.02.2021 TARİHİ, 9361 SAYILI KARARI EKİDİR.

ASLI GİBİDİR
Rahime KARAOĞLU MURAT
Bölge Kurulu Müdür V.

R. Barış DOĞAN