

T.C.
KÜLTÜR VE TURİZM BAKANLIĞI
ESKİŞEHİR KÜLTÜR VARLIKLARINI KORUMA BÖLGE KURULU

KARAR

Toplantı Tarih ve no: 21.01.2021 - 358
Karar Tarih ve no : 21.01.2021 - 9289

Toplantı Yeri
ESKİŞEHİR

Afyonkarahisar İli Şuhut İlçesi, Senir Köyünde ve tapunun 133 ada, 3 parselinde kayıtlı mülkiyeti hazineye ait taşınmazın bir bölümünün kiralanmasına esas olmak üzere 2863 sayılı Kanun kapsamında kurum görüşlerinin iletilmesinin istendiği Şuhut Kaymakamlığının (Milli Emlak Şefliği) 16.07.2020 tarih, E.9498 sayılı yazısı doğrultusunda Kurul Müdürlüğü uzmanlarınca yapılan arazi incelemelerinde tespit edilen Kanlıkaya Tepesi Antik Taş Ocaklarının 2863 sayılı Kanun kapsamında tescili ve I. (Bir) Derece Arkeolojik Sit sınırlarına ilişkin hazırlanan bilgi ve belgelerin değerlendirilmesinin istendiği 20.08.2020 tarih, 337503 sayılı Kurul Müdürlüğü uzman raporu, konuyla ilgili faaliyeti etkilenen kurum görüşlerinin ve sit sınırlarının aktarıldığı kadastral krokinin iletilmesinin istendiği Kurul Müdürlüğünün 21.08.2020 tarih, 609023 sayılı yazısı, kadastral krokinin iletilmesi konusunda Kurul Müdürlüğünün 13.10.2020 tarih, 767694 sayılı, 30.11.2020 tarih, 907174 sayılı, 08.12.2020 tarih, 934479 sayılı yazıları, kurum görüşlerinin iletildiği yazılar, sit sınırlarının işaretlendiği kadastral krokinin iletildiği Afyonkarahisar Kadastro Müdürlüğünün 18.12.2020 tarih, 3369246 sayılı yazısı, 20.01.2021 tarih, 568558 sayılı dosya inceleme raporu okundu, tescil fişi, koordinatlı sit sınırları krokisi, fotoğrafları ve dosyası incelendi, yapılan görüşmeler sonucunda;

Afyonkarahisar İli Şuhut İlçesi, Senir ve Ortapınar Köyü sınırları içerisinde Kurul Müdürlüğü uzmanlarınca tespit edilen Kanlıkaya Tepesi Antik Taş Ocaklarının 2863 sayılı Kanun kapsamında I. (Bir) Derece Arkeolojik Sit olarak tesciline; hazırlanan tescil fişi, koordinatlı sit sınırları krokisi ve koordinatların aktarıldığı kadastral sit sınırı krokisinin uygun olduğuna, söz konusu alanda Kültür Varlıklarını Koruma Yüksek Kurulu'nun Arkeolojik Sitler, Koruma ve Kullanma Koşullarına ilişkin 05.11.1999 tarih, 658 sayılı İlke Kararı'nda yer alan I. (Bir) Derece Arkeolojik Sitlerle ilgili hükümlerin geçerli olduğuna ve bu hükümlerin geçiş dönemi koruma esasları ve kullanma koşulları olarak belirlenmesine; sit sınırları içerisinde Kurulumuzdan izinsiz herhangi bir fiziki ve inşai müdahalede bulunulmamasına karar verildi.

AVRUPA KONSEYİ	KÜLTÜREL VARLIKLARI KORUMA ENVANTERİ K.V.K.E		SİT	ENVANTER NO:	
TÜRKİYE	ESKİŞEHİR KÜLTÜR VARLIKLARINI KORUMA BÖLGE KURULU			HARİTA NO:	
İli: Afyonkarahisar	İlçesi: Şuhut	Mahalle veya Köyü: Senir Köyü Ortapınar VGE 02	Pafta:	Ada:	Parsel:

Adı: Kanlıkaya Tepesi Antik Taş Ocakları

GENEL TANIM: Senir Köyü'nün yaklaşık 500 metre doğusunda, Ortapınar Göleti'nin yaklaşık 600 metre batısında, Senir-Ortapınar yolunun güney bitişiğinde yer alan ve volkanik kayalıktan oluşan bir tepe halindedir. Parselin yaklaşık 1300 metre doğu yönünde tescilli Bininler Kayalığı I. (Bir) ve III. (Üç) Derece Arkeolojik sit sınırları başlamaktadır. Bununla birlikte anılan parselin yaklaşık 5 km. batısında tescilli Synnada Höyük ile arkeoloji literatüründe Synnada Antik Kenti olarak bilinen, günümüz Şuhut ilçe yerleşimi bulunmaktadır. Söz konusu taşınmaz ulaşım Senir köy yerleşim alanı içerisinde mevcut toprak yolla sağlanmakta olup parselin güneybatı yönünde önceden açılmış ve mevcutta kullanılmadığı anlaşılan bir açık taş ocağı görülmektedir. Kayalık alanda yapılan gözlemlerde, tepenin doğal yapısını oluşturan volkanik tüf taşı kayalarda çok sayıda kesme ve blok halinde alınan taş izlerine rastlanmaktadır. Zeminde yer alan ve yükseltisi düşük olan kayalardan tek blok veya yatay düzlemde birkaç blok halinde, yükseltisi fazla olan kaya kütlelerinden ise basamak yöntemiyle taş alındığı anlaşılmaktadır.

Koruma Şimdiki Tehlikeler: Madencilik faaliyetleri.

Şimdiki Durum: Koruma Derecesi: I. (Bir) Derece Arkeolojik Sit

Sit Potansiyeli: I. (Bir) Derece Arkeolojik Sit

Şimdiki Koruma: Yok

Önerilen Koruma: Tescilinden sonra tahribatın engellenmesi amacıyla Kaymakamlığına ve Muhtarlığına bilgilendirme yapılması.

**ESKİŞEHİR KÜLTÜR VARLIKLARINI
KORUMA BÖLGE KURULU'NUN
21.01.2021 TARİH, 9289 SAYILI KARARI
EKİDİR.**

ASLI GİBİDİR

Rahime KARAOĞLU MURAT
Bölge Kurulu Müdür V.

HAZIRLAYANLAR : TARİH: 20.08.2020

Onur YILDIRIM
Arkeolog

Bülent OKTA
Arkeolog

KONTROL EDEN: TARİH : 20.08.2020


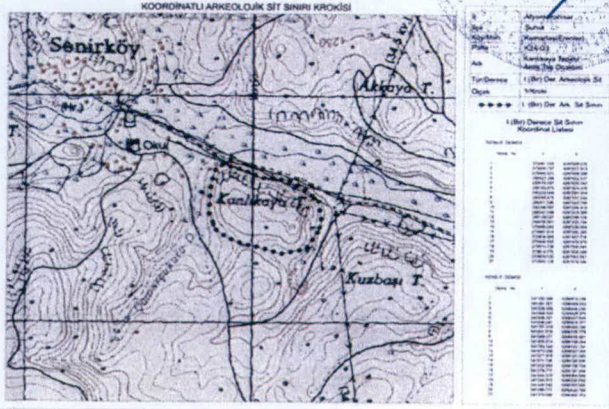
Rahime KARAOĞLU MURAT
Koruma Bölge Kurulu Müdür V.

KURUL KARARLARI:

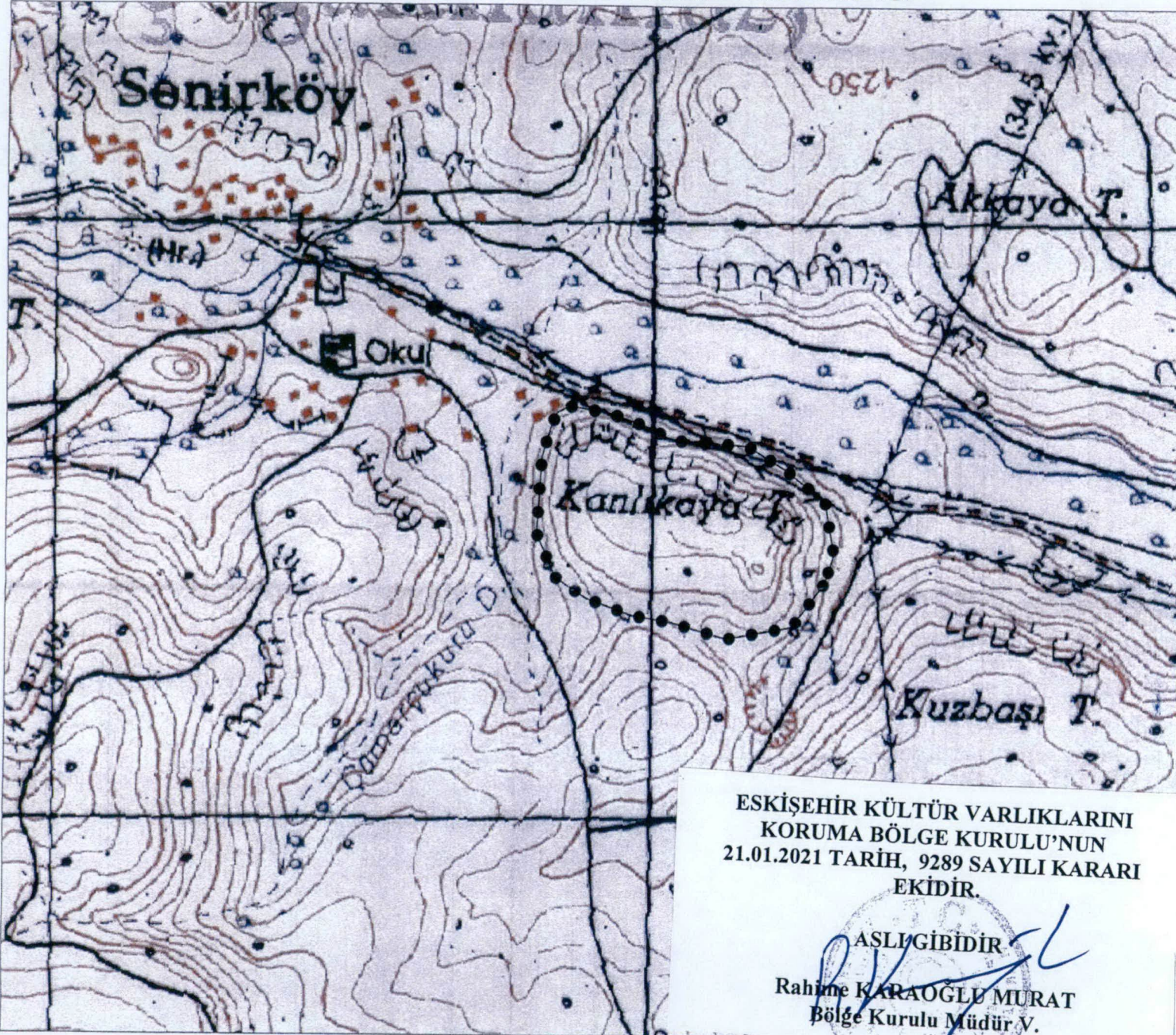
REVİZYON: GEEAYK ONAYI:

Yayın Dizisi: -

Gözlemler:



KOORDİNATLI ARKEOLOJİK SİT SINIRI KROKİSİ



ESKİŞEHİR KÜLTÜR VARLIKLARINI
KORUMA BÖLGE KURULU'NUN
21.01.2021 TARİH, 9289 SAYILI KARARI
EKİDİR.

ASLIĞİBİDİR
Rahime KARAOĞLU MURAT
Bölge Kurulu Müdür V.

İl	: Afyonkarahisar
İlçe	: Şuhut
Köy/Mahr.	: Senir ve Ortapınar
Pafta	: K24-C3
Adı	: Kanlıkaya Tepesi Antik Taş Ocakları
Tür/Derece	: I.(Bir) Der. Arkeolojik Sit
Ölçek	: 1/Kroki
●●●●● : I. (Bir) Der. Ark. Sit Sınırı	

I.(Bir) Derece Sit Sınırı
Koordinat Listesi

ED50-6° DOM33

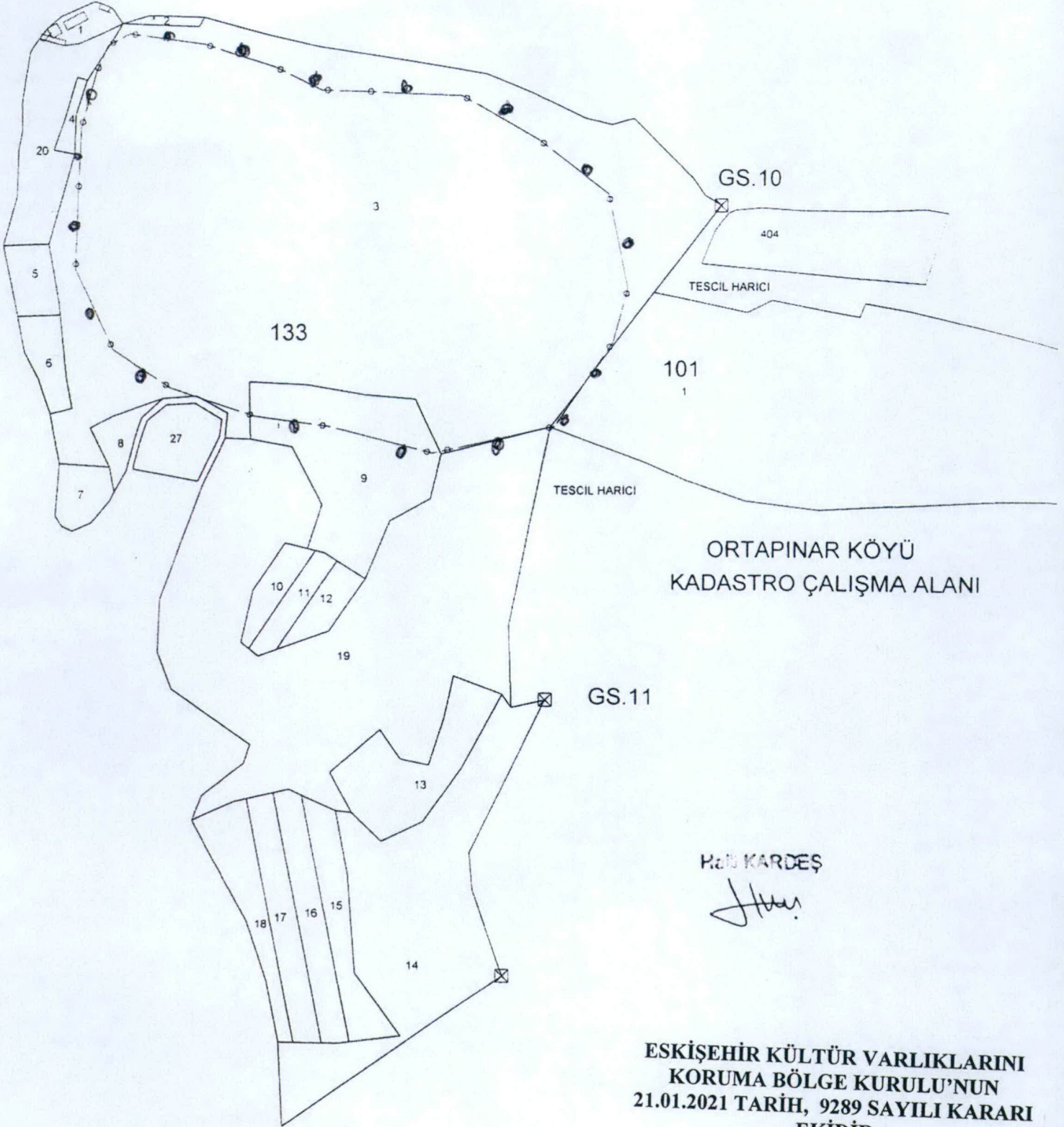
Nokta No	Y	X
1	279851.595	4267689.032
2	279930.757	4267677.013
3	279995.031	4267654.398
4	280037.389	4267632.537
5	280076.057	4267630.343
6	280163.879	4267624.206
7	280233.684	4267581.909
8	280295.875	4267531.245
9	280311.088	4267443.768
10	280296.087	4267394.919
11	280241.048	4267319.289
12	280129.027	4267298.130
13	280035.691	4267325.784
14	279969.285	4267336.859
15	279891.615	4267365.285
16	279838.889	4267401.736
17	279806.590	4267475.976
18	279810.738	4267546.943
19	279814.770	4267605.088
20	279829.030	4267653.557
21	279840.128	4267678.590

ED50-3° DOM30

Nokta No	Y	X
1	541392.096	4266479.298
2	541461.601	4266469.543
3	541526.568	4266449.040
4	541569.609	4266428.576
5	541608.321	4266427.645
6	541696.281	4266424.377
7	541767.416	4266384.386
8	541831.016	4266335.779
9	541849.271	4266248.867
10	541835.874	4266199.564
11	541783.340	4266122.192
12	541672.088	4266097.394
13	541577.916	4266121.985
14	541511.196	4266130.886
15	541432.654	4266156.759
16	541378.777	4266191.464
17	541344.079	4266264.599
18	541345.910	4266335.650
19	541348.042	4266393.866
20	541360.711	4266442.785
21	541370.985	4266466.163

AFYONKARAHİSAR İLİ ŞUHUT İLÇESİ
SENİR VE ORTAPINAR KÖYLERİ
KANLIKAYA TEPESİ ANTİK TAŞ OCAKLARI
I. (BİR) DERECE ARKEOLOJİK SİTİ

..... I. (Bir) Derece Arkeolojik Sit Sınırı



Rahim KARDEŞ

[Handwritten signature]

ESKİŞEHİR KÜLTÜR VARLIKLARINI
KORUMA BÖLGE KURULU'NUN
21.01.2021 TARİH, 9289 SAYILI KARARI
EKİDİR.

ASLI GİBİDİR

Rahime KARAOĞLU MİRAT
Bölge Kurulu Müdür V.

