

T.C.  
KÜLTÜR VE TURİZM BAKANLIĞI  
ESKİŞEHİR KÜLTÜR VARLIKLARINI KORUMA BÖLGE KURULU

**KARAR**

**Toplantı Tarih ve no:** 21.01.2021 - 358  
**Karar Tarih ve no :** 21.01.2021 - 9287

**Toplantı Yeri**  
**ESKİŞEHİR**

Afyonkarahisar İli, Emirdağ İlçesi, Veysel Köyü'nde hazine mülkiyetine ait taşınmazların değerlendirilmesi kapsamında Müze Müdürlüğü uzmanlarınca yapılan inceleme çalışmaları sırasında 881 parsel yakınlarında arkeolojik nitelikli alanların tespit edildiğinin bildirildiği Afyonkarahisar İl Kültür ve Turizm Müdürlüğü'nün 09.11.2020 tarih, 843873 sayılı yazısı doğrultusunda Kurul Müdürlüğü uzmanlarınca yapılan arazi incelemelerinde tespit edilen Veysel Köyü Arkeolojik Yerleşiminin 2863 sayılı Kanun kapsamında tescili ve I. (Bir) Derece Arkeolojik Sit sınırlarına ilişkin hazırlanan bilgi ve belgelerin değerlendirilmesinin istendiği 24.11.2020 tarih, 488036 sayılı Kurul Müdürlüğü uzman raporu, konuyla ilgili faaliyeti etkilenen kurum görüşlerinin ve sit sınırlarının aktarıldığı kadastral krokinin iletilmesinin istendiği Kurul Müdürlüğü'nün 26.11.2020 tarih, 901812 sayılı yazısı, kurum görüşlerinin iletildiği yazılar, sit sınırlarının işaretlendiği kadastral krokinin iletildiği Afyonkarahisar Kadastro Müdürlüğü'nün 10.12.2020 tarih, 3272392 sayılı yazısı, 20.01.2021 tarih, 568539 sayılı dosya inceleme raporu okundu, tescil fişi, koordinatlı sit sınırları krokisi, fotoğrafları ve dosyası incelendi, yapılan görüşmeler sonucunda;

Afyonkarahisar İli, Emirdağ İlçesi, Veysel Köyü'nde Kurul Müdürlüğü uzmanlarınca tespit edilen Veysel Köyü Arkeolojik Yerleşiminin 2863 sayılı Kanun kapsamında I. (Bir) Derece Arkeolojik Sit olarak tesciline; hazırlanan tescil fişi, koordinatlı sit sınırları krokisi ve koordinatların aktarıldığı kadastral sit sınırı krokisinin uygun olduğuna, söz konusu alanda Kültür Varlıklarını Koruma Yüksek Kurulu'nun Arkeolojik Sitler, Koruma ve Kullanma Koşullarına ilişkin 05.11.1999 tarih, 658 sayılı İlke Kararı'nda yer alan I. (Bir) Derece Arkeolojik Sitlerle ilgili hükümlerin geçerli olduğuna ve bu hükümlerin geçiş dönemi koruma esasları ve kullanma koşulları olarak belirlenmesine; sit sınırları içerisinde Kurulumuzdan izinsiz herhangi bir fiziki ve inşai müdahalede bulunulmamasına karar verildi.

AVRUPA KONSEYİ	KÜLTÜREL VARLIKLARI KORUMA ENVANTERİ K.V.K.E		SİT	ENVANTER NO:	
TÜRKİYE	ESKİŞEHİR KÜLTÜR VARLIKLARINI KORUMA BÖLGE KURULU			HARİTA NO:	
İli: Afyonkarahisar	İlçesi: Emirdağ	Mahalle veya Köyü: Veysel Köyü	Pafta:	Ada:	Parsel:
Adı:	Veysel Köyü Arkeolojik Yerleşimi				

**GENEL TANIM:** Emirdağ ilçesine bağlı Veysel Köy yerleşim alanının yaklaşık 500 metre kuzeyinde, Veysel – Çiftlikköy köy yolunun yaklaşık 500. Metresinde ve yolun yaklaşık 200 metre batısında yer alan boş arazi halindedir. Alanın doğu bitişiğinde açık sulama kanalı bulunmaktadır. Etrafı tarım arazileri ile çevrili olup üzerinde tarımsal faaliyet izine rastlanmamakla birlikte ortasından tarım alanlarına ulaşımı sağlayan stabilize yolun geçtiği görülmektedir. Yüzeyde yoğun miktarda Roma Dönemi ve daha geç dönemlere ait olduğu düşünülen pişmiş toprak günlük kullanım kabı parçaları ile tuğla parçalarına rastlanmaktadır. Alanın doğu yönünde bulunan doğal kayalıklar, kısmen teraslanarak kullanım gördüğü izlenimi vermektedir.

**Koruma Şimdiki Tehlikeler:** Tarımsal faaliyetler ve kaçak kazılar.

**Şimdiki Durum:** Korumasız.

**Koruma Derecesi:** I. (Bir) Derece Arkeolojik Sit

**Sit Potansiyeli:**

**HAZIRLAYANLAR :** TARİH: 24.11.2020

Onur YILDIRIM  
Arkeolog

Kaan KIRÇIN  
Arkeolog

**Şimdiki Koruma:** Yok

**Önerilen Koruma:** Tescilinden sonra tahribatın engellenmesi amacıyla Kaymakamlığına ve Köy Muhtarlığına bilgilendirme yapılması.

**KONTROL EDEN:** TARİH : 24.11.2020

Rahime KARAOĞLU MURAT  
Koruma Bölge Kurulu Müdür V.

**ESKİŞEHİR KÜLTÜR VARLIKLARINI  
KORUMA BÖLGE KURULU'NUN  
21.01.2021 TARİH, 9287 SAYILI KARARI  
EKİDİR.**

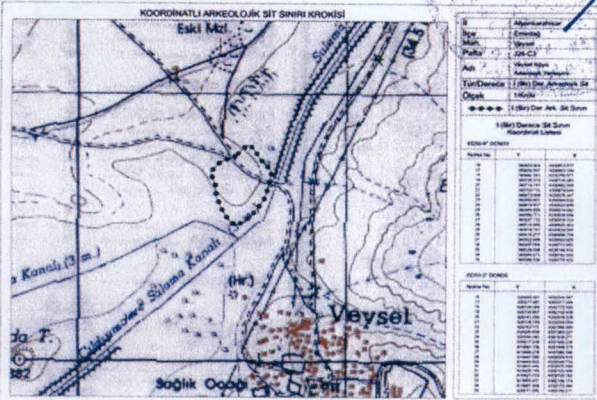
**KURUL KARARLARI:**

**Yayın Dizisi:** -

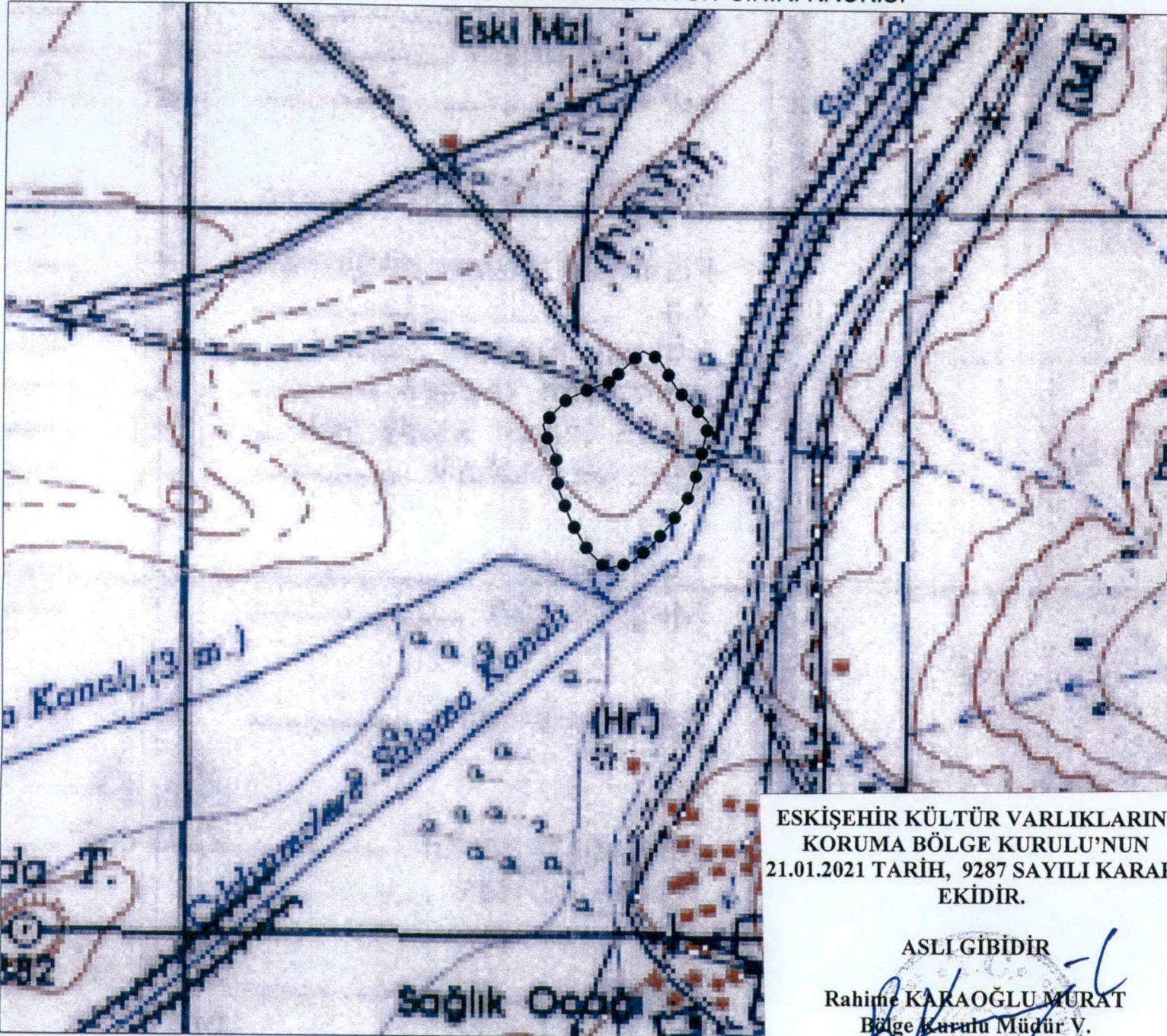
**Gözlemler:**

ASLI GİBİDİR

Rahime KARAOĞLU MURAT  
Bölge Kurulu Müdür V.



KOORDİNATLI ARKEOLOJİK SİT SINIRI KROKİSİ



ESKİŞEHİR KÜLTÜR VARLIKLARINI  
KORUMA BÖLGE KURULU'NUN  
21.01.2021 TARİH, 9287 SAYILI KARARI  
EKİDİR.

ASLI GİBİDİR

Rahime KARAOĞLU MURAT  
Bölge Kurulu Müdür V.

İl	: Afyonkarahisar
İlçe	: Emirdağ
Mah.	: Veysel
Pafta	: J26-C3
Adı	: Veysel Köyü Arkeolojik Yerleşimi
Tür/Derece	: I.(Bir) Der. Arkeolojik Sit
Ölçek	: 1/Kroki
	: I.(Bir) Der. Ark. Sit Sınırı

I.(Bir) Derece Sit Sınırı  
Koordinat Listesi

ED50-6° DOM33

Nokta No	Y	X
16	360633.604	4330813.517
17	360655.857	4330803.198
18	360682.051	4330760.871
19	360726.376	4330716.283
20	360714.791	4330662.556
21	360703.110	4330619.644
22	360673.999	4330576.347
23	360650.851	4330549.532
24	360619.437	4330522.609
25	360585.859	4330514.682
26	360560.771	4330538.658
27	360537.172	4330578.133
28	360519.900	4330620.463
29	360516.761	4330639.505
30	360515.277	4330666.709
31	360502.889	4330693.625
32	360497.068	4330711.583
33	360529.934	4330746.516
34	360564.973	4330762.553
35	360588.538	4330770.422

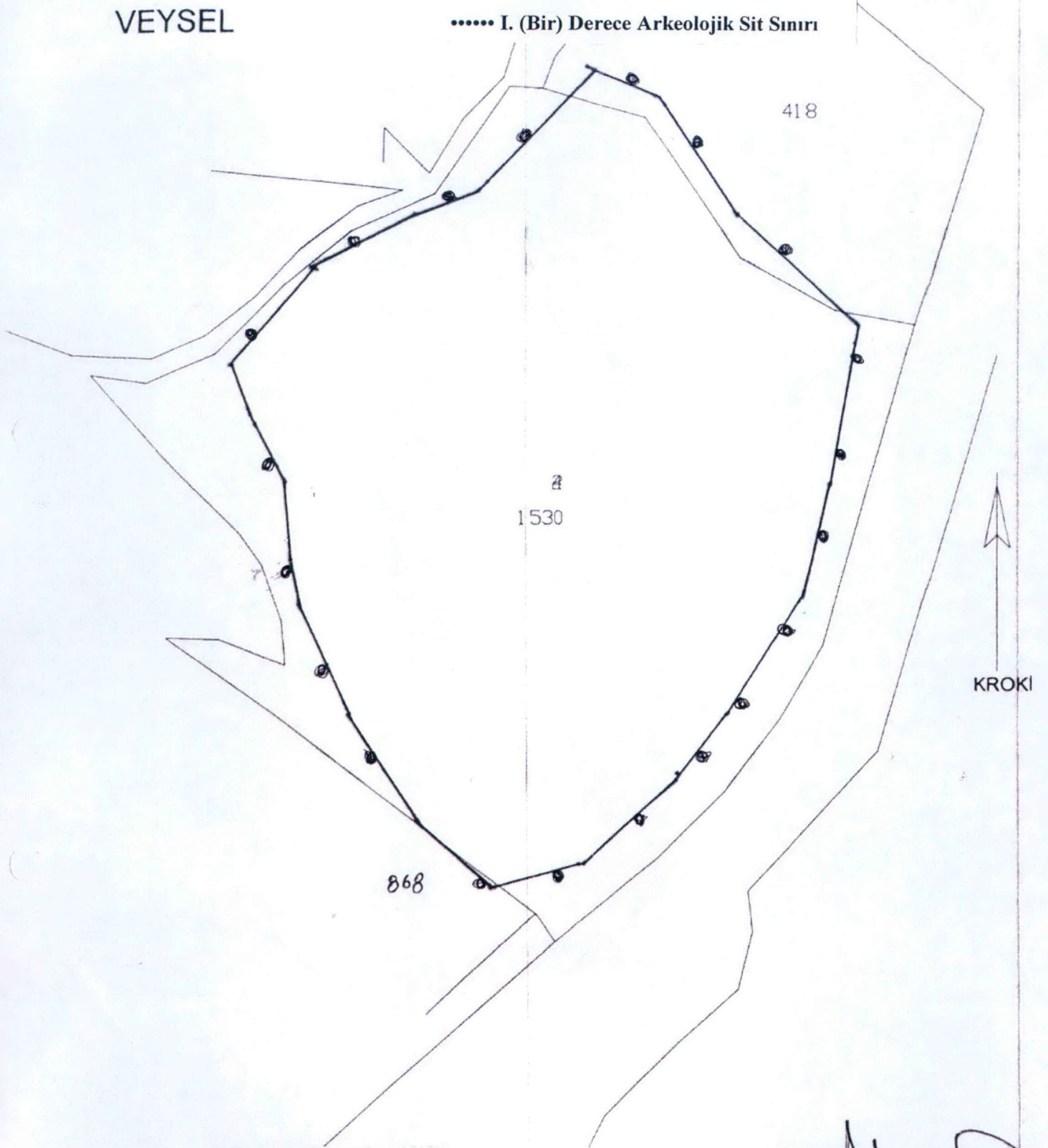
ED50-3° DOM30

Nokta No	Y	X
16	620054.891	4332226.587
17	620077.481	4332217.005
18	620105.069	4332175.553
19	620150.857	4332132.438
20	620141.050	4332078.339
21	620130.789	4332035.050
22	620103.115	4331990.800
23	620080.858	4331963.227
24	620050.340	4331935.271
25	620017.030	4331926.236
26	619991.156	4331949.378
27	619966.258	4331988.066
28	619947.590	4332029.816
29	619943.823	4332048.750
30	619941.440	4332075.899
31	619928.165	4332102.400
32	619921.753	4332120.162
33	619953.457	4332156.174
34	619987.959	4332173.366
35	620011.259	4332182.011

AFYONKARAHİSAR İLİ EMİRDAĞ İLÇESİ  
VEYSEL KÖYÜ  
VEYSEL KÖYÜ ARKEOLOJİK YERLEŞİMİ  
I. (BİR) DERECE ARKEOLOJİK SİTİ

VEYSEL

..... I. (Bir) Derece Arkeolojik Sit Sınırı



ESKİŞEHİR KÜLTÜR VARLIKLARINI  
KORUMA BÖLGE KURULU'NUN  
21.01.2021 TARİH, 9287 SAYILI KARARI  
EKİDİR.

ASLI GİBİDİR

Rahime KARAOĞLU MURAT  
Bölge Kurulu Müdür V.

Ruhi KUBAY  
Kadastro Tek.