

T.C.  
KÜLTÜR VE TURİZM BAKANLIĞI  
ESKİŞEHİR KÜLTÜR VARLIKLARINI KORUMA BÖLGE KURULU

KARAR

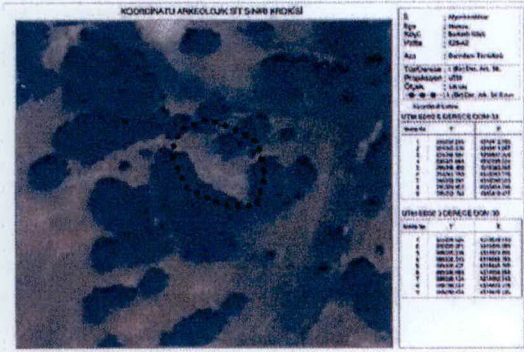

**Toplantı Tarih ve no:** 21.01.2021-358  
**Karar Tarih ve no :** 21.01.2021-9279

**Toplantı Yeri**  
**ESKİŞEHİR**

Afyonkarahisar İli, Merkez, Bostanlı Köyü sınırları içerisinde, özel mülkiyete ait taşınmazın, 2863 sayılı kanun kapsamında değerlendirilmesine ilişkin Afyonkarahisar Valiliği'nin (İl Kültür ve Turizm Müdürlüğü) 24.11.2020 tarihli ve E.894318 sayılı yazısı doğrultusunda yapılan inceleme sonucunda; Kurul Müdürlüğü uzmanları tarafından tespit edilen alanın 2863 sayılı kanun kapsamında I. (Bir) Derece Arkeolojik sit olarak tesciline esas hazırlanan belgelerin değerlendirilmesinin istendiği Kurul Müdürlüğü uzmanlarının 01.12.2020 tarih, E.501029 sayılı raporu ve ekleri, faaliyeti etkilenen kurum görüşlerinin istendiği Kurul Müdürlüğünün 03.12.2020 tarih ve E.924277 sayılı yazısı, kurum görüşünün iletildiği yazılar, Enerji ve Tabii Kaynaklar Bakanlığının (Maden ve Petrol İşleri Genel Müdürlüğü) 10.11.2020 tarih E.2020153728 sayılı yazısı, Kadastro Müdürlüğünün 28.12.2020 tarih, 3462373 yazısı, Kurul Müdürlüğü uzmanlarının 18.01.2021 tarih ve 563791 sayılı dosya inceleme raporu okundu, tescil fişi, koordinatlı sit sınırı krokisi, sit sınırlarının işaretlendiği kadastral kroki, fotoğrafları ve dosyası incelendi, yapılan görüşmeler sonunda;

Afyonkarahisar İli, Merkez, Bostanlı Köyü sınırları içerisindeki özel mülkiyete ait taşınmazda tespit edilen ve 2863 sayılı Kanununun 6. Maddesi kapsamında korunması gerekli kültür varlıklarından olan alanın "Derindere Tümülüsü" adıyla I.(Bir) Derece Arkeolojik Sit alanı olarak tesciline, hazırlanan tescil fişi, koordinatlı sit sınırı krokisi, sit sınırlarının aktarıldığı kadastral krokinin uygun olduğuna; söz konusu alanda Kültür ve Tabiat Varlıklarını Koruma Yüksek Kurulunun Arkeolojik Sitler, Koruma ve Kullanma Koşullarına ilişkin 05.11.1999 tarih ve 658 sayılı İlke Kararının ilgili hükümlerin geçerli olduğuna ve bu hükümlerin geçiş dönemi koruma esasları ve kullanma koşulları olarak belirlenmesine, Kurulumuzdan izinsiz herhangi bir fiziki ve inşai müdahalede bulunulmamasına karar verildi.


-0*AVRUPA KONSEYİ		KÜLTÜREL VARLIKLARI KORUMA ENVANTERİ K.V.K.E		SİT		ENVANTER NO:	
TÜRKİYE		ESKİŞEHİR KÜLTÜR VARLIKLARINI KORUMA BÖLGE KURULU				HARİTA NO:	
İli: Afyonkarahisar		İlçesi: Merkez		Mahalle veya Köyü: Bostanlı Köyü		Pafta:	
Ada:		Derindere Tümülüsü				Ada: Parsel:	
<p><b>GENEL TANIM:</b> Afyonkarahisar İli, Merkez, Bostanlı Köyünün yaklaşık 2 km. kuzeyinde kurumuş bir dere yatağının oluşturduğu derin vadinin batı yamacının tabana yakın bir noktasında kısmen meşelik bir alanda yer almaktadır. Alanda yapılan incelemede; küçük ve orta boyutlu lokal taşlardan oluşturulmuş yaklaşık 5 m. çapında ve 2 m. yüksekliğinde bir Tümülüs görülmüştür. Üstünde ve etrafında dönem özelliği belirleyecek herhangi bir seramik görülmeyen Tümülüs bölgede görülen benzer örneklerinden dolayı Hellenistik/Roma Dönemine tarihlendirilebilir.</p>							
<p><b>Koruma Şimdiki Tehlikeler:</b> İnsan ve doğa erozyonu.</p>							
<p><b>Şimdiki Durum:</b> Bostanlı köyünden ulaşım sağlanabilmektedir.</p>				<p><b>Koruma Derecesi:</b> I. (Bir) Derece Arkeolojik Sit</p>			
<p><b>Sit Potansiyeli:</b> Yüzey araştırması yapılabilir.</p>				<p><b>HAZIRLAYANLAR:</b> TARİH: 03.12.2020</p>			
<p><b>Şimdiki Koruma:</b> Herhangi bir koruma yoktur.</p>				<p>Bülent OKTA Arkeolog <i>Bulent OKTA</i></p> <p>Onur YILDIRIM Arkeolog <i>Onur YILDIRIM</i></p>			
<p><b>Önerilen Koruma:</b> Tescilinden sonra İlçe Jandarma Komutanlığına ve Muhtarlığına ilan yapılması.</p> <p>ESKİŞEHİR KÜLTÜR VARLIKLARINI KORUMA BÖLGE KURULUNUN 21.01.2021 TARİH VE 9279-SAYILI KARARI EKİDİR.</p> <p>ASLİ GİBİDİR</p>				<p><b>KONTROL EDEN:</b> TARİH: 03.12.2020</p> <p>Rahime KARAOĞLU MURAT Koruma Bölge Kurulu Müdür V. <i>Rahime KARAOĞLU MURAT</i></p>			
<p><b>Yayın Dizisi:</b> - Rahime KARAOĞLU MURAT Bölge Kurulu Müdür V.</p>				<p><b>REVİZYON:</b> GEEAYK ONAYI:</p>			
<p><b>Gözlemler:</b></p>		<p><b>Kurul İsmi:</b> EKVKBK <b>Kurul Karar Tarihi:</b> <b>Kurul Karar No:</b></p>					



AFYONKARAHİSAR MERKEZ BOSTANLI MAHALLESİ  
DERİNDERE TUMULUSU  
..... I.(BİR) DERECE ARKEOLOJİK SİT SINIRI


İli	Afyonkarahisar
İlçesi	Merkez
Köyü	Bostanlı
Ada/Parsel	0 / 1210

ESKİŞEHİR KÜLTÜR VARLIKLARINI  
KORUMA BÖLGE KURULUNUN  
21.01.2021 TARİH VE 9279 SAYILI KARARI  
EKİDİR.



KOORDİNE ÖZET ÇİZELGESİ (ED50)

NoktaNo	Y	X
1	555294.52	4314678.71
2	555299.97	4314677.00
3	555306.34	4314673.86
4	555308.35	4314665.76
5	555306.40	4314658.71
6	555298.68	4314658.60
7	555290.10	4314662.54
8	555286.21	4314670.28
9	555288.49	4314676.04

  
Hasan KURT  
Tekniker

# KOORDİNATLI ARKEOLOJİK SİT SINIRI KROKİSİ



İl	: Afyonkarahisar
İlçe	: Merkez
Köyü	: Bostanlı Köyü
Pafta	: K25-A2
Adı	: Derindere Tümölüsü
Tür/Derece	: I. (Bir) Der. Ark. Sit.
Projeksiyon	: UTM
Ölçek	: 1/Kroki
●●●	: I. (Bir) Der. Ark. Sit Sınırı

## Koordinat Listesi

### UTM ED50 6 DERECE DOM:33

Nokta No	Y	X
1	295338.248	4315412.950
2	295343.636	4315411.057
3	295349.897	4315407.708
4	295351.644	4315399.554
5	295349.460	4315392.565
6	295341.743	4315392.710
7	295333.297	4315396.933
8	295329.657	4315404.796
9	295332.132	4315410.475

### UTM ED50 3 DERECE DOM:30

Nokta No	Y	X
1	555294.524	4314678.710
2	555299.971	4314676.996
3	555306.339	4314673.855
4	555308.353	4314665.763
5	555306.401	4314658.706
6	555298.683	4314658.598
7	555290.104	4314662.540
8	555286.207	4314670.278
9	555288.494	4314676.035

ESKİŞEHİR KÜLTÜR VARLIKLARINI  
KORUMA BÖLGE KURULUNUN  
21.01.2021 TARİH VE 9279 SAYILI  
KARARI  
EKİDİR.

ASLI GİBİDİR.

Rahime KARAĞLU MURAT  
Bölge Kurulu Müdür V.