

T.C.
KÜLTÜR VE TURİZM BAKANLIĞI
DIYARBAKIR KÜLTÜR VE TABİAT
VARLIKLARINI KORUMA BÖLGE KURULU
KARAR

Toplantı Tarihi ve No. : 26.03.2021-319
Karar Tarihi ve No. : 26.03.2021-8224
Dosya No : 73.04.36

Toplantı Yeri
DIYARBAKIR

Şırnak İli, İdil İlçesi, Haberli Köyü'nde Köyiçi Barak Mevkiinde bulunan, tapunun 115 ada 9 parseline kayıtlı, mülkiyeti İdil Süryani Kadim Kilisesi(Mordodo) Vakfı'na ait, Mor Kuryakus Kilisesi'nin tesciline ve korunma alanının belirlenmesine ilişkin; Şırnak Valiliği İl Kültür ve Turizm Müdürlüğü'nün 12.02.2021 gün ve E.1124764 sayılı yazısı, Şırnak Valiliği Kadastro Müdürlüğü'nün 04.03.2021 gün ve E-675868 sayılı yazısı, Şırnak İl Özel İdaresi İmar ve Kentsel İyileştirme Müdürlüğü'nün 09.03.2021 gün ve E-2025 sayılı görüş yazısı, Diyarbakır Kültür ve Tabiat Varlıklarını Koruma Bölge Kurulu Müdürlüğü'nün 04.03.2021 gün ve E-638191 sayılı uzman raporu okundu. Ekleri ve konuya ilişkin bilgi belgeler incelendi. Yapılan görüşmeler sonunda;

Şırnak İli, İdil İlçesi, Haberli Köyü'nde Köyiçi Barak Mevkiinde bulunan, tapunun 115 ada 9 parseline kayıtlı, mülkiyeti İdil Süryani Kadim Kilisesi(Mordodo) Vakfı'na ait, Mor Kuryakus Kilisesi'nin "Korunması Gerekli Taşınmaz Kültür Varlığı" özelliği gösterdiğinden, 2863 sayılı Kanunun Tespit ve Tescil ile ilgili 7. Maddesi uyarınca I. grup Korunması Gerekli Taşınmaz Kültür Varlığı olarak tesciline, hazırlanan tescil fişinin uygun olduğuna,

-Tapunun 115 ada 9 parseline kayıtlı, mülkiyeti İdil Süryani Kadim Kilisesi(Mordodo) Vakfı'na ait, Mor Kuryakus Kilisesi'nin korunma alanının 2863 sayılı Kanunun 8. Maddesi gereğince kendi parseli olarak belirlenmesine,

-115 ada 9 parselin tapu kütüğü beyanlar hanesine, "Korunması Gerekli I. Grup Taşınmaz Kültür Varlığı ve Korunma Alanıdır" şerhinin 13.03.2012 tarih ve 28232 Resmi Gazetede yayımlanarak yürürlüğe giren "Korunması Gerekli Taşınmaz Kültür Varlıklarının ve Sitlerin Tespit ve Tescili Hakkında Yönetmelik" gereği ilgili Tapu Müdürlüğüne bırakılmasına ve işlem sonucuna ilişkin bilgi, belgelerin Koruma Bölge Kurulu Müdürlüğüne iletilmesine, karar verildi.


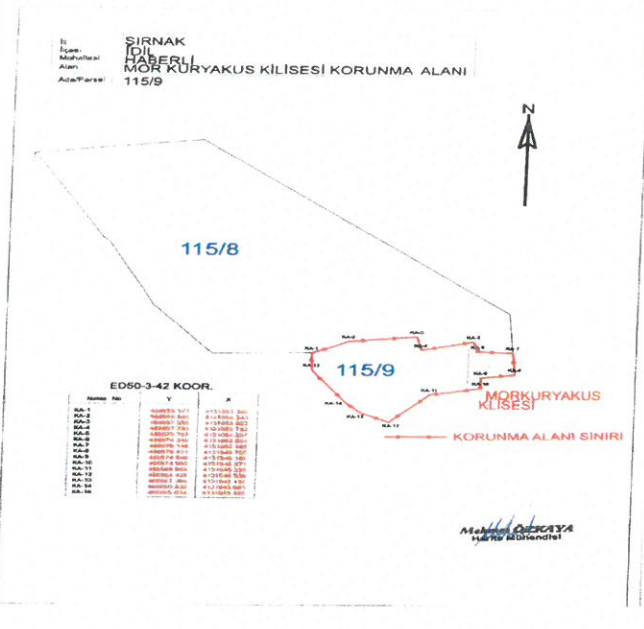
- Mor Kuryakus Dodo Kilisesi'nin korunma alanı sınırları içerisinde yapılacak olan her türlü fiziki ve inşai (ifraz, tevhit, imar uygulaması dâhil) uygulama öncesinde Koruma Bölge Kurulundan izin alınması gerektiğine;

-Taşınmaza ilişkin rölöve, restitüsyon ve restorasyon projelerinin hazırlanarak Kurulumuza iletilmesine, karar verildi.

AVRUPA KONSEYİ	DOĞAL VE KÜLTÜREL VARLIKLARI KORUMA ENVANTERİ (D.K.V.K.E)		ENVANTER NO:	
TÜRKİYE	KÜLTÜR VARLIKLARI VE MÜZELER GENEL MÜDÜRLÜĞÜ		ANIT	
İLİ: ŞIRNAK	İLÇESİ: İDİL	MAHALLE/MEVKİ: Haberli Köyü		KORUMA DERECESİ
SOKAK VE KAPI NO: Köyiçi Barak Mevkiinde bulunan Kilise		KAD. : PAFTA: ADA:115 PARSEL:9		ANITSAL
ADI: MOR KURYAKUS KİLİSESİ	YAPTIRAN:	YAPAN:	MİMARİ ÇAĞI:	1 2 3
	YAPIM TARİHİ:	KİTABE:	VAKFIYE:	1 2 3

GENEL TANIM: Şırnak İli, İdil İlçesi, Haberli Köyü'nde Köyiçi Barak Mevkiinde bulunan, düz bir platform üzerinde oturtulan doğu batı doğrultusunda kareye yakın dikdörtgen planlı olup parokial plan tipinde inşa edilen bir Kilisedir.

KORUNMUŞLUK DURUMU:	TAŞIYICI YAPI:	CEPHE DURUMU:	ÖRTÜ DURUMU:	İÇ YAPI DURUMU:	BEZEME DURUMU:	RUTUBET DURUMU:
orta	orta	orta	orta	orta	--	-



GÖZLEMLER: Korunması gerekli kültür varlığı özelliği göstermektedir.

BUGÜNKÜ SAHİBİ: Mor Dodo Vakfı.

BAKIMINDAN SORUMLU OLAN: Mor Dodo Vakfı.

YAPILAN ONARIMLAR: Kilisenin duvarlarında yer yer onarım yapılarak çimento harç ile sıvanmıştır.

AYRINTILI TANITIM:

Kilise düz bir platform üzerine oturtulan doğu batı doğrultusunda kareye yakın dikdörtgen planlı olup parokial plan tipinde inşa edilmiştir. Yapının batı cephesinde dışa taşımtı yapmış yuvarlak kemerli bir eyvanın içinde bir giriş kapısı bulunmaktadır. Güney cephesinde naos bölümünde bir adet pencereye yer verilmiştir.

Kuzey cephe, güney cephesi ile aynı tarzda dizayn edilmiştir. Üst örtü dıştan düz dam ile örtülmüştür. İç mekan Naos ve madıbo (mezbah) bölümünden oluşmaktadır. Naos bölümü, madıbo (mezbah) bölümüne göre biraz daha geniş ve yüksek tutulmuştur. Madıbo (mezbah) bölümü naos bölümüne göre daha küçük bir ölçüde inşa edilmiştir. Bu her iki bölümü birbirinden bir duvar ayırmıştır. Naos bölümü kuzey güney doğrultusunda dikdörtgen planlı, aynı yönde üzeri beşik tonoz ile örtülmüştür. Naosun doğusunda Madıbo (mezbah) bölümüne girişi sağlayan yuvarlak kemerli bir açıklık bulunmaktadır.

Madıbo (mezbah) bölümü doğu batı doğrultusunda dikdörtgen planlı ve aynı yönde üzeri beşik tonoz ile örtülmüştür. Bu bölümün ortasında kare planlı bir kduşkuşin bulunmaktadır. Yapı süsleme açısından oldukça sadedir. Batı cephesinin giriş kapısında birkaç adet haç işlemeli taş bulunmaktadır. Kilisenin iç mekânında da naos ile madıbo (mezbah) bölümünü ayıran sıvalı duvarın üzerinde kırmızı boya ile figür ve geometrik süslemeler yapılmıştır. Yapının beden duvarları kaba yonu taşlar ile inşa edilmiştir. Dış cephedeki derzlerin arasına kireç harcı ile tutturulmuştur.

TEKNİK BİLGİLER:	ISITMA SİSTEMİ:	
	KANALİZASYON:	
	SU:	
	ELEKTRİK:	

ÖZGÜN KULLANIMI: KİLİSE

BUGÜNKÜ KULLANIMI: KİLİSE

ÖNERİLEN KULLANIMI: KİLİSE

HAZIRLAYANLAR:

Berrin KARAKAŞ-Y.Mimar
Ahmet DEMİR-Arkeolog
Ahmet MIZRAK-Sanat Tarihçi
Arzu Çalışkan-Şehir Plancısı
17.03.2020

KONTROL EDEN:

Mehriban KARAAŞLAN
Bölge Kurulu Müdürü


YAYIN DİZİNİ :

1-
2-
3-
4-
AH
G.Şen

EKLER :	
RAPOR	X
FOTOĞRAF	X
RÖLÖVE PROJESİ	
RESTORASYON PROJESİ	
HARİTA	X
KROKİ	X
KİTABE	
VAKFIYE	

TESCİL KARAR NO
KARAR TARİHİ :

T.G.
Diyarbakır Kültür Varlıklarını
Koruma Bölge Kurulu
REVİZYON:
26.03.2021 tarih ve 8224
Sayılı Karar Eki dir.



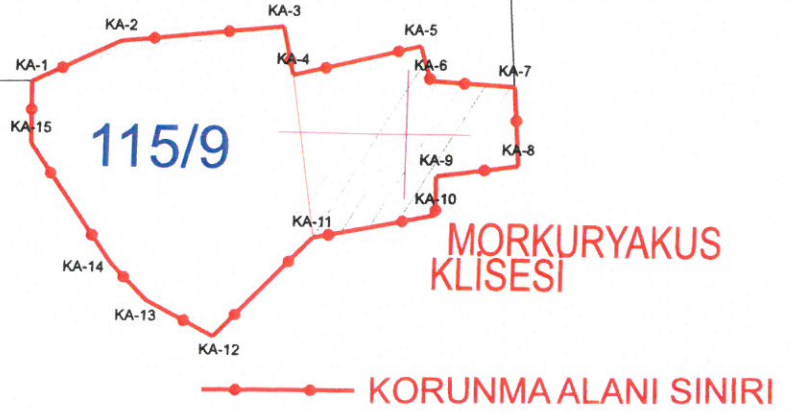
İli
İlçesi
Mahallesi
Alan

ŞIRNAK
İDİL
HABERLİ
MOR KURYAKUS KİLİSESİ KORUNMA ALANI

Ada/Parsel : 115/9



115/8



ED50-3-42 KOOR.

Nokta No	Y	X
KA-1	466655.577	4131052.280
KA-2	466659.698	4131054.243
KA-3	466667.285	4131055.022
KA-4	466667.783	4131052.782
KA-5	466673.737	4131054.237
KA-6	466674.240	4131052.604
KA-7	466678.146	4131052.388
KA-8	466678.431	4131048.705
KA-9	466674.648	4131048.185
KA-10	466674.680	4131046.377
KA-11	466668.955	4131045.225
KA-12	466664.436	4131040.539
KA-13	466661.305	4131042.155
KA-14	466659.532	4131043.891
KA-15	466655.634	4131049.402



F.G.
Diyarbakir Kültür Varlıklarını
Koruma Bölge Kurulunun
26.03.2021 tarih ve 8224
Sayılı Karar Eki dir.

Mehmet ÖZKAYA
Harita Mühendisi