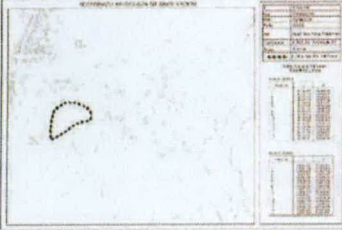







AVRUPA KONSEYİ	KÜLTÜREL VARLIKLARI KORUMA ENVANTERİ K.V.K.E		SİT	ENVANTER NO:	
TÜRKİYE	ESKİŞEHİR KÜLTÜR VARLIKLARINI KORUMA BÖLGE KURULU			HARİTA NO:	
İli: Eskişehir	İlçe: Odunpazarı	Mahalle veya Köyü: Aşağı Ilca Mh.	Pafta:	Ada:	Parsel:
Adı:	Aşağı Ilca Kaya Mekanları				
<p><b>GENEL TANIM:</b> Aşağı Ilca Mahalle merkezinin batısında yer alan kayalık tepenin kuzey yarısında kaya mekânları tespit edilmiştir. Mekânlardan ilki Aşağı Ilca köy içi yolunun 10 m. güneyinde ana kayadan oluşan tepenin kuzey kenarında yer almakta olup içi kısmen toprak ve otlarla dolmuş durumdadır. Girişi doğu yönüne bakan ve yaklaşık 3 m. genişliğinde olan mekân doğu-batı yönünde 3-3.5 m. uzunluğunda ve 1-1,50 m. yüksekliğinde olup üst kısmında çokmeden dolayı delik bulunmaktadır. Mekânın kuzey duvarında küçük bir niş görülmektedir. Güney yönünde büyük oranda tahrip olmuş bir mekân daha bulunmaktadır ve tam iç kısmında bir niş görülmektedir. Mekânlar mevcut köy evlerinin avlularında devam etmektedirler. Köy yoluna yakın bu mekânların yaklaşık 30 m. güney-güneybatısında iki girişli başka bir kaya mekânı daha bulunmaktadır. Bu kaya mekânı yine doğu-batı oryantasyonunda olup girişlerden sonra mekânlar genişlemekte ve içlerinde nişler görülmektedir. Mekânlarda yan yana konumlandırılmış ve yaklaşık aynı boyutlarda hatlı delikleri olduğu düşünülen delikler görülmektedir. Bölgenizde çok sayıda benzeri görülen kaya mekânları Geç Roma-Doğu Roma Dönemine tarihlenmekte olup yüzeyde az sayıda da Geç Roma Dönemine ait seramikler bulunmaktadır. Ayrıca mekânların bulunduğu tepelik alanın mezarlık olarak kullanılan bölümlerinde de mezarlarda kullanılan mermer sütun ve mimari parçalar yer almaktadır.</p>					
Koruma Şimdiki Tehlikeler: İnsan ve doğa erozyonu.					
Şimdiki Durum: Aşağı Ilca Mahallesinden ulaşım sağlanabilmektedir.			Koruma Derecesi: I. (Bir) Derece Arkeolojik Sit		
Sit Potansiyeli: Yüze araştırması yapılabilir.			HAZIRLAYANLAR : TARİH: 23.09.2020		
Şimdiki Koruma: Herhangi bir koruma yoktur.			Bülent OKTA Arkeolog		
			Fatma Tulay ÇERÇİ Mühendis		
Önerilen Koruma: Tescilinden sonra İlçe Jandarma Komutanlığına ve Muhtarlığına bilgi verilmesi.			KONTROL EDEN: TARİH : 23.09.2020		
			Rahime KARAOĞLU MURAT Koruma Bölge Kurulu Müdür V.		
			KURUL KARARLARI:		
Yayın Dizisi:			REVİZYON: GEEAYK ONAYI:		
Gözlemler:		Kurul İsmi: EKVKBK Kurul Karar Tarihi: Kurul Karar No:			
					
					
<p>ESKİŞEHİR KÜLTÜR VARLIKLARINI KORUMA BÖLGE KURULUNUN 17.02.2021 TARİH VE 9367 SAYILI KARARI EKİDİR. ASLI GİBİDİR</p>					
<p>Rahime KARAOĞLU MURAT Bölge Kurulu Müdür V.</p>					

26.00.5525

T.C.  
KÜLTÜR VE TURİZM BAKANLIĞI  
ESKİŞEHİR KÜLTÜR VARLIKLARINI KORUMA BÖLGE KURULU

KARAR


**Toplantı Tarih ve no:** 17.02.2021-360  
**Karar Tarih ve no :** 17.02.2021-9367

**Toplantı Yeri**  
**ESKİŞEHİR**

Eskişehir İli, Odunpazarı İlçesi, Aşağı Ilıca Mahallesinde, Eskişehir Valiliğinin (Çevre ve Şehircilik İl Müdürlüğü, Milli Emlak Müdürlüğü) 30.06.2020 tarih ve E.145457 sayılı yazısı doğrultusunda kurum görüşüne esas yapılan inceleme sonucunda; Kurul Müdürlüğü uzmanları tarafından tespit edilen alanın I.(Bir) Derece Arkeolojik Sit olarak tesciline ilişkin hazırlanan Kurul Müdürlüğü uzmanlarının 24.09.2020 tarih ve 391250 sayılı raporu ve ekleri, kurum görüşlerinin iletilmesinin istendiği Kurul Müdürlüğünün 24.09.2020 tarih, E.709897 sayılı yazısı, tespit edilen alana ilişkin gönderilmeyen kadastral krokinin iletilmesinin bir kez daha istendiği 26.10.2020 tarih, E.807132 sayılı yazısı ile 24.11.2020 tarih ve E.893546 sayılı yazısı, Kadastro Müdürlüğünün 25.11.2020 tarih E.3124608 yazısı, kurum görüşlerinin iletildiği yazılar, Kurul Müdürlüğü uzmanlarının 12.02.2021 tarih, 604649 sayılı dosya inceleme raporu okundu, tescil fişi, koordinatlı sit sınırı krokisi, sit sınırlarının işaretlendiği kadastral kroki, fotoğrafları ve dosyası incelendi, yapılan görüşmeler sonunda;

Eskişehir İli, Odunpazarı İlçesi, Aşağı Ilıca Mahallesinde özel ve kamu mülkiyetine ait taşınmazlarda tespit edilen 2863 sayılı Kanununun 6. Maddesi kapsamında korunması gerekli kültür varlıklarından olan alanın "Aşağı Ilıca Kaya Mekânları" adıyla I.(Bir) Derece Arkeolojik Sit alanı olarak tesciline, hazırlanan tescil fişi, koordinatlı sit sınırı krokisi, sit sınırlarının aktarıldığı kadastral krokinin uygun olduğuna; söz konusu alanda Kültür ve Tabiat Varlıklarını Koruma Yüksek Kurulunun Arkeolojik Sitler, Koruma ve Kullanma Koşullarına ilişkin 05.11.1999 tarih ve 658 sayılı İlke Kararının ilgili hükümlerin geçerli olduğuna ve bu hükümlerin geçiş dönemi koruma esasları ve kullanma koşulları olarak belirlenmesine, Kurulumuzdan izinsiz herhangi bir fiziki ve inşai müdahalede bulunulmamasına karar verildi.

# KOORDİNATLI ARKEOLOJİK SİT SINIRI KROKİSİ




ESKİŞEHİR KÜLTÜR VARLIKLARINI  
KORUMA BÖLGE KURULUNUN  
17.02.2021 TARİH VE 9367 SAYILI KARARI

EKİDİR.

ASLI GİBİDİR

Rahime KARAOĞLU MURAT  
Bölge Kurulu Müdür V.

İl	: Eskişehir
İlçe	: Odunpazarı
Mah.	: Aşağı Ilıca
Pafta	: I24C3
Adı	: Aşağı Ilıca Kaya Mekanları
Tür/Derece	: I.(Bir) Der. Arkeolojik Sit
Ölçek	: 1/Kroki
	: I. (Bir) Der. Ark. Sit Sınırı

I.(Bir) Derece Sit Sınırı  
Koordinat Listesi

ED50-6° DOM33

Nokta No	Y	X
1	281186.907	4380890.196
2	281200.719	4380885.370
3	281212.243	4380880.532
4	281217.168	4380878.754
5	281223.595	4380872.381
6	281227.454	4380867.639
7	281231.134	4380860.531
8	281230.677	4380853.427
9	281225.740	4380845.633
10	281208.520	4380843.413
11	281188.353	4380835.829
12	281161.091	4380815.228
13	281130.786	4380800.688
14	281126.440	4380814.397
15	281131.436	4380850.617
16	281138.443	4380872.627
17	281164.367	4380888.786

ED50-3° DOM30

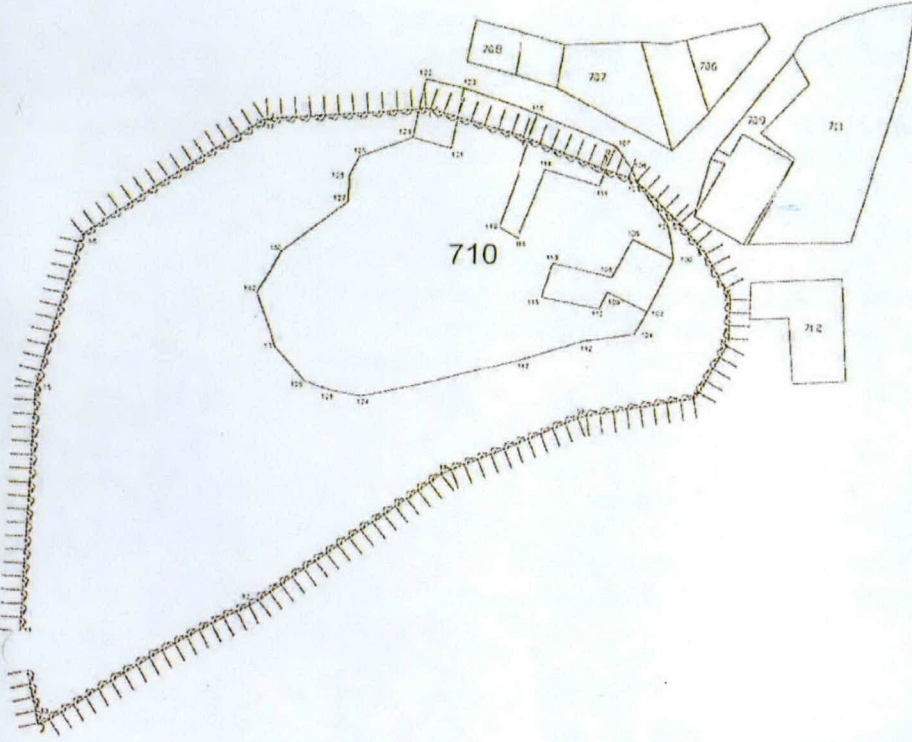
Nokta No	Y	X
1	538983.286	4379642.975
2	538997.249	4379638.612
3	539008.925	4379634.162
4	539013.907	4379632.550
5	539020.542	4379626.375
6	539024.555	4379621.786
7	539028.470	4379614.806
8	539028.250	4379607.892
9	539023.576	4379599.739
10	539006.443	4379596.947
11	538986.543	4379588.695
12	538959.955	4379568.199
13	538930.169	4379551.660
14	538927.389	4379585.272
15	538929.175	4379601.576
16	538935.443	4379623.803
17	538960.809	4379640.814

İL: ESKİŞEHİR  
İLÇESİ : ODUNPAZARI  
MAHALLESİ: AŞAĞI ILICA  
ADA : -  
PARSEL:710  
PAFTA :13

ESKİŞEHİR KÜLTÜR VARLIKLARINI  
KORUMA BÖLGE KURULUNUN  
17.02.2021 TARİH VE 9367 SAYILI KARARI  
EKİDİR.

ASLI GİBİDİR  
Rahime KARAOĞLU MURAT  
Bölge Kurulu Müdür V.

N  
1/1000



ITRF KOORDİNE ÖZET ÇİZELGESİ(YAKLAŞIK KOORDİ)

NoxlaNo	Y	X
1	538947.55	4379457.45
2	538951.51	4379453.00
3	538973.19	4379448.64
4	538976.17	4379447.03
5	538984.80	4379440.85
6	538958.82	4379436.27
7	538992.73	4379429.29
8	538932.51	4379422.17
9	538991.04	4379414.22
10	538970.70	4379411.43
11	538950.80	4379403.17
12	538924.22	4379382.68
13	538994.43	4379366.14
14	538931.65	4379379.75
15	538993.44	4379416.05
16	538959.70	4379438.29
17	538925.07	4379455.29
100	538984.22	4379435.21
101	538983.34	4379440.20
102	538980.40	4379427.16
103	538978.67	4379446.35
104	538978.53	4379423.72
105	538978.01	4379438.26
106	538977.58	4379448.65
107	538975.21	4379451.62
108	538975.35	4379432.43
109	538974.52	4379430.16
110	538973.25	4379427.56
111	538972.01	4379446.06
112	538970.93	4379422.63
113	538966.13	4379434.56
114	538964.55	4379448.46
115	538964.54	4379429.32
116	538963.11	4379435.56
117	538961.40	4379419.78
118	538960.58	4379438.16
119	538957.88	4379439.95
120	538952.30	4379400.35
121	538950.84	4379451.62
122	538947.12	4379481.79
123	538945.41	4379453.20
124	538939.08	4379414.12
125	538938.14	4379429.18
126	538936.84	4379447.33
127	538936.77	4379443.56
128	538934.50	4379415.05
129	538931.19	4379410.21
130	538927.74	4379435.88
131	538927.05	4379420.89
132	538924.36	4379423.27

PAFTASINDAN ASLINA UYGUN OLARAK ÇIKARTILMIŞTIR.

Mehmet KARABULUT  
Kadastro Teknisyeni