

T.C.
KÜLTÜR VE TURİZM BAKANLIĞI
DİYARBAKIR KÜLTÜR VARLIKLARINI
KORUMA BÖLGE KURULU
KARAR

Toplantı Tarihi ve No. :26.05.2021-322
Karar Tarihi ve No. :26.05.2021-8319
Dosya No :21.04.142

Toplantı Yeri
DİYARBAKIR(ONLİNE)

-I-

Diyarbakır İli, Çüngüş İlçesi, Camiikebir Mahallesi sınırları içerisinde bulunan, herhangi bir sit alanında kalmayan, mülkiyeti Maliye Hazinesine ait, tapunun 333 ada 1 nolu parselinde, Diyarbakır Kültür Varlıklarını Koruma Bölge Kurulu Müdürlüğü'nün 11.02.2021 tarih ve 020-604316 sayılı görevlendirmesi sonucunda tespit edilen; Kömağaç Sarnıcı'nın 1.(birinci) grup yapı olarak tescil edilmesi önerisi, faaliyetleri etkilenen kurumlardan kurum görüşlerinin istendiği, Diyarbakır Kültür Varlıklarını Koruma Bölge Kurulu Müdürlüğü'nün 17.02.2021 gün ve E-1138336-169 sayılı yazısı, alana ilişkin kadastro haritanın istendiği; Diyarbakır Kültür Varlıklarını Koruma Bölge Kurulu Müdürlüğü'nün 17.02.2021 gün ve E-1138345 sayılı yazısı, istenen kurum görüşlerinin iletildiği; Karayolları Genel Müdürlüğü, 9. Bölge Müdürlüğü'nün 23.03.2021 tarih ve E.045/394229 sayılı yazısı, Diyarbakır Büyükşehir Belediye Başkanlığı, İmar ve Şehircilik Dairesi Başkanlığı'nın 23.03.2021 tarih ve E.10845 sayılı yazısı, DSİ 10. Bölge Müdürlüğü, Havza Yönetimi, İzleme ve Tesisler Şube Müdürlüğü'nün 16.03.2021 gün ve E.1060988 sayılı yazısı, Enerji ve Tabii Kaynaklar Bakanlığı, Maden ve Petrol İşleri Genel Müdürlüğü'nün 17.03.2021 tarih ve E.2021097592 sayılı yazısı, İller Bankası A.Ş. Mekansal Planlama Dairesi Başkanlığı'nın 23.02.2021 tarih ve E.7052 sayılı yazısı, istenen kadastro haritanın iletildiği, Diyarbakır Kadastro Müdürlüğü'nün 23.02.2021 tarih ve E.522613 sayılı yazısı ve eki ile Diyarbakır Kültür Varlıklarını Koruma Bölge Kurulu Müdürlüğü uzmanlarınca hazırlanan, Müdürlük evrakına 01.03.2021 tarih ve E.631052 sayı ile kayıtlı rapor okundu, ekleri ve işlem dosyası incelendi, yapılan görüşmeler sonucunda;

Diyarbakır İli, Çüngüş İlçesi, Camiikebir Mahallesi'nde bulunan, herhangi bir sit alanında kalmayan, mülkiyeti Maliye Hazinesi'ne ait tapunun 333 ada, 1 no'lu parselinde kayıtlı Kömağaç Sarnıcı, 2863 sayılı Kanununun 6. maddesi ile Korunması Gerekli Taşınmaz Kültür Varlıklarının ve Sitlerin Tespit ve Tescili Hakkında Yönetmelik'in 4. Maddesinde belirtilen "Korunması Gerekli Taşınmaz Kültür Varlığı" niteliklerini gösterdiğinden, anılan Kanununun 7. maddesi kapsamında "Korunması Gerekli Taşınmaz Kültür Varlığı" olarak tesciline, yapı grubunun 1.(birinci) grup yapı olarak belirlenmesine, hazırlanan tescil fişinin uygun olduğuna;

-2863 sayılı Kanununun 8. Maddesi kapsamında, Kömağaç Sarnıcı'nın korunma alanı sınırlarının ekli koordinatlı kadastral haritada işaretlendiği şekilde belirlenmesine;

-13.03.2012 tarih ve 28232 sayılı Resmi Gazetede yayımlanarak yürürlüğe giren "Korunması Gerekli Taşınmaz Kültür Varlıklarının ve Sitlerin Tespit ve Tescili Hakkında Yönetmelik" gereği ilgili Tapu Müdürlüğüne; 333 ada, 1 no'lu parselin tapu kütüğünün beyanlar hanesine "Bir Kısmı Korunması Gerekli 1.(birinci) Grup Taşınmaz Kültür Varlığı ve Korunma Alanıdır" şerhinin, ifade edildiği şekilde konulmasına ve bu işlemlere ait bilgi-belgelerin Koruma Bölge Kurulu Müdürlüğüne iletilmesine;

T.C.
KÜLTÜR VE TURİZM BAKANLIĞI
DIYARBAKIR KÜLTÜR VARLIKLARINI
KORUMA BÖLGE KURULU
KARAR

Toplantı Tarihi ve No. : 2605.2021-322
Karar Tarihi ve No. :2605.2021-8319
Dosya No :21.04.142

Toplantı Yeri
DIYARBAKIR(ONLINE)

-II-

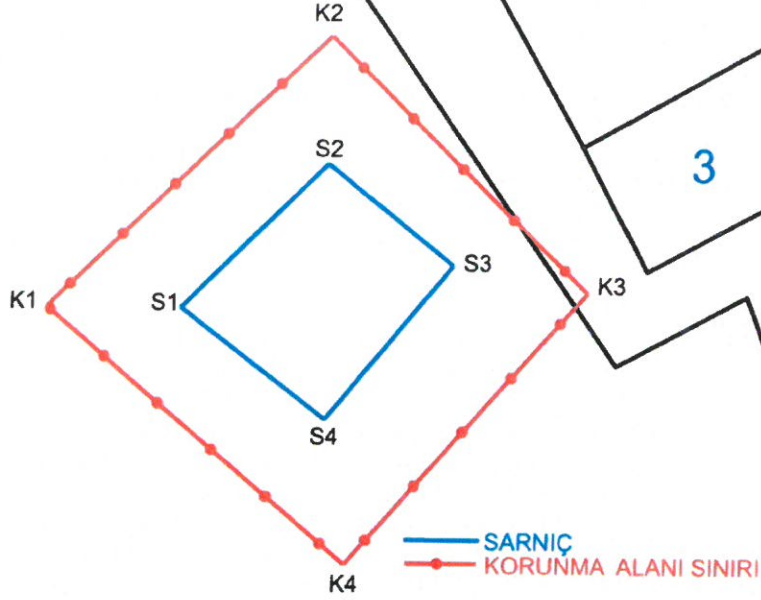
-Kömağaç Sarnıcı korunma alanı sınırları içerisinde yapılacak olan her türlü fiziki ve inşai (ifraz, tevhit, imar uygulaması dâhil) uygulama öncesinde Koruma Bölge Kurulundan izin alınması gerektiğine;

-Mevcut haliyle harap durumda olan Kömağaç Sarnıcı ile ilgili gerekli güvenlik önlemlerinin ilgili birimlerce alınmasına, yapının kapsamlı onarımına temel oluşturacak rölöve, restitüsyon ve restorasyon projelerinin ilgili birimlerce hazırlanarak Koruma Bölge Kuruluna iletilmesine karar verildi.

İli
İlçesi
Mahallesi
Alan

DIYARBAKIR
ÇUNGUŞ
ÇAMİKEBİR
KOMAGAÇ SARNICI VE KORUNMA ALANI

333/1



ED50-3-39 KOOR.

Nokta No	Y	X
K1	524817.927	4231153.461
K2	524850.940	4231185.474
K3	524881.962	4231155.521
K4	524853.942	4231123.449
S1	524833.934	4231153.461
S2	524850.940	4231170.468
S3	524866.133	4231158.601
S4	524851.244	4231140.437

ED50-6-39 KOOR.

Nokta No	Y	X
K1	524808.000	4229461.000
K2	524841.000	4229493.000
K3	524872.010	4229463.059
K4	524844.000	4229431.000
S1	524824.000	4229461.000
S2	524841.000	4229478.000
S3	524856.186	4229466.137
S4	524841.304	4229447.980

T.C.
Diyarbakır Kültür Varlıkları
Koruma Bölge Kurulunun
26.05.2021... tarih ve ..8319
Sayılı Karar Eki dir.

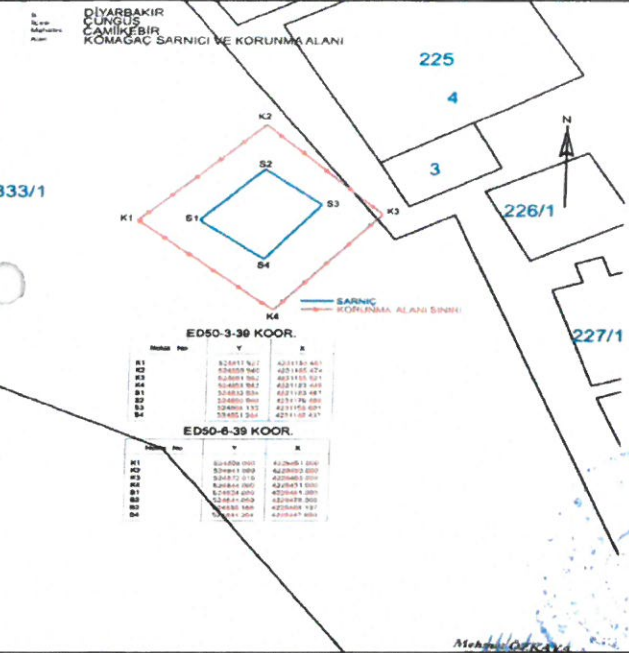
Mehmet ÖZKAYA
Harita Mühendisi

AVRUPA KONSEYİ	DOĞAL VE KÜLTÜREL VARLIKLARI KORUMA ENVANTERİ (D.K.V.K.E)		ENVANTER NO:
TÜRKİYE	KÜLTÜR VARLIKLARI VE MÜZELER GENEL MÜDÜRLÜĞÜ	ANIT	HARİTA NO:
İLİ: Diyarbakır	İLÇESİ: Çüngüş	MAHALLE/MEVKİ: Camiikebir/Kömağaç	KORUMA DERECESİ
SOKAK VE KAPI NO:	KAD.:PAFTA: ADA: 333 PARSEL: 1		ANITSAL 1 2 3 ÇEVRESEL 1 2 3

ADI: KÖMAĞAÇ SARNIÇ	YAPTIRAN: YAPIM TARİHİ:	YAPAN: KİTABE:	MİMARİ ÇAĞI: VAKFİYE:
---------------------	-------------------------	----------------	-----------------------

GENEL TANIM: Kömağaç Sarnıcı; Diyarbakır İli, Çüngüş İlçesi, Camiikebir Mahallesi, Kömağaç Mevkii olarak tanımlanan alanda yer almaktadır. Açığa çıkan alanda taşınmazın batı kanadına yapılmış hafriyat dolgu nedeniyle derinliği hesaplanamayan basık formulu iki adet kemer bulunmaktadır. taşınmazın tamamen zemin altı olması, açığa çıkan kısmının büyük bir bölümünün hafriyat toprak ile dolu olması nedeniyle büyüklüğü net olarak tespit edilememiştir..

KORUNMUŞLUK DURUMU: orta	TAŞIYICI YAPI: orta	CEPHE DURUMU: orta	ÖRTÜ DURUMU: orta	İÇ YAPI DURUMU: orta	BEZEME DURUMU: --	RUTUBET DURUMU: -
--------------------------	---------------------	--------------------	-------------------	----------------------	-------------------	-------------------



GÖZLEMLER: Korunması gerekli kültür varlığı özelliği göstermektedir.

BUGÜNKÜ SAHİBİ:	BAKIMINDAN SORUMLU OLAN:
YAPILAN ONARIMLAR: Yok	

AYRINTILI TANITIM: Kömağaç Sarnıcı, Camiikebir mahallesinin batısında, Kömağaç mevkiinde bulunan mevsimlik derenin batı yamacına konumlandırılmıştır. Sarnıç yakın zamanda muhtemelen doğal nedenlerle veya toprak alımı sonucunda sarnıç kısmının bir bölümü kısmen açığa çıkmış durumdadır. Açığa çıkan alanda taşınmazın batı kanadına yapılmış hafriyat dolgu nedeniyle derinliği hesaplanamayan basık formulu iki adet kemer bulunmaktadır. Söz konusu bu iki kemerin güneydoğusunda, iki kemerin hemen bitiminde güneybatı istikametinde alandaki vadiye doğru uzanan kare formulu, tamamı sıvalı bir yapı uzantısı bulunmaktadır. Tespit edilen taşınmazın tavan kısmı olarak tanımlanabilecek kısmında yüzeye doğru uzanan bir adet 15cm ebadında, daire formulu muhtemelen aydınlatma amaçlı açıklık bulunmaktadır. Taşınmazın açığa çıkan veya tonoz olan üst örtü sisteminin yığma taş malzemeden yapıldığı ve bu yığma taş malzemenin üzerinin kalın bir siva ile sıvandığı görülmüştür. Sivanın kalın olması muhtemelen depolanan suyun muhafazasına yönelik olarak yapıldığı, taşınmazın tamamen zemin altı olması, açığa çıkan kısmının büyük bir bölümünün hafriyat toprak ile dolu olması nedeniyle büyüklüğü net olarak tespit edilememiştir.

TEKNİK BİLGİLER:	ISITMA SİSTEMİ:	
	KANALİZASYON:	
	SU:	
	ELEKTRİK:	

ÖZGÜN KULLANIMI: SARNIÇ
BUGÜNKÜ KULLANIMI: Kullanılmamakta
ÖNERİLEN KULLANIMI: --



HAZIRLAYANLAR:
Hüseyin GÜLER Arkeolog
Erdal DEMİR Uzman

KONTROL EDEN:
Mehmet KARAAŞLAN
Bölge Kurulu Başkanı

YAYIN DİZİNİ:
1- T.C. Diyarbakır Kültür Varlıkları Koruma Bölge Kurulunun 26.05.2021 tarih ve 8.3.19 Sayılı Karar Eki dir.

EKLER:	
RAPOR	X
FOTOĞRAF	X
RÖLÖVE PROJESİ	
RESTORASYON PROJESİ	
HARİTA	X
KROKİ	X
KİTABE	
VAKFİYE	

TESCİL KARAR NO:
KARAR TARİHİ:
REVİZYON:



STATE OF TEXAS
COUNTY OF DALLAS
NOTARY PUBLIC
COMMISSION EXPIRES 08/31/2014