

T.C.
KÜLTÜR VE TURİZM BAKANLIĞI
DIYARBAKIR KÜLTÜR VARLIKLARINI
KORUMA BÖLGE KURULU
KARAR

Toplantı Tarihi ve No. : 28.06.2021-323
Karar Tarihi ve No. : 28.06.2021-8366
Dosya No : 72.02.22

Toplantı Yeri
DIYARBAKIR

Batman İli, Gercüş İlçesi, Gönüllü Köyü sınırları dahilinde bulunan, herhangi bir sit alanında yer almayan, Diyarbakır Kültür Varlıklarını Koruma Bölge Kurulunun 24.10.2013 tarih ve 1782 sayılı kararı ile tescillenen Gönüllü Su Değirmenlerinin parsel bilgilerinin düzeltilmesi ve korunma alanı sınırının belirlenmesine ilişkin; Kadastral bilgilerinin istendiği Koruma Bölge Kurulu Müdürlüğünün 13.04.2021 tarih ve 1316173 sayılı yazısı ve eki, Batman Kadastro Müdürlüğünün 21.04.2021 tarih ve 1223372 sayılı yazısı ve eki ile Diyarbakır Kültür Varlıklarını Koruma Bölge Kurulu Müdürlüğü'nün 13.04.2021 tarih ve E.714361 sayılı uzman raporu okundu. Ekleri ile konuya ilişkin bilgi belgeler incelendi. Yapılan görüşmeler sonunda;

Batman İli, Gercüş İlçesi, Gönüllü Köyü sınırları dahilinde bulunan, herhangi bir sit alanında yer almayan, Diyarbakır Kültür Varlıklarını Koruma Bölge Kurulunun 24.10.2013 tarih ve 1782 sayılı kararı ile tescillenen Gönüllü Su Değirmenlerinin parsel bilgilerinin sehven yazılan 206 ada, 12 nolu parselin 205 ada, 3, 4, 5 ve 9 nolu parseller olarak düzeltilmesine,

Korunma alanı sınırlarının, 2863 sayılı Kanununun 8. Maddesi gereğince ekli koordinatlı krokide işaretlendiği şekilde belirlenmesinin uygun olduğuna;

-13.03.2012 tarih ve 28232 Resmî Gazetede yayımlanarak yürürlüğe giren "Korunması Gerekli Taşınmaz Kültür Varlıklarının ve Sitlerin Tespit ve Tescili Hakkında Yönetmelik" gereği, ilgili Tapu Müdürlüğünce Batman İli, Gercüş İlçesi, Gönüllü Köyü sınırları içinde, mülkiyeti Gönüllü Köy Tüzel Kişiliğine ait 205 ada, 3, 4, 5 ve 9 nolu parsellerin "Bir Kısmı" Korunması Gerekli Taşınmaz Kültür Varlığıdır şerhinin konulmasına, Özel Mülkiyete ait 205 ada, 1, 3, 4, 5, 8, 9, 26 parsel ile krokide gösterilen kadastro boşluğu alanına "Bir kısmı" Korunması Gerekli Taşınmaz Kültür Varlığı Korunma Alanındadır" şerhinin konulmasına, 206 ada, 12 nolu parsellerin tapu kütüğü beyanlar hanesinden Korunması Gerekli Taşınmaz Kültür Varlığı şerhinin kaldırılmasına ve işlem sonucuna ilişkin bilgi, belgelerin Diyarbakır Kültür Varlıklarını Koruma Bölge Kurulu Müdürlüğüne iletilmesine;

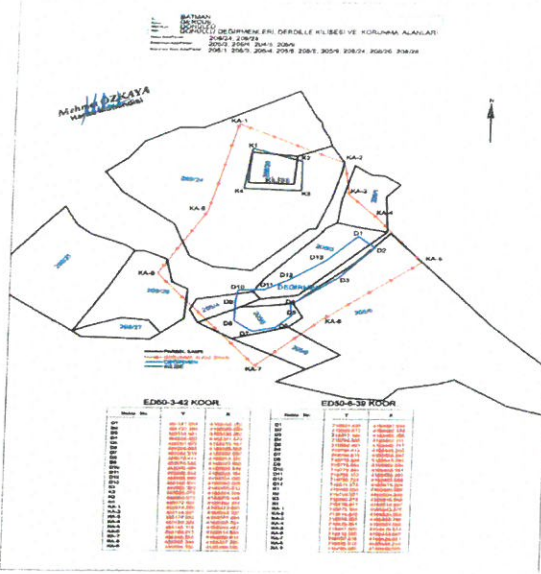
-Su Değirmenleri alanı ile korunma alanı sınırları içerisinde yapılacak olan her türlü fiziki ve inşai (ifraz, tevhit ve yola terk işlemleri dâhil) uygulama öncesinde Diyarbakır Kültür Varlıklarını Koruma Bölge Kurulundan izin alınması gerektiğine karar verildi.

| | | | | | |
|---------------------------|--------------------------------------------------------------|----------------------|-----------------|---------|-------|
| AVRUPA KONSEYİ | DOĞAL VE KÜLTÜREL VARLIKLARI KORUMA ENVANTERİ (D.K.V.K.E) | ANIT | ENVANTER NO: | | |
| TÜRKİYE | KÜLTÜR VARLIKLARI VE MÜZELER GENEL MÜDÜRLÜĞÜ | | HARİTA NO: | | |
| İLİ: BATMAN | İLÇESİ: GERCÜŞ | MAHALLE/KÖY: GÖNÜLLÜ | KORUMA DERECESİ | ANITSAL | 1 2 3 |
| SOKAK VE KAPI NO: | KADASTRO: ADA:205,204 PARSEL: 3,4,5,9 | | ÇEVRESEL | 1 2 3 | |
| ADI: GÖNÜLLÜ DEĞİRMENLERİ | YAPTIRAN: | YAPAN: | MİMARİ ÇAĞI: | | |
| | YAPIM TARİHİ: | KİTABE: | VAKFIYE: | | |

GENEL TANIM: Batman İli, Gercüş İlçesi, Gönüllü Köyünde Kilisenin Kuzeydoğusunda yer almaktadır. Yamaç boyunca aynı doğrultuda ve su kaynağında beslenen aynı mimari yapıya sahip değirmenler tespit edilmiştir. Değirmenler yamaca oturtulmuş olup ana kayanın araziye uydurularak oyulmasıyla birbirilerine merdiven ile bağlanmıştır.

| | | | | | | |
|--------------------------|---------------------|--------------------|-------------------|----------------------|------------------|------------------|
| KORUNMUŞLUK DURUMU: KÖTÜ | TAŞIYICI YAPI: KÖTÜ | CEPHE DURUMU: KÖTÜ | ÖRTÜ DURUMU: KÖTÜ | İÇ YAPI DURUMU: KÖTÜ | BEZEME DURUMU: - | RUTUBET DURUMU:- |
|--------------------------|---------------------|--------------------|-------------------|----------------------|------------------|------------------|

VAZİYET PLANI:



FOTOĞRAF:



GÖZLEMLER:

BUGÜNKÜ SAHİBİ: Özel Mülkiyet

BAKIMINDAN SORUMLU OLAN:

YAPILAN ONARIMLAR:

AYRINTILI TANITIM: Yamaca oturtulmuş güney doğrultusunda yapılmış olup ana kayanın araziye uydurularak oyulmasıyla birbirlerine merdivenlerle bağlanmıştır. Değirmenler köye ait su kaynağının yer yer kayaya oyularak yer yer de yöresel moloz taş ve cas harç ile örülmüştür. Su kuleleri değirmen taşlarının ve değirmenin ana mekanın olduğu yapı ile birleşmektedir. Bu yapı farklı şekilde karşımıza çıkmaktadır. Bir kısım yapılar el ile oyulmuş mağara açıklıklarına bir kısmı ise inşa edilmiş yapılardır. İnşa edilmiş yapıların moloz taş ile yapılmış ve cas siva ile sıvandıkları görülmüştür. Bunlar iki ana mekana ayrılmaktadır. Birinci mekan değirmen taşının su ile döndüğü ve öğütme işinin yapıldığı alan, ikinci alan ise malzeme deposu olarak kullanıldığı düşünülmektedir. Bu mekanların üst örtüsü tonozlu olup, düz damlı olarak görülmektedir. Birinci değirmenden işlemi tamamlanan su yine aynı yapıdaki kanallarla diğer değirmene aktarılmaktadır.

| | | |
|------------------|-----------------|--|
| TEKNİK BİLGİLER: | ISITMA SİSTEMİ: | |
| | KANALİZASYON: | |
| | SU: | |
| | ELEKTRİK: | |

ÖZGÜN KULLANIMI: Değirmen

BUGÜNKÜ KULLANIMI: Değirmen
(Kullanılmıyor)

ÖNERİLEN KULLANIMI: Değirmen

HAZIRLAYANLAR:

Yılmaz ERGİ (Arkeolog)
Melahat SİPAN DAĞLI (Arkeolog)
23.06.2021

KONTROL EDEN:

Mehriban KARAASLAN
Bölge Kurulu Müdürü





YAYIN DİZİNİ:

- 1- *[Signature]*
- 2- *[Signature]*
- 3- *[Signature]*
- 4- *[Signature]*

EKLER:

| | |
|------------|--|
| RAPOR X | |
| FOTOĞRAF X | |
| HARİTA X | |
| KROKİ X | |
| KİTABE | |
| VAKFIYE | |

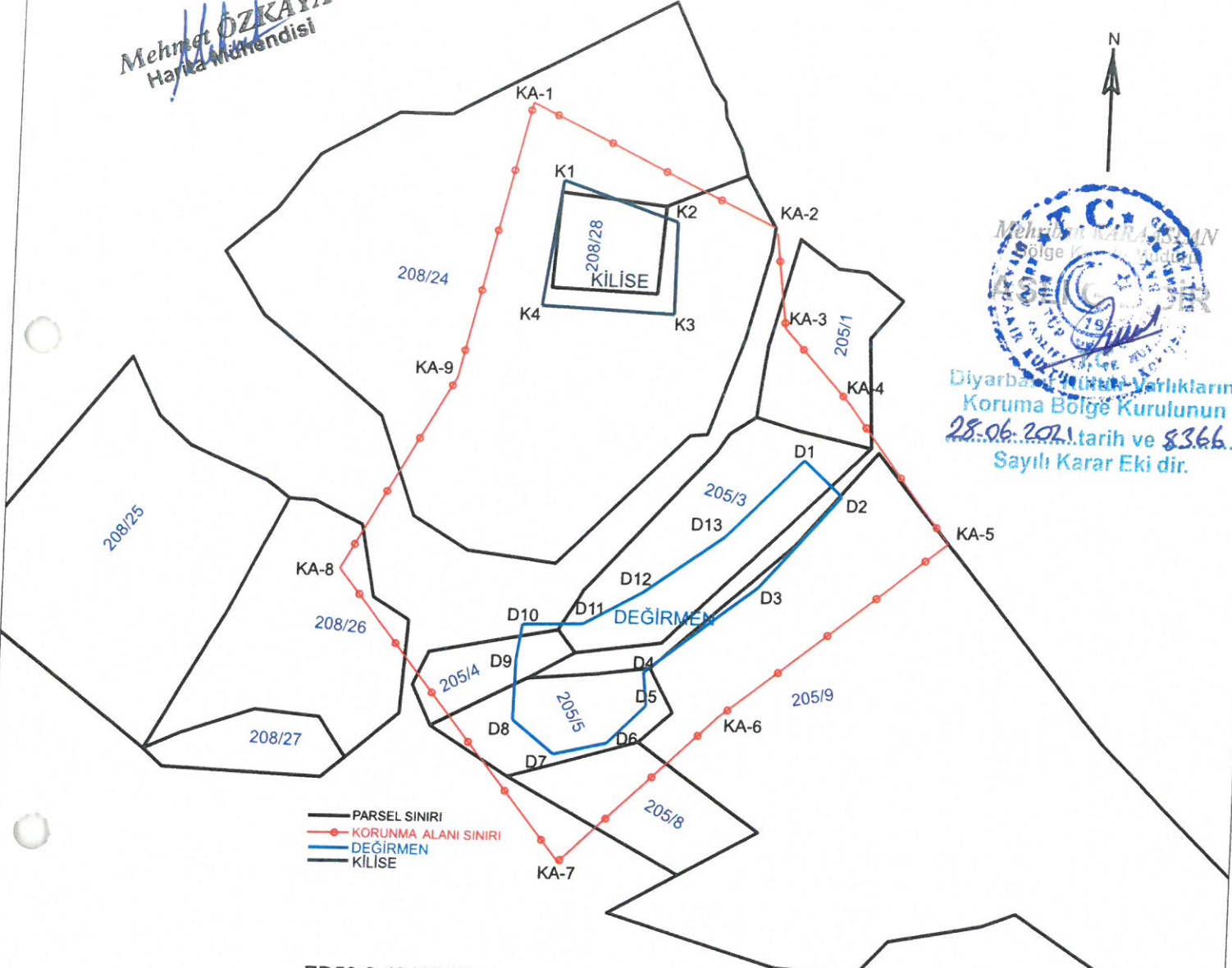
TESCİL : DKVKBK
KARAR NO : 1782
KARAR TARİHİ : 24.10.2013



İli: BATMAN
İlçesi: GERCÜS
Mah./Köy: GONULLU
Alan: GONULLU DEĞİRMENLERİ, DERDİLLE KİLİSESİ VE KORUNMA ALANLARI

Kilise Ada/Parsel : 208/24, 208/28
Değirmen Ada/Parsel : 205/3, 205/4, 204/5, 205/9
Korunma Alanı Ada/Parsel : 205/1, 205/3, 205/4, 205/5, 205/8, 205/9, 208/24, 208/26, 208/28

Mehmet ÖZKAYA
Harita Mühendisi



Diyarbakır Bölge Koruma, İmar ve İklim Müdürlüğü
Koruma Bölge Kurulunun
28.06.2021 tarih ve 8366...
Sayılı Karar Eki dir.

ED50-3-42 KOOR.

| Nokta No | Y | X |
|----------|------------|-------------|
| D1 | 455121.054 | 4168356.385 |
| D2 | 455127.398 | 4168350.660 |
| D3 | 455114.401 | 4168335.652 |
| D4 | 455096.453 | 4168321.573 |
| D5 | 455097.072 | 4168316.157 |
| D6 | 455090.883 | 4168309.969 |
| D7 | 455082.219 | 4168307.957 |
| D8 | 455075.411 | 4168313.372 |
| D9 | 455075.566 | 4168322.965 |
| D10 | 455076.494 | 4168328.845 |
| D11 | 455086.242 | 4168329.154 |
| D12 | 455095.989 | 4168334.569 |
| D13 | 455108.831 | 4168343.698 |
| K1 | 455080.320 | 4168400.612 |
| K2 | 455099.073 | 4168394.299 |
| K3 | 455099.073 | 4168379.446 |
| K4 | 455077.535 | 4168380.374 |
| KA-1 | 455074.868 | 4168413.060 |
| KA-2 | 455114.837 | 4168393.787 |
| KA-3 | 455117.082 | 4168377.589 |
| KA-4 | 455128.222 | 4168365.521 |
| KA-5 | 455145.118 | 4168343.427 |
| KA-6 | 455108.913 | 4168314.649 |
| KA-7 | 455083.662 | 4168290.512 |
| KA-8 | 455046.344 | 4168337.300 |
| KA-9 | 455064.335 | 4168368.506 |

ED50-6-39 KOOR.

| Nokta No | Y | X |
|----------|------------|-------------|
| D1 | 719823.088 | 4169487.698 |
| D2 | 719829.612 | 4169482.178 |
| D3 | 719817.100 | 4169466.760 |
| D4 | 719799.609 | 4169452.111 |
| D5 | 719800.401 | 4169446.717 |
| D6 | 719794.412 | 4169440.332 |
| D7 | 719785.815 | 4169438.044 |
| D8 | 719778.836 | 4169433.240 |
| D9 | 719778.684 | 4169452.834 |
| D10 | 719779.424 | 4169458.741 |
| D11 | 719789.158 | 4169459.363 |
| D12 | 719798.729 | 4169465.088 |
| D13 | 719811.275 | 4169474.624 |
| K1 | 719780.953 | 4169530.607 |
| K2 | 719799.901 | 4169524.896 |
| K3 | 719800.376 | 4169510.048 |
| K4 | 719778.817 | 4169510.287 |
| KA-1 | 719775.104 | 4169542.876 |
| KA-2 | 719815.676 | 4169524.888 |
| KA-3 | 719818.439 | 4169508.768 |
| KA-4 | 719829.961 | 4169497.060 |
| KA-5 | 719847.558 | 4169475.514 |
| KA-6 | 719812.286 | 4169445.587 |
| KA-7 | 719787.816 | 4169420.651 |
| KA-8 | 719749.013 | 4169466.229 |
| KA-9 | 719766.000 | 4169498.000 |

W. Bayal
A. Bayal
J. Bayal
G. Bayal
S. Bayal