

T.C.
KÜLTÜR VE TURİZM BAKANLIĞI
DİYARBAKIR KÜLTÜR VARLIKLARINI
KORUMA BÖLGE KURULU
KARAR

Toplantı Tarihi ve No :28.06.2021-323
Karar Tarihi ve No :28.06.2021-8396
Dosya No :73.06.48

Toplantı Yeri
DİYARBAKIR

Şırnak İli, Uludere İlçesi Andaç Köyü sınırları içinde bulunan ve tapunun 101 ada 1 nolu parselinde yer alan Şive Şivako Dirhe 5'in tescil talebine ilişkin; Diyarbakır Kültür Varlıklarını Koruma Bölge Müdürlüğünün 31.03.2021 gün ve E.691190 sayılı uzman raporu, Diyarbakır Kültür Varlıklarını Koruma Bölge Müdürlüğünün 06.04.2021 gün-E.1292462 ve 1290034 sayılı görüş yazısına; Şırnak Kadastro Müdürlüğünün 09.04.2021 gün ve E.1113510 sayılı, Maden ve Petrol İşleri Genel Müdürlüğünün 20.05.2021 gün ve E.48909307 sayılı, DSİ 10. Bölge Müdürlüğünün 19.04.2021 gün ve E.1177874 sayılı, İller Bankası Planlama ve Koordinasyon Başkanlığının 15.04.2021 gün ve 15868109 sayılı yazısı, ekleri ve konuya ilişkin bilgi, belgeler incelendi. Yapılan görüşmeler sonunda;

Şırnak İli, Uludere İlçesi Andaç Köyü sınırları içinde bulunan ve tapunun 101 ada 1 nolu parselinde yer alan Şive Şivako Dirhe 5'in; "Korunması Gerekli Taşınmaz Kültür Varlığı" özelliği gösterdiğinden 2863 sayılı Kanunun Tespit ve Tescil ile ilgili 7. Maddesi uyarınca tesciline, hazırlanan tescil fişinin uygun olduğuna,

-Koruma grubunun "I. (Birinci) grup yapı" olarak, Koruma alanının ise ekli koordinatlı krokide işaretlendiği şekilde belirlenmesinin uygun olduğuna;

-13.03.2012 tarih ve 28232 Resmi Gazetede yayımlanarak yürürlüğe giren "Korunması Gerekli Taşınmaz Kültür Varlıklarının ve Sitlerin Tespit ve Tescili Hakkında Yönetmelik" gereği ilgili Tapu Müdürlüğünce Şırnak İli, Uludere İlçesi Andaç Köyü 101 ada 1 nolu parsellin tapu kütüğünün beyanlar hanesine " Bir Kısmı Korunması Gerekli I. (birinci) Grup Taşınmaz Kültür Varlığıdır" Şerhi konulmasına,

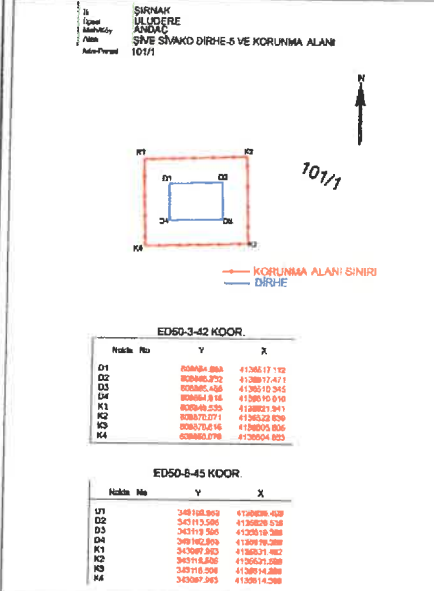
-Şive Şivako Dirhe 5'in korunma alanı sınırları içerisinde yapılacak olan her türlü uygulama öncesinde Kurulumuzdan izin alınması gerektiğine karar verildi.

AVRUPA KONSEYİ	DOĞAL VE KÜLTÜREL VARLIKLARI KORUMA ENVANTERİ D.K.V.K.K	ANIT	ENVANTER NO :
TÜRKİYE	KÜLTÜR VARLIKLARI VE MÜZELER GENEL MÜDÜRLÜĞÜ		HARİTA NO :
İL: Şırnak	İLÇESİ: Uludere	MAHALLE-KÖY-MEVKİ : Andaç	KORUMA DERECESESİ
ADRESİ	PAFTA-ADA-PARSEL: 101/1		ANITSAL 1 2 3
			ÇEVRESEL 1 2 3
			Anıtsal 1
ADI : Şive Sivako Dirhe 5	YAPTIRAN :	YAPAN :	MİMARİ ÇAĞI : Demirçığ
	YAPIM TARİHİ :	KITABE :	VAKFIYE :

GENEL TANIM: Uludere İlçe Merkezi'nin kuş uçuşu 28 km. güneydoğusunda, Andaç Köyü'nün 2,8 km. batısında, kaynağını Beroja Dağından alıp güneye doğru akan Şive Deresinin Vadisinde sıralanmış dirheler yer almaktadır.

KORUMA DURUMU	A	TAŞIYICI YAPI	A	DIŞ YAPI	A	ÜST YAPI	A	SÜSLEME	A	RUTUBET	A	YOKX
	B		B		B		B	ELEMANLARI	B		B	IZI VAR
	C		C		C		C		C		C	ÖNEMLİ
	X		X		X		X					

VAZİYET PLANI



FOTOĞRAF



T.C.
Diyarbakır Kültür Varlıklarını
Koruma Bölge Kurulunun
28.06.2021... tarih ve 8196
Sayılı Karar Eki dir.

BUGÜNKÜ SAHİBİ :

YAPILAN ONARIMLAR :

AYRINTILI TANITIM : Andaç Köyü'nün 2,8 km. batısında, Şive Sivako Dirhe 4'in 100 m. güneyinde yer alır. Güneye daralarak topoğrafyaya uygun olarak doğru eğimli inşa edilmiştir. Kuzey duvar: 6.60 m. güney duvar: 7.1 m. doğu duvar: 10.50 m. ve batı duvar 9.50 m. Ölçülerinde dikdörtgen planlıdır. İri blok taşlardan inşa edilmiş olan dirhenin büyük kısmı yıkık haldedir. Ayakta kalan kısmıyla plan örgüsü ortaya çıkmaktadır.

TEKNİK BİLGİLER

Gu	Elektrik	Isıtma	Kanalizasy
----	----------	--------	------------

ORJİNAL KULLANIMI Dirhe


BUGÜNKÜ KULLANIMI Dirhe

ÖNERİLEN KULLANIMI Dirhe

HAZIRLAYANLAR 10/06 / 2021

Şeref YUMRUK Arkeolog
Mehmet ÖZKAYA H. Mühendis
Kontrol Eden
Mehriban KARAASLAN
Kurul Müdürü

Mehriban KARAASLAN
Müdür



YAYIN DİZİNİ :


- 1-
- 2-
- 3-
- 4-

Handwritten signatures and initials, including 'Mehriban KARAASLAN' and 'Şeref YUMRUK'.

EKLER :

RAPOR	
FOTOĞRAF	
RÖLÖVE PROJESİ	
RESTORASYON PROJESİ	
HARİTA	
KROKI	
KITABE	
VAKFIYE	

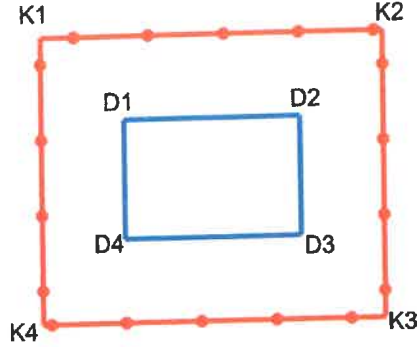
ONAY :



İli
İlçesi
Mah/Köy
Alan

ŞIRNAK
ULUDERE
ANDAÇ
ŞİVE SIVAKO DİRHE-5 VE KORUNMA ALANI

Ada-Parsel : 101/1



—●— KORUNMA ALANI SINIRI
— DİRHE

ED50-3-42 KOOR.

Nokta No	Y	X
D1	608854.693	4136517.112
D2	608865.232	4136517.471
D3	608865.458	4136510.345
D4	608854.918	4136510.010
K1	608849.535	4136521.941
K2	608870.071	4136522.639
K3	608870.616	4136505.505
K4	608850.079	4136504.853

ED50-6-45 KOOR.

Nokta No	Y	X
D1	343102.963	4135626.493
D2	343113.506	4135626.516
D3	343113.506	4135619.389
D4	343102.963	4135619.389
K1	343097.963	4135631.482
K2	343118.506	4135631.528
K3	343118.506	4135614.389
K4	343097.963	4135614.389

T.C.
Diyarbakır Kültür Varlıklarını
Koruma Bölge Kurulunun
28.06.2021 tarih ve 8296
Sayılı Karar Eki dir.

Mehriban KARAAĞLAN
Müdür
ASLI GİBİDİR

Mehmet ÖZKAYA
Harita Mühendisi

U. Bayar
K1
K2
K3
K4