

-
T.C.
KÜLTÜR VE TURİZM BAKANLIĞI
DİYARBAKIR KÜLTÜR VARLIKLARINI
KORUMA BÖLGE KURULU
KARAR

Toplantı Tarihi ve No :28.06.2021-323
Karar Tarihi ve No :28.06.2021-8402
Dosya No :73.06.55

Toplantı Yeri
DİYARBAKIR

Şırnak İli, Uludere İlçesi Şenoba Beldesi sınırları içinde bulunan ve tapunun 102 ada 1 nolu parselinde yer alan Mir Kalesinin tescil talebine ilişkin; Diyarbakır Kültür Varlıklarını Koruma Bölge Müdürlüğünün 31.03.2021 gün ve E.691129 sayılı uzman raporu, Diyarbakır Kültür Varlıklarını Koruma Bölge Müdürlüğünün 06.04.2021 gün-E.1292462 ve 1290034 sayılı görüş yazısına; Şırnak Kadastro Müdürlüğünün 09.04.2021 gün ve E.1113510 sayılı, Maden ve Petrol İşleri Genel Müdürlüğünün 20.05.2021 gün ve E.48909307 sayılı, DSİ 10. Bölge Müdürlüğünün 19.04.2021 gün ve E.1177874 sayılı, İller Bankası Planlama ve Koordinasyon Başkanlığının 15.04.2021 gün ve 15868109 sayılı yazısı, ekleri ve konuya ilişkin bilgi, belgeler incelendi. Yapılan görüşmeler sonunda;

Şırnak İli, Uludere İlçesi Şenoba Beldesi sınırları içinde yer alan Mir Kalesinin Korunması Gerekli Kültür Varlığı özelliği gösterdiğinden 2863 sayılı kanunun Tespit ve Tescil ile ilgili 7.Maddesi uyarınca sınırları ekli haritada belirlenen şekli ile I.Derece Arkeolojik sit olarak tesciline, hazırlanan tescil fişinin uygun olduğuna,

Tapu Müdürlüğünce, ekli haritada bir kısmı sit sınırları içinde kalan 102 ada 1 nolu parsellerin tapu kütüğü beyanlar hanesine “bir kısmı I. Derece arkeolojik sit alanıdır” şerhinin konulmasına,


Mir Kalesinin koruma esasları ve kullanma şartlarının, 2863 sayılı Kanunun 17. Maddesi gereğince, Kültür ve Tabiat Varlıklarını Koruma Yüksek Kurulunun, Arkeolojik Sitler, Koruma ve Kullanma Koşulları Başlıklı 05.11.1999 gün ve 658 sayılı ilke kararının I. Madde’sinde bahsedilen hususlar çerçevesinde belirlenmesine karar verildi.

AVRUPA KONSEYİ T Ü R K İ Y E	DOĞAL VE KÜLTÜREL VARLIKLARI KORUMA ENVANTERİ KÜLTÜR VARLIKLARI VE MÜZELER GENEL MÜDÜRLÜĞÜ	D.K.V.K.E.	S İ T	ENVANTER NO HARİTA NO	
İli : Şırnak	İLÇESİ : Uludere	MAHALLE - KÖY Şenoba VEYA MEVKİİ :		PAFTA :	ADA: PARSEL:
ADI : Mir Kalesi					
GENEL TANIM : Şenoba Beldesi Merkezi'nin kuş uçuşu 3 km. güneydoğusunda, Kela Gurkil Mevkiinde, Hezil ile Hilal sularının birleştiği yerin 500 m. Güneybatısında yer almaktadır. Şenoba Beldesinin güneydoğusunda yüksek Kela Gurkil Mevkiinde yer alan kalenin sur duvarları sağlam bir şekildedir. Hezil ve Hilal Derelerinin birleşim yerinde hakim bir tepeye konumlandırılmıştır. Dikdörtgen düzgün kesme taşlardan inşaa edilen kalenin sur duvarları içinde yapı kalıntılarının temel duvarları halen izlenebilmektedir. Kalenin içinde değişik yerlerde ana kayaya oyulmuş sarnıçlar yer almaktadır. Kale üzerinde tespiti yapılan seramikler ortaçağa tarihlendirilmektedir					
ŞİMDİKİ TEHLİKELER : Doğal Tahribat					
ŞİMDİKİ DURUM : Herhangi bir koruma yok					
SİT POTANSİYELİ : I.Derece Arkeolojik Sit Alanı olarak tescil edilmelidir.					
ŞİMDİKİ KORUMA : Herhangi bir koruma önlemi alınmamıştır.					
ÖNERİLEN KORUMA : Tescil edilerek ilgili makamlara duyurulması gereklidir.					
YAYIN DİZİSİ :					
GÖZLEMLER : Alanda bilimsel sondaj, kazı ve temizlik çalışmalarının yapılması gerekmektedir.					
			KORUMA DERESESİ I.Derece		
			HAZIRLAYANLAR		
			Şeref YUMRUK (Arkeolog)		
			Mehmet ÖZKAYA H. Mühendisi		
			Kontrol Eden:		
			Mehriban KARAASLAN (Bölge Kurulu Müdürü)		
			KORUMA KURULU KARARLARI		
			KORUMA KURULU ONAYI		

HARİTALAR, FOTOĞRAFLAR :



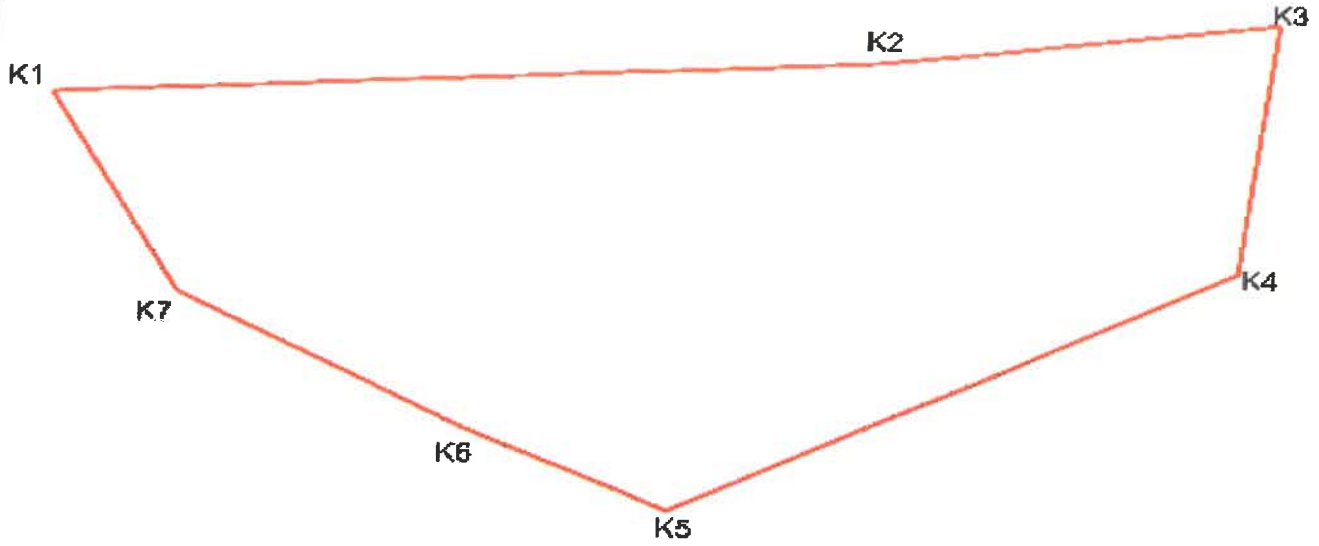
Arkeolojik Sondaj Kazı ve Temizlik Çalışmalarının Yapılması Gerekmektedir.



İli
İlçes
Mah/Köy
Alan

ŞIRNAK
ULUDERE
ŞENOBA
MİR KALESİ

N




ED50-6-45 KOOR.

Nokta no	Y	X
1	9884*8 988	4145667 846
2	2888*1 519	4146021.887
3	260706.867	4146010.002
4	288887.008	4146008.888
5	288882.862	4146003.817
6	2888*5 652	4145998.406
7	288842.*88	4145992.528

T.C.
Diyarbakır Kültür Varlıklarını
Koruma Bölge Kurulunun
28.10.2021 tarih ve 8402...
Sayılı Karar Eki dir.

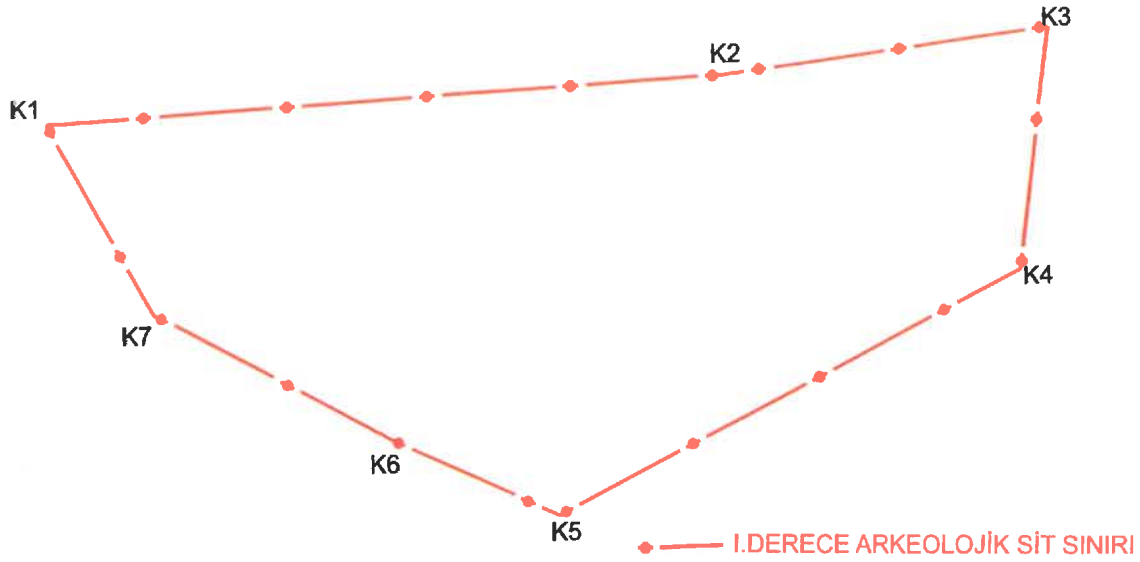
Mehriban KARAAĞASLAN
M. H. G.
ASL
DİYARBAKIR KÜLTÜR VARLIKLARINI KORUMA BÖLGE KURULU
DİYARBAKIR İL KÜLTÜR VE TURİZM BAKANLIĞI
DİYARBAKIR İL KÜLTÜR VE TURİZM BAKANLIĞI
DİYARBAKIR İL KÜLTÜR VE TURİZM BAKANLIĞI



İli
İlçesi
Mah/Köy
Alan

ŞIRNAK
ULUDERE
ŞENOBA/HİHAL GÜNEŞLİ
MİR KALESİ

Ada/Parsel : 102/1



ED50-3-42 KOOR.

Nokta No	Y	X
K1	563858.490	4145463.090
K2	564051.315	4145478.271
K3	564145.087	4145492.383
K4	564138.594	4145423.336
K5	564007.334	4145352.749
K6	563959.031	4145373.810
K7	563890.108	4145409.164

T.C.
Diyarbakır Kültür Varlıklarını
Koruma Bölge Kurulunun
28.06.2021 tarih ve 8602
Sayılı Karar Eki dir.

ED50-6-45 KOOR.

Nokta No	Y	X
K1	298418.299	4145997.846
K2	298611.519	4146006.881
K3	298705.697	4146018.002
K4	298697.009	4145949.193
K5	298563.562	4145882.817
K6	298515.952	4145905.406
K7	298448.186	4145942.938



Mehmet ÖZKAYA
Harita Mühendisi

W. Bayrak
A. K.
S. K.
S. K.
S. K.