

T.C.
KÜLTÜR VE TURİZM BAKANLIĞI
DİYARBAKIR KÜLTÜR VARLIKLARINI
KORUMA BÖLGE KURULU
KARAR

Toplantı Tarihi ve No :28.06.2021-323
Karar Tarihi ve No :28.06.2021-8395
Dosya No :73.06.47

Toplantı Yeri
DİYARBAKIR

Şırnak İli, Uludere İlçesi Andaç Köyü sınırları içinde bulunan ve tapunun 101 ada 1 nolu parselinde yer alan Şive Şivako Dirhe 6'nin tescil talebine ilişkin; Diyarbakır Kültür Varlıklarını Koruma Bölge Müdürlüğünün 31.03.2021 gün ve E.690974 sayılı uzman raporu, Diyarbakır Kültür Varlıklarını Koruma Bölge Müdürlüğünün 06.04.2021 gün-E.1292462 ve 1290034 sayılı görüş yazısına; Şırnak Kadastro Müdürlüğünün 09.04.2021 gün ve E.1113510 sayılı, Maden ve Petrol İşleri Genel Müdürlüğünün 20.05.2021 gün ve E.48909307 sayılı, DSİ 10. Bölge Müdürlüğünün 19.04.2021 gün ve E.1177874 sayılı, İller Bankası Planlama ve Koordinasyon Başkanlığının 15.04.2021 gün ve 15868109 sayılı yazısı, ekleri ve konuya ilişkin bilgi, belgeler incelendi. Yapılan görüşmeler sonunda;

Şırnak İli, Uludere İlçesi Andaç Köyü sınırları içinde bulunan ve tapunun 101 ada 1 nolu parselinde yer alan Şive Şivako Dirhe 6'nin; "Korunması Gerekli Taşınmaz Kültür Varlığı" özelliği gösterdiğinden 2863 sayılı Kanunun Tespit ve Tescil ile ilgili 7. Maddesi uyarınca tesciline, hazırlanan tescil fişinin uygun olduğuna,

-Koruma grubunun "I. (Birinci) grup yapı" olarak, Koruma alanının ise ekli koordinatlı krokide işaretlendiği şekilde belirlenmesinin uygun olduğuna;

-13.03.2012 tarih ve 28232 Resmî Gazetede yayımlanarak yürürlüğe giren "Korunması Gerekli Taşınmaz Kültür Varlıklarının ve Sitlerin Tespit ve Tescili Hakkında Yönetmelik" gereği ilgili Tapu Müdürlüğünce Şırnak İli, Uludere İlçesi Andaç Köyü 101 ada 1 nolu parsellin tapu kütüğünün beyanlar hanesine " Bir Kısmı Korunması Gerekli I. (birinci) Grup Taşınmaz Kültür Varlığıdır" Şerhi konulmasına,

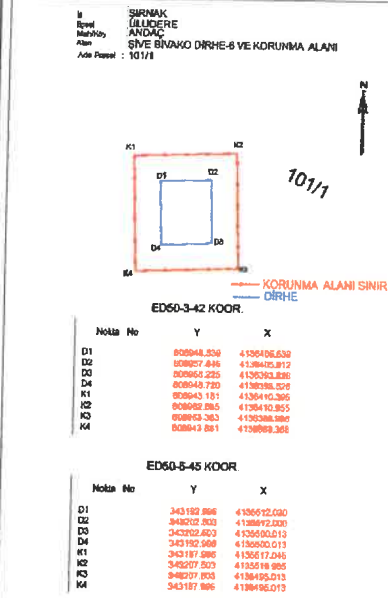
-Şive Şivako Dirhe 6'nin korunma alanı sınırları içerisinde yapılacak olan her türlü uygulama öncesinde Kurulumuzdan izin alınması gerektiğine karar verildi.

AVRUPA KONSEYİ	DOĞAL VE KÜLTÜREL VARLIKLARI KORUMA ENVANTERİ D.K.V.K.K	A N I T	ENVANTER NO :
T Ü R K İ Y E	KÜLTÜR VARLIKLARI VE MÜZELER GENEL MÜDÜRLÜĞÜ		HARİTA NO :
İL: Şırnak	İLÇESİ :Uludere	MAHALLE-KÖY-MEVKİ : Andaç	KORUMA DERECESESİ
ADRESİ	PAFTA-ADA-PARSEL: 101/1		ANITSAL 1 2 3
			ÇEVRESEL 1 2 3
			Anıtsal 1
ADI : Şive Sivako Dirhe 6	YAPTIRAN :	YAPAN :	MİMARİ ÇAĞI : Demirçığ
	YAPIM TARİHİ :	KİTABE :	VAKFIYE :

GENEL TANIM: Uludere İlçe Merkezi'nin kuş uçuşu 28 km. güneydoğusunda, Andaç Köyü'nün 2,8 km. batısında, kaynağını Beroja Dağından alıp güneye doğru akan Şive Deresinin Vadisinde sıralanmış dirheler yer almaktadır.

KORUMA DURUMU	A TAŞIYICI YAPI	A DIŞ YAPI	A ÜST YAPI	A SÜSLEME	A RUTUBET	A YOKX
	B	B	B	B ELEMANLARI	B	B İZİ VAR
	C	C	C	C	C	C ÖNEMLİ
	X	X	X	X	X	X

VAZİYET PLANI



FOTOĞRAF



T.C.
Şirnak Kültür Varlıklarını
Koruma Bölge Kurulunun
28.06.2021 tarih ve 8.195
Sayılı Karar Eki dir.

BUGÜNKÜ SAHİBİ :

YAPILAN ONARIMLAR :

AYRINTILI TANITIM : Andaç Köyü'nün 2,8 km. batısında, Şive Sivako Dirhe 5'in 150 m. güneydoğusunda yer alır. Topoğrafyaya uygun olarak doğru eğimli inşa edilmiştir. Kuzey duvar: 11.30 m. güney duvar: 11.75 m. doğu duvar: 8.95 m. ve batı duvar 9.75 m. Ölçülerinde dikdörtgen planlıdır. İri blok taşlardan inşa edilmiş olan dirhenin büyük kısmı yıkık halindedir. Ayakta kalan kısmıyla plan örgüsü ortaya çıkmaktadır.

TEKNİK BİLGİLER	Su	Elektrik	Isıtma	Kanalizasyon
-----------------	----	----------	--------	--------------

ORJİNAL KULLANIMI Dirhe

BUGÜNKÜ KULLANIMI Dirhe

ÖNERİLEN KULLANIMI Dirhe

HAZIRLAYANLAR 10/06 / 2021

Şeref YUMRUK Arkeolog
Mehmet ÖZKAYA H.Mühendis
Kontrol Eden
Mehriban KARAASLAN
Kurul Müdürü

Mehriban KARAASLAN
Müdür



YAYIN DİZİNİ :


- 1-
- 2-
- 3-
- 4-

A.Ö. J. Bayal
W. Bayal

EKLER :

RAPOR	
FOTOĞRAF	
RÖLÖVE PROJESİ	
RESTORASYON PROJESİ	
HARİTA	
KROKİ	
KİTABE	
VAKFIYE	

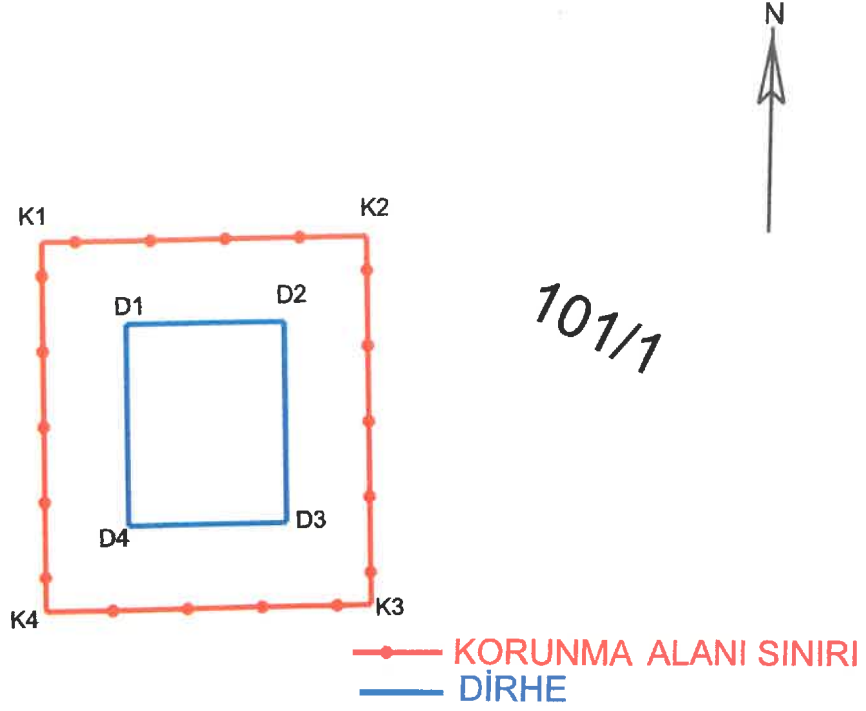
ONAY :



İli
İlçesi
Mah/Köy
Alan

ŞIRNAK
ULUDERE
ANDAÇ
ŞİVE SİVAKO DİRHE-6 VE KORUNMA ALANI

Ada-Parsel : 101/1



ED50-3-42 KOOR.

Nokta No	Y	X
D1	608948.339	4136405.539
D2	608957.845	4136405.812
D3	608958.225	4136393.828
D4	608948.720	4136393.526
K1	608943.181	4136410.395
K2	608962.685	4136410.955
K3	608963.383	4136388.988
K4	608943.881	4136388.368

Mehriban KARAASLAN
Müdür

Diyarbakır Kültür Varlıklarını
Koruma Bölge Müdürlüğü
28.06.2021 tarih ve 8395
Sayılı Karar Eki dir.

ED50-6-45 KOOR.

Nokta No	Y	X
D1	343192.996	4135512.030
D2	343202.503	4135512.000
D3	343202.503	4135500.013
D4	343192.996	4135500.013
K1	343187.996	4135517.045
K2	343207.503	4135516.985
K3	343207.503	4135495.013
K4	343187.996	4135495.013

Ali Güneş
M. Bayar
Mehmet ÖZKAYA
Harita Mühendisi