



T.C.

KÜLTÜR VE TURİZM BAKANLIĞI
ÇANAKKALE KÜLTÜR VARLIKLARINI KORUMA BÖLGE KURULU
K A R A R

Toplantı Tarihi ve No : 01.04.2021 / 313
Karar Tarihi No : 01.04.2021 / 6868

17.00.2202
Toplantı Yeri
ÇANAKKALE

Çanakkale İli, Merkez İlçe, Çıplak Köyü'nde bulunan ve Troia Tarihi Milli Parkı sınırları içinde kalan, E.K.T.V.K.K.'nin 26.05.1995/2414 sayılı kararı ile Taş Köprü'nün anıt eser olarak, etrafının 1. Derece Arkeolojik Sit alanı olarak tescil edilmesine karar verilen, Ç.K.T.V.K.B.K.'nin 22.01.2010/4711 sayılı kararıyla karar eki koordinat listesi ve 1/25000 ölçekli haritada 1. derece arkeolojik sit sınırlarının gösteriminin uygun olduğuna karar verilen, aynı Kurulun 21.02.2010/4736 sayılı kararı ile Troia Tarihi Milli Parkı ve çevresine ait sit alanlarının gösterildiği 1/25000 ölçekli tescil haritası uygun bulunan ve bu kararlar kısmen Taş Köprü 1. derece arkeolojik sit alanında kalan parsellerin sit dışına çıkarılması için sit sınırlarının revize edilmesi talebini konu alan ilgisininin 15.12.2020 tarihli başvurusu gereği alanda yapılan inceleme sonucu kamu orta malına ait, sıvat yeri vasıflı, 108 ada, 5 parselde bulunan tescilsiz Roma Köprüsünün 2863 sayılı Kültür ve Tabiat Varlıklarını Koruma Kanunu'nun 6. Maddesinde belirtilen özellikleri taşıdığından yine aynı Kanununun 7. Maddesi gereği Ç.K.V.K.B.K. Müdürlüğünün 20.01.2021 tarih ve 1056795 sayılı yazısı ile ilgili ve faaliyetleri etkilenen kurum/kuruluşların görüşleri istenen, Çanakkale Valiliği İl Afet Acil Durum Müdürlüğü'nün 25.01.2021/13101 sayılı, Bakanlığımız Yatırım ve İşletmeler Genel Müdürlüğü'nün 28.01.2021/1078710 sayılı, Çanakkale Orman Bölge Müdürlüğü'nün 01.02.2021/253507 sayılı, Enerji ve Tabii Kaynaklar Bakanlığı Maden ve Petrol İşleri Genel Müdürlüğü'nün 04.02.2021 /2021046882 sayılı, Çanakkale Valiliği Çevre ve Şehircilik İl Müdürlüğü'nün 10.02.2021 / 270559 sayılı, Tarım ve Orman Bakanlığı 2. Bölge Müdürlüğü'nün 24.02.2021 /576604 sayılı, Türkiye Elektrik İletim Anonim Şirketi Genel Müdürlüğü 2. Bölge Müdürlüğü Tesis ve Kontrol Müdürlüğü'nün 10.03.2021 /573903 sayılı yazıları ve ekleri ile bahse konu köprünün Korunması Gerekli Taşınmaz Kültür Varlığı olarak tescil edilmesinde sakınca bulunmadığı yönünde kurum görüşleri iletilen ve köprünün tescil edilmesine yönelik Ç.K.V.K.B.K. Müdürlüğü uzmanlarınca hazırlanan 22.03.2021 tarihli rapor okundu, ekleri ve ilgili dosyası incelendi, yapılan görüşmeler sonunda;

Çanakkale İli, Merkez İlçe, Çıplak Köyü'nde bulunan ve Troia Tarihi Milli Parkı sınırları içinde kalan, mülkiyeti kamuya ait, kısmen 108 ada 5 parselde, kısmen de tapulama harici alanda yer alan Roma Dönemi Köprüsü'nün 2863 sayılı Yasa'nın 6. Maddesinde belirtilen özellikleri taşıdığı tespit edildiğinden Korunması Gerekli Taşınmaz Kültür Varlığı olarak tesciline, koruma grubunun 1. grup olarak belirlenmesine, karar eki 1/2000 ölçekli koordinatlı korunma alanı haritasının ve tescil fişinin uygun olduğuna karar verildi.

ASLI GİBİDİR

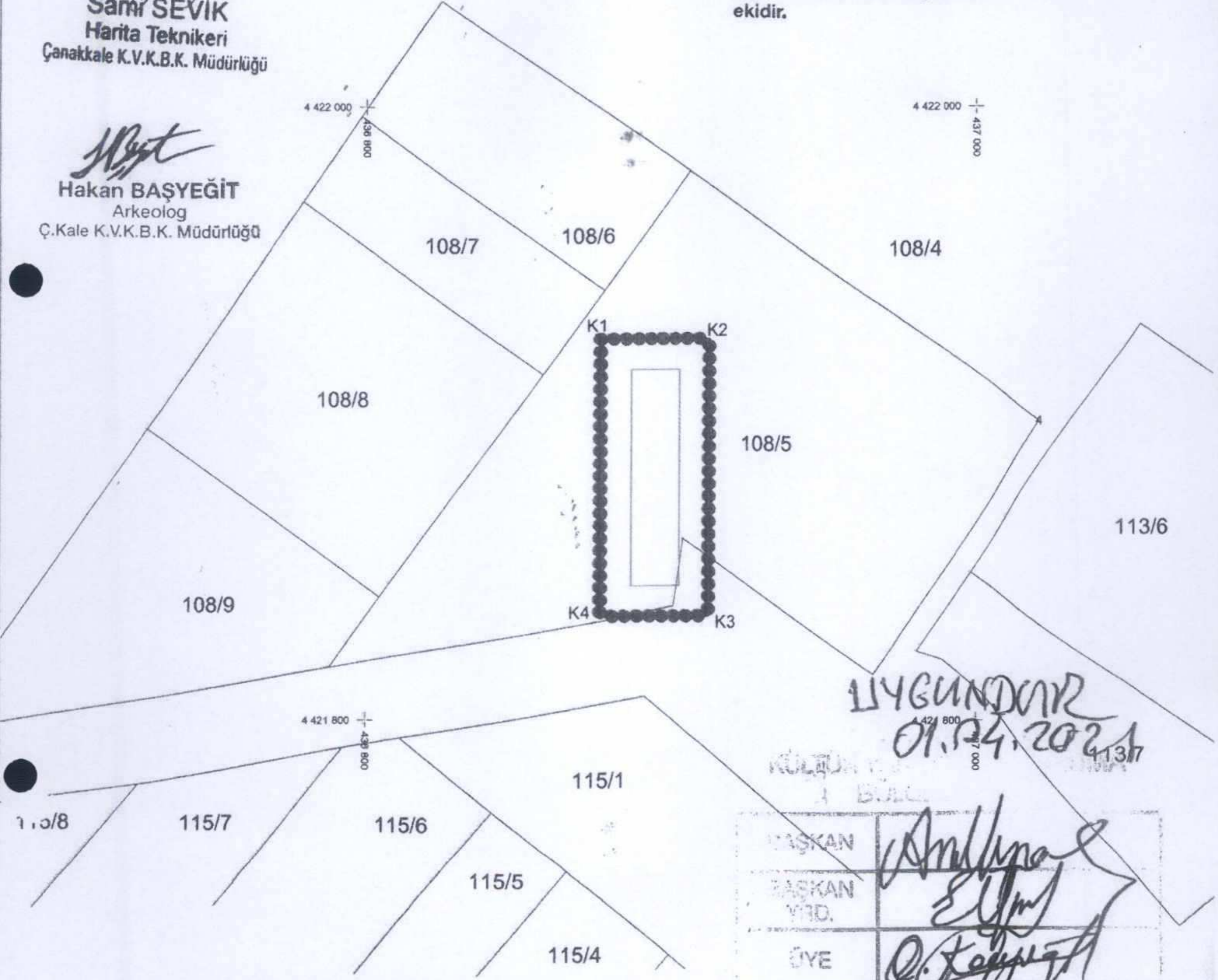
ÇANAKKALE İLİ, MERKEZ İLÇE, ÇIPLAK KÖYÜ
108 ADA, 5 PARSELDEKİ KORUNMASI GEREKLİ TAŞINMAZ
KÜLTÜR VARLIĞINA İLİŞKİN KORUNMA ALANI HARİTASI
(ÇIPLAK KÖYÜ ROMA DÖNEMİ KÖPRÜSÜ)



Çanakkale KVKBK'nun 01.04.2021
Gün ve 6868 Sayılı karar
ekidir.

Sami Sevik
Sami SEVİK
Harita Teknikeri
Çanakkale K.V.K.B.K. Müdürlüğü

Hakan Başyeğit
Hakan BAŞYEĞİT
Arkeolog
Ç.Kale K.V.K.B.K. Müdürlüğü



UYGUNDUR
01.04.2021

BAŞKAN	<i>[Signature]</i>
BAŞKAN YRD.	<i>[Signature]</i>
ÜYE	<i>[Signature]</i>
ÜYE	<i>[Signature]</i>

- KORUNMASI GEREKLİ TAŞINMAZ KÜLTÜR VARLIĞI
(ÇIPLAK KÖYÜ ROMA DÖNEMİ KÖPRÜSÜ)
- KADASTRAL PARSEL SINIRI
- KORUNMA ALANI SINIRI




KORUNMA ALANI SINIR KOORDİNATLARI

NoktaNo	Y	X
K1	436875.72	4421924.41
K2	436911.70	4421924.41
K3	436911.70	4421833.93
K4	436875.72	4421833.93



Çanakale KVKB'nun 01.01.2021 tarihli karar ve 6868 Sayılı karar ekidir.



KURUL ONAYI NO:

KURUL KARARLARI:

REVİZYON:

RAPOR

FOTOĞRAF

RÖLÖVE PROJESİ

RESTORASYON PROJESİ

HARİTA

KROKİ

KITABE

VAKİFYE

KURUL ONAYI NO: *[Handwritten signature]*

KONTROL EDEN: *[Handwritten signature]*

HAZIRLAYANLAR: *[Handwritten signature]* Handan ÖZALPAY Arkeolog
[Handwritten signature] Hakan BAŞVEÇİT Arkeolog

ÖNERİLEN KULLANIMI: YOK
BUGÜNKÜ KULLANIMI: YOK
ORJİNAL KULLANIMI: KÖPRÜ
TEKNİK SU ELEKTRİK İSİTMA KANALİZASYON BİLGİLER

YAPILAN ONARIMLAR: BAKIMINDAN SORUMLU OLMASI GEREKEN KURULUŞ: *[Handwritten signature]*

GOZLEMLER: Köprünün içinde bulunduğu parsel tarımsal amaçlı kullanılmaktadır. Makineli tarım yapılan alanda köprünün daha fazla hasar görmemesi için etrafının çevrilmesi gerekmektedir.

BUGÜNKÜ SAHİBİ: *[Handwritten signature]* Kamu

YAPILAN ONARIMLAR: *[Handwritten signature]*

AYRINTILI TANIM: Çanakale III, Merkez, Çıplak Köyü'nde yer alan 108 ada 5 parsel, numaralı taşınmaz içinde yer almaktadır. Büyük bölümü toprak altında kalmış olan köprünün 2 kemeri görülebilmektedir. Köprünün diğer kısımları toprak altında ve galeri ile kaplıdır. Köprünün 3 m genişliğinde 30/40 m uzunluğunda olduğu tahmin edilmektedir. Köprünün inşaatında kesme ve moloz taşlar kullanılmıştır. Köprü hakkında daha fazla bilgi edinilebilmek için köprü ve etrafında bilimsel kazı çalışması yapılması gerekmektedir.

HAZIRLAYANLAR: *[Handwritten signature]* Handan ÖZALPAY Arkeolog
[Handwritten signature] Hakan BAŞVEÇİT Arkeolog

ÖNERİLEN KULLANIMI: YOK

BUGÜNKÜ KULLANIMI: YOK

ORJİNAL KULLANIMI: KÖPRÜ

TEKNİK SU ELEKTRİK İSİTMA KANALİZASYON BİLGİLER

YAPILAN ONARIMLAR: *[Handwritten signature]*

BUGÜNKÜ SAHİBİ: *[Handwritten signature]* Kamu

GOZLEMLER: Köprünün içinde bulunduğu parsel tarımsal amaçlı kullanılmaktadır. Makineli tarım yapılan alanda köprünün daha fazla hasar görmemesi için etrafının çevrilmesi gerekmektedir.

HAZIRLAYANLAR: *[Handwritten signature]* Handan ÖZALPAY Arkeolog
[Handwritten signature] Hakan BAŞVEÇİT Arkeolog

ÖNERİLEN KULLANIMI: YOK

BUGÜNKÜ KULLANIMI: YOK

ORJİNAL KULLANIMI: KÖPRÜ

TEKNİK SU ELEKTRİK İSİTMA KANALİZASYON BİLGİLER

YAPILAN ONARIMLAR: *[Handwritten signature]*

BUGÜNKÜ SAHİBİ: *[Handwritten signature]* Kamu

GOZLEMLER: Köprünün içinde bulunduğu parsel tarımsal amaçlı kullanılmaktadır. Makineli tarım yapılan alanda köprünün daha fazla hasar görmemesi için etrafının çevrilmesi gerekmektedir.

HAZIRLAYANLAR: *[Handwritten signature]* Handan ÖZALPAY Arkeolog
[Handwritten signature] Hakan BAŞVEÇİT Arkeolog

ÖNERİLEN KULLANIMI: YOK

BUGÜNKÜ KULLANIMI: YOK

ORJİNAL KULLANIMI: KÖPRÜ

TEKNİK SU ELEKTRİK İSİTMA KANALİZASYON BİLGİLER

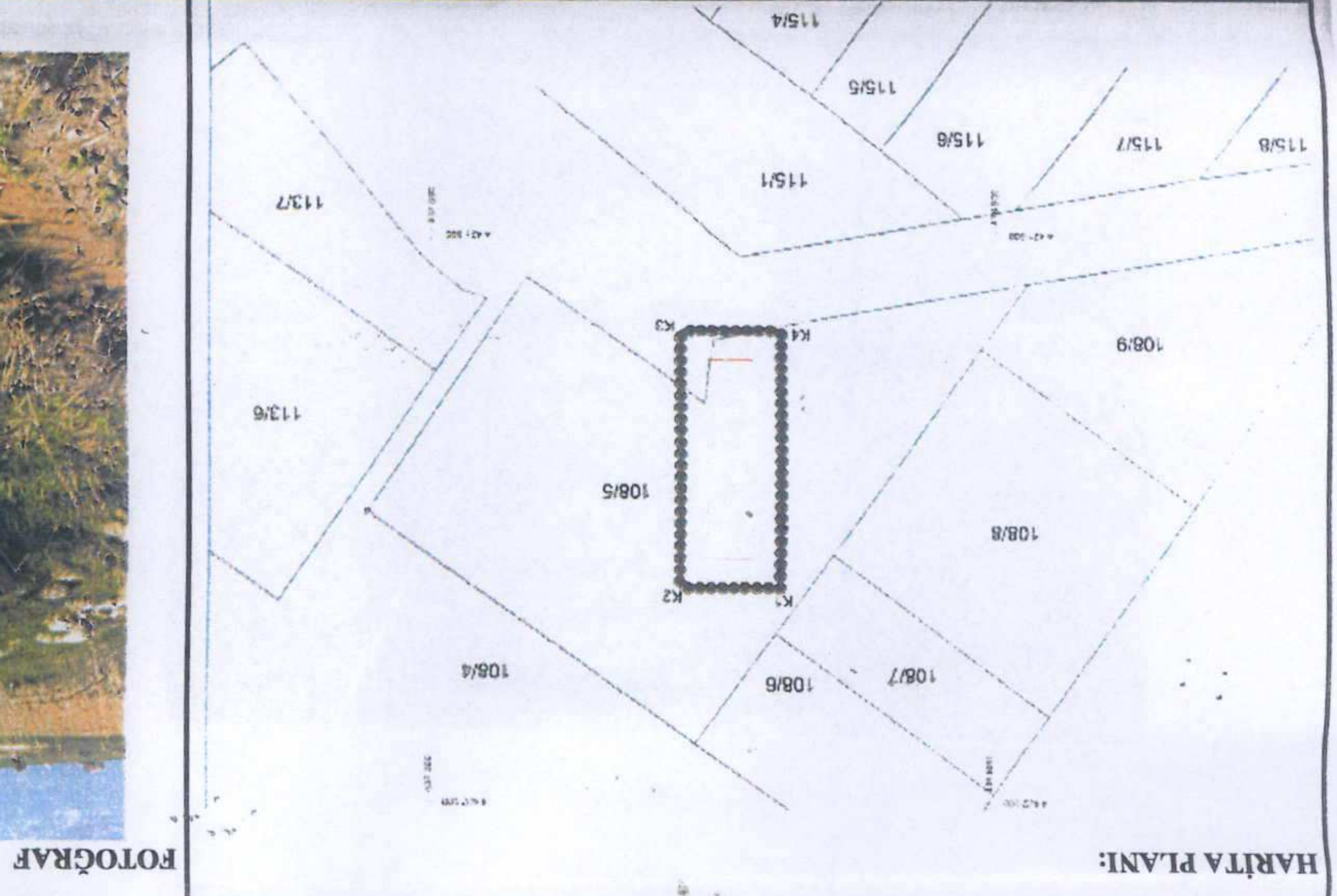
YAPILAN ONARIMLAR: *[Handwritten signature]*

BUGÜNKÜ SAHİBİ: *[Handwritten signature]* Kamu

GOZLEMLER: Köprünün içinde bulunduğu parsel tarımsal amaçlı kullanılmaktadır. Makineli tarım yapılan alanda köprünün daha fazla hasar görmemesi için etrafının çevrilmesi gerekmektedir.

RAPOR	
FOTOĞRAF	X
RÖLÖVE PROJESİ	
RESTORASYON PROJESİ	X
HARİTA	X
KROKİ	
KITABE	
VAKİFYE	

HAZIRLAYANLAR:	Handan ÖZALPAY Arkeolog Hakan BAŞVEÇİT Arkeolog
ÖNERİLEN KULLANIMI:	YOK
BUGÜNKÜ KULLANIMI:	YOK
ORJİNAL KULLANIMI:	KÖPRÜ
TEKNİK SU ELEKTRİK İSİTMA KANALİZASYON BİLGİLER	
YAPILAN ONARIMLAR:	<i>[Handwritten signature]</i>
BUGÜNKÜ SAHİBİ:	<i>[Handwritten signature]</i> Kamu
GOZLEMLER:	Köprünün içinde bulunduğu parsel tarımsal amaçlı kullanılmaktadır. Makineli tarım yapılan alanda köprünün daha fazla hasar görmemesi için etrafının çevrilmesi gerekmektedir.



AVRUPA KONSEYİ	KÜLTÜREL VARLIKLARI KORUMA ENVANTERİ	D.K.V.K.E.	ANIT	ENVANTER NO:	HARİTA NO:
TÜRKİYE	İLÇESİ: MERKEZ	MAHALLE KÖY: ÇIPLAK KÖYÜ	KORUMA DERECESİ	ANTISAL	ANTISAL
İL: ÇANAKKALE	SOKAK VE KAPI NO:	KADASTRO PAFTA: ADA: 108 PARSEL: 5	YAPTIRAN: BİLİNİYOR	YAPAN: BİLİNİYOR	MİMARİ ÇAĞI: ROMA DÖNEMİ
ROMA KÖPRÜSÜ	YAPIM TARİHİ:	KITABE: BULUNMAMAKTADIR.	VAKİFYE:	GENEL TANIM: Çanakale III, Merkez, Çıplak Köyü 108 ada 5 parsel numaralı sivat yerl vasıtlı taşınmaz içinde yer almaktadır. Çok az bir bölümü toprak üzerindedir.	KORUMA DURUMU
A	A	A	A	A	A
B	B	B	B	B	B
C	C	C	C	C	C
FENA	FENA	FENA	FENA	FENA	FENA

